

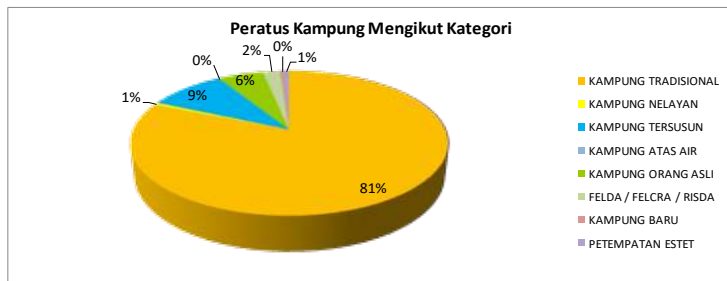
LAMPIRAN

RUMUSAN PENEMUAN DPF DESA NEGARA 2030



Rumusan Bilangan Kampung Mengikut Kategori

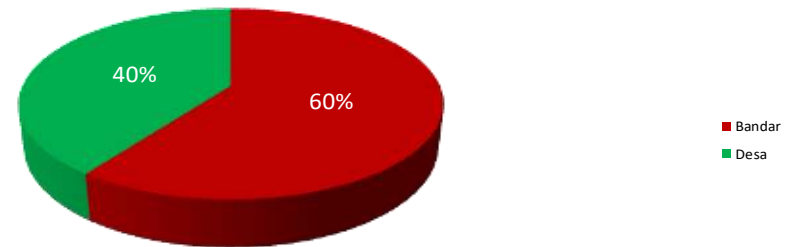
BIL	NEGERI / WP	KATEGORI KAMPUNG								JUMLAH KAMPUNG MENGIKUT KATEGORI
		KAMPUNG TRADISIONAL	KAMPUNG NELAYAN	KAMPUNG TERSUSUN	KAMPUNG ATAS AIR	KAMPUNG ORANG ASLI	FELDA / FELCRA / RISDA	KAMPUNG BARU	PETEMPATAN ESTET	
1	PERLIS	228	3	25	0	0	4	0	1	261
2	KEDAH	1811	4	98	0	2	0	1	1	1917
3	PULAU PINANG	471	3	46	9	0	0	6	12	547
4	KELANTAN	1556	5	101	0	121	13	0	28	1824
5	TERENGGANU	1130	4	148	0	1	40	0	10	1333
6	PERAK	1629	14	394	0	263	3	5	21	2329
7	SELANGOR	563	0	35	0	36	4	17	2	657
8	PAHANG	1679	9	248	0	297	128	7	5	2373
9	NEGERI SEMBILAN	922	0	57	0	58	47	5	7	1096
10	MELAKA	633	0	112	0	14	8	2	2	769
11	JOHOR	1610	41	157	0	41	72	17	20	1958
12	WP LABUAN	27	0	0	0	0	0	0	0	27
JUMLAH KESELURUHAN		12259	83	1421	9	833	319	58	109	15091
PERATUS		81%	1%	9%	0%	6%	2%	0%	1%	



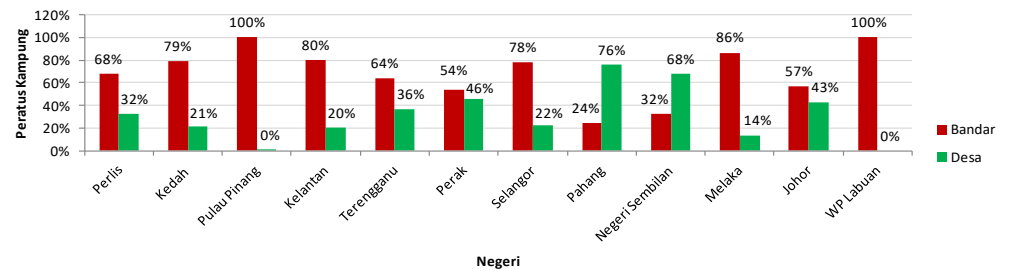
Rumusan Bilangan Kampung Di Bandar dan Desa

NEGERI	Bandar				Desa						Jumlah Keseluruhan
	U1	U2	Jumlah	Peratus	UR	RU	R5	R6	Jumlah	Peratus	
PERLIS	136	41	177	68%	44	32	6	2	84	32%	261
KEDAH	567	942	1509	79%	221	150	25	12	408	21%	1917
PULAU PINANG	543	3	546	100%	0	0	0	1	1	0%	547
KELANTAN	842	617	1459	80%	113	74	77	101	365	20%	1824
TERENGGANU	547	301	848	64%	185	177	59	64	485	36%	1333
PERAK	672	583	1255	54%	462	424	102	86	1074	46%	2329
SELANGOR	281	230	511	78%	115	15	9	7	146	22%	657
PAHANG	405	173	578	24%	610	567	340	278	1795	76%	2373
NEGERI SEMBILAN	142	212	354	32%	448	242	28	24	742	68%	1096
MELAKA	564	100	664	86%	104	1	0	0	105	14%	769
JOHOR	524	594	1118	57%	411	227	108	94	840	43%	1958
WP LABUAN	27	0	27	100%	0	0	0	0	0	0%	27
JUMLAH	5250	3796	9046	60%	2713	1909	754	669	6045	40%	15091

Peratus Kampung di Bandar dan Desa di Semenanjung Malaysia dan WP Labuan



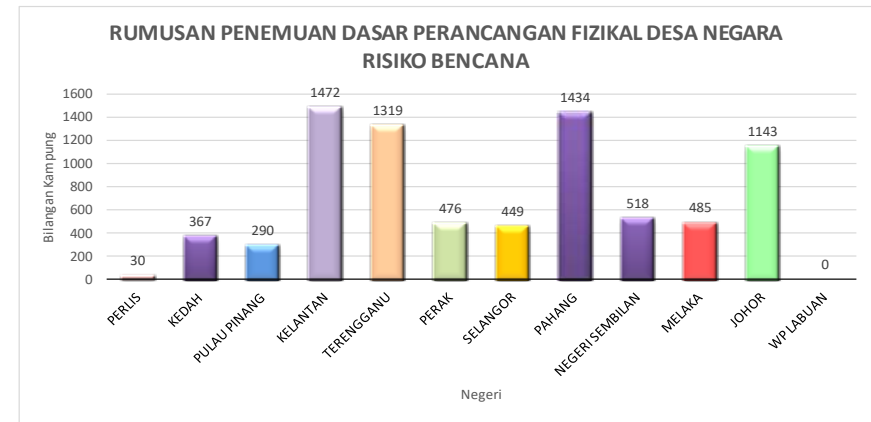
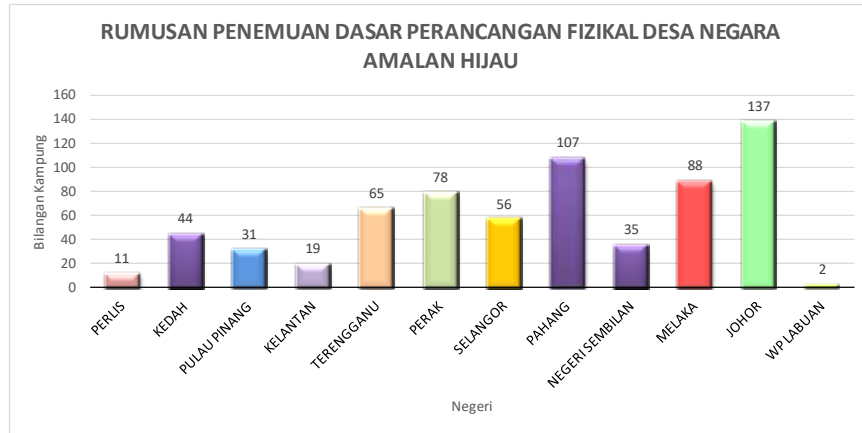
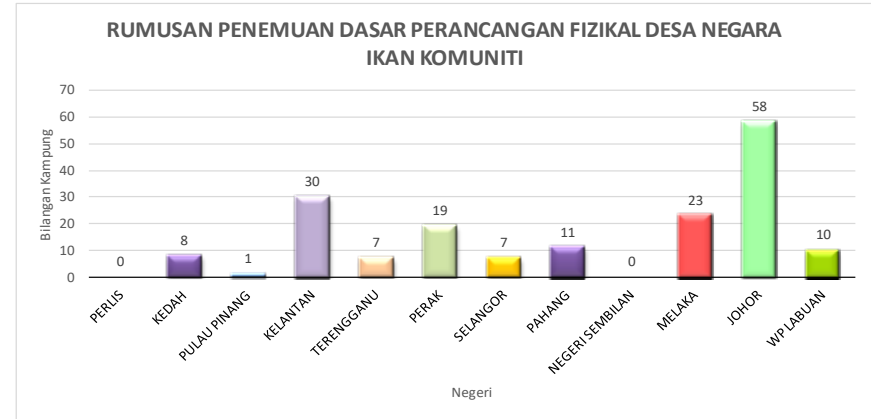
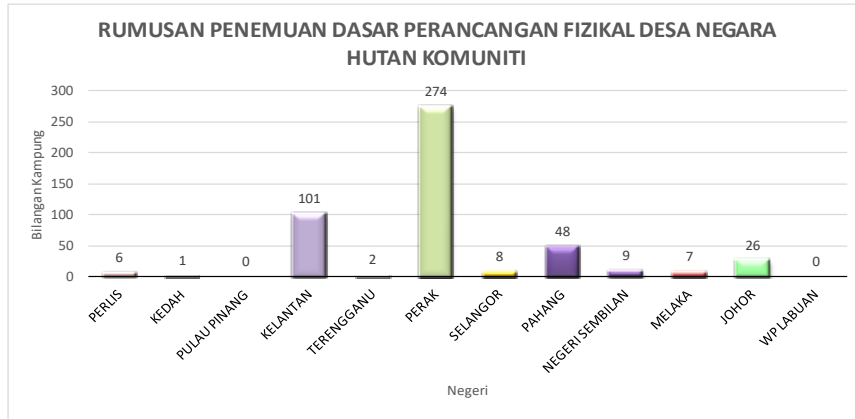
Peratus Kampung di Bandar dan Desa Mengikut Negeri



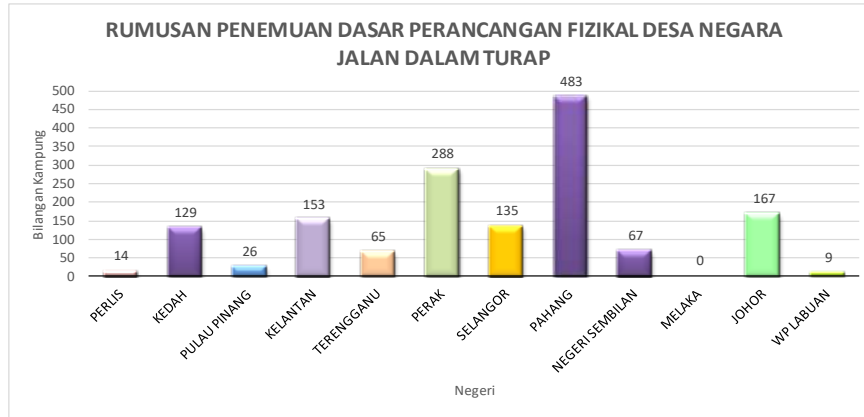
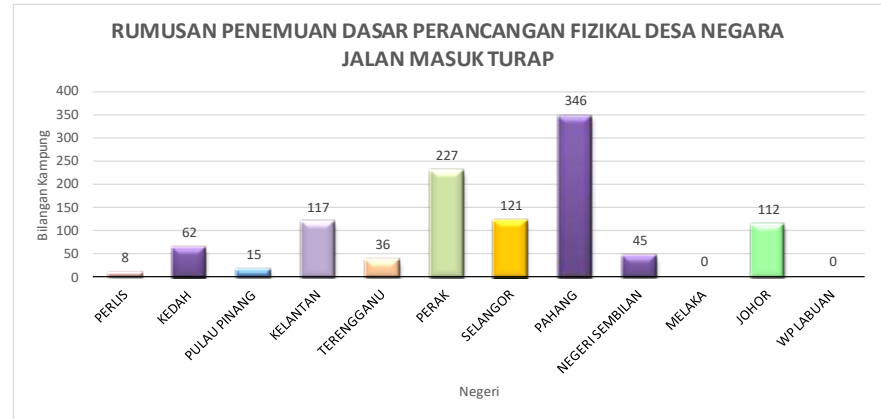
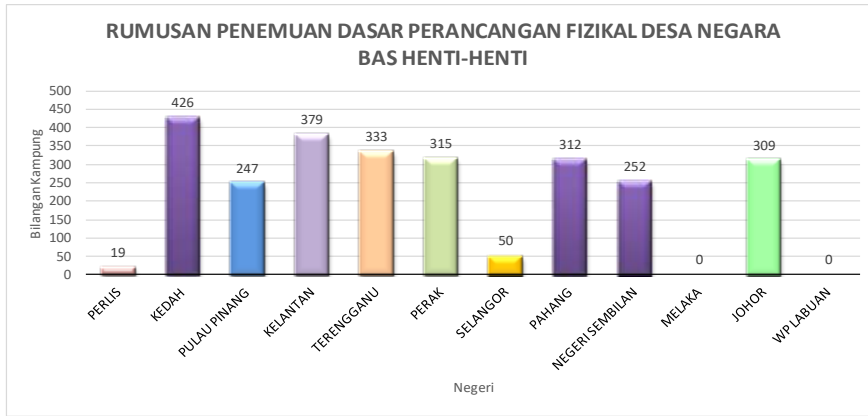
Rumusan Penemuan Dasar Perancangan Fizikal Desa Negara

BIL	NEGERI / WP	TERAS 1				TERAS 2			TERAS 3									TERAS 4			TERAS 5	JUMLAH PENGLIBATAN KAMPUNG / 22 ANALISIS SPATIAL
		2	3	4	5	6	7	8	9	10	11	12	13	14	15	16	17	18	19	20	21	
		HUTAN KOMUNITI	IKAN KOMUNITI	AMALAH HIJAU	RISIKO BENCANA	BAS HENTI-HENTI	JALAN MASUK TURAP	JALAN DALAM TURAP	REBAKAN BANDAR	ZON PENAMPAN	RURAL REBOUND	AIR TANAH	BEKALAN AIR BERSIH	BEKALAN ELEKTRIK	INTERNET	SISA PEPEJAL	KEMUDAHAN BERGERAK	PERTANIAN	PERIKANAN	PENTERNAKAN	KAMPUNG ANGGAT	
1	PERLIS	6	0	11	30	19	8	14	44	0	1	0	14	8	0	35	0	19	5	15	2	231
2	KEDAH	1	8	44	367	426	62	129	200	0	45	12	59	41	47	134	27	114	12	70	3	1801
3	PULAU PINANG	0	1	31	290	247	15	26	105	0	0	0	8	7	0	303	0	1	1	1	0	1036
4	KELANTAN	101	30	19	1472	379	117	153	99	0	24	58	196	79	118	82	121	141	2	77	2	3270
5	TERENGGANU	2	7	65	1319	333	36	65	122	0	39	93	40	30	56	335	55	204	31	186	15	3033
6	PERAK	274	19	78	476	315	227	288	172	0	86	59	245	168	159	227	116	279	58	146	5	3397
7	SELANGOR	8	7	56	449	50	121	135	76	0	41	11	118	120	43	93	11	5	14	14	1	1373
8	PAHANG	48	11	107	1434	312	346	483	120	0	154	393	344	376	293	150	284	540	27	325	25	5772
9	NEGERI SEMBILAN	9	0	35	518	252	45	67	122	0	1	45	51	38	3	32	11	130	19	120	13	1511
10	MELAKA	7	23	88	485	0	0	0	115	0	7	0	0	0	0	0	0	1	1	1	4	732
11	JOHOR	26	58	137	1143	309	112	167	210	0	76	60	99	70	92	184	119	226	61	174	18	3341
12	WP LABUAN	0	10	2	0	0	0	9	27	0	0	0	0	0	3	0	0	0	0	0	0	51
JUMLAH KESELURUHAN		482	174	673	7983	2642	1089	1536	1412	0	474	731	1174	937	811	1578	744	1660	231	1129	88	25548

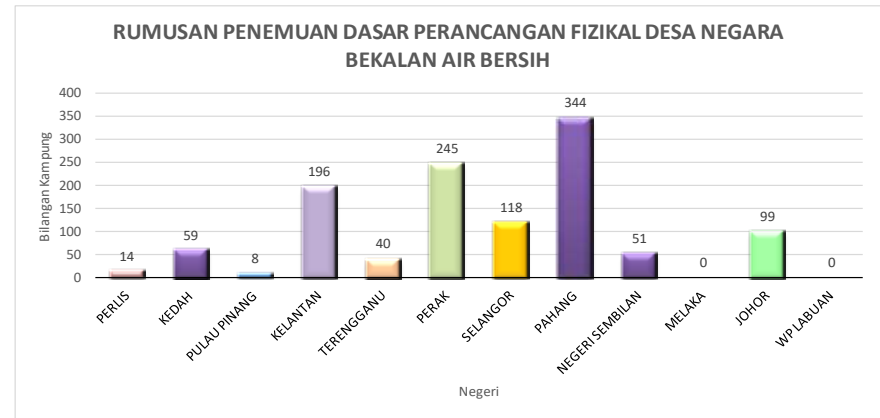
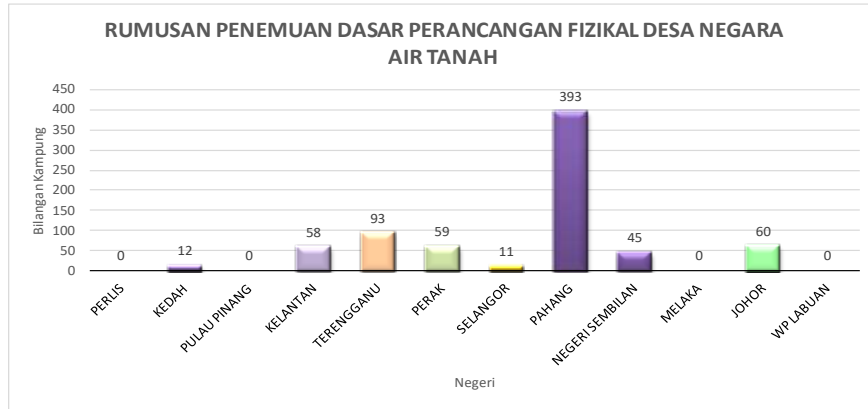
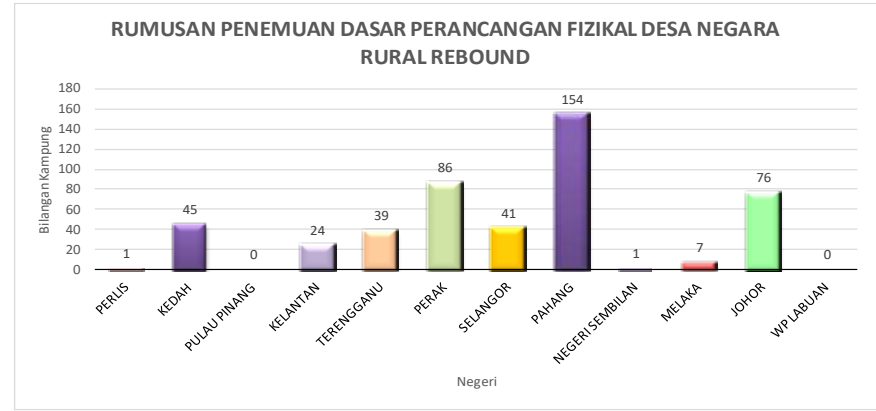
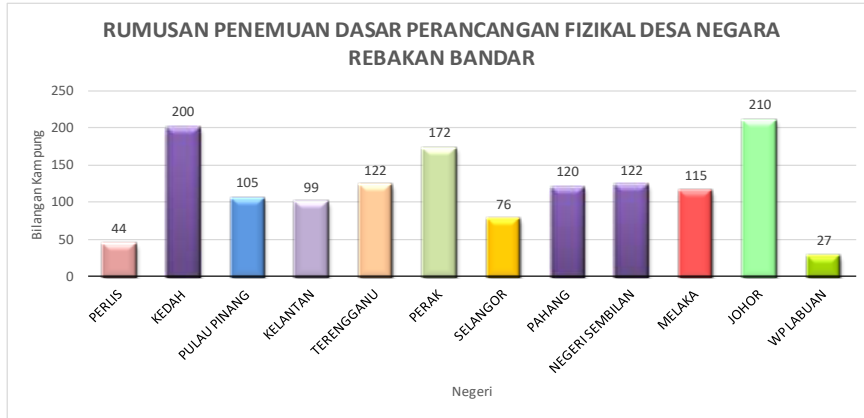
Rumusan Penemuan Dasar Perancangan Fizikal Desa Negara (Teras 1)

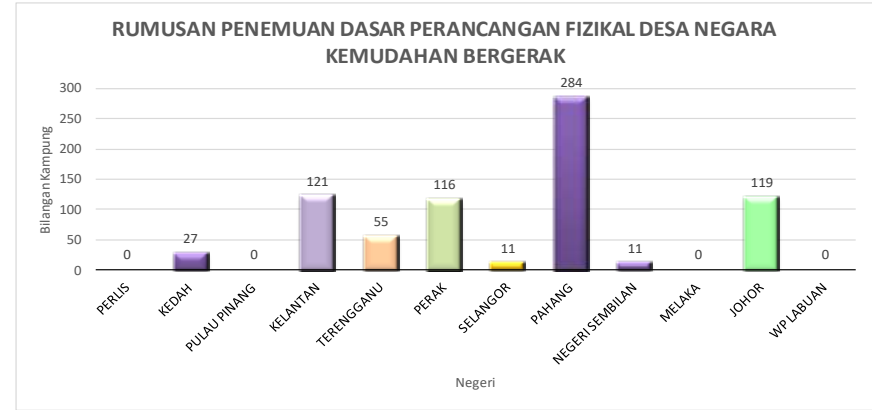
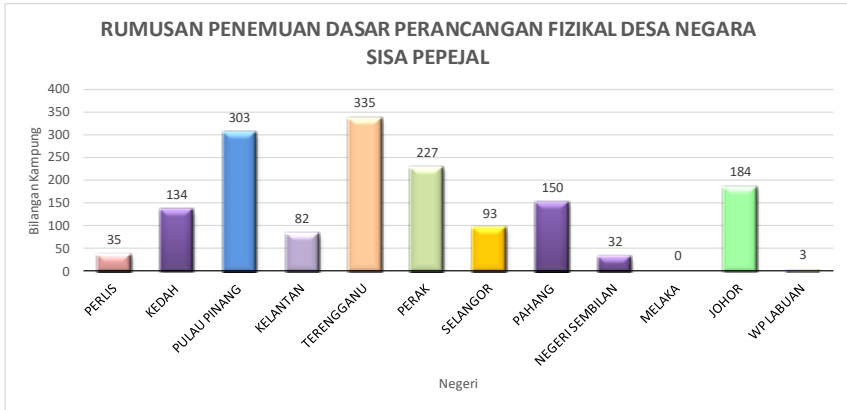
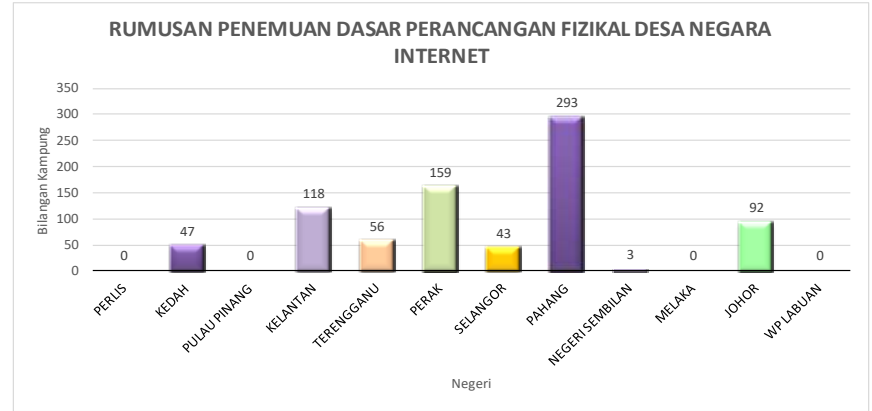
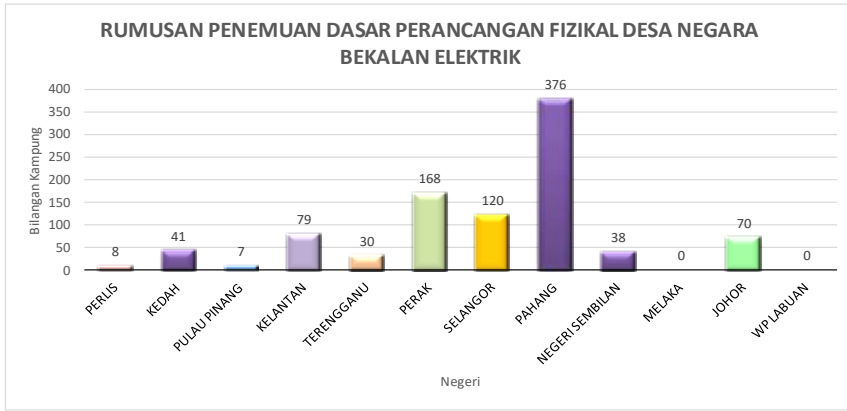


Rumusan Penemuan Dasar Perancangan Fizikal Desa Negara (Teras 2)

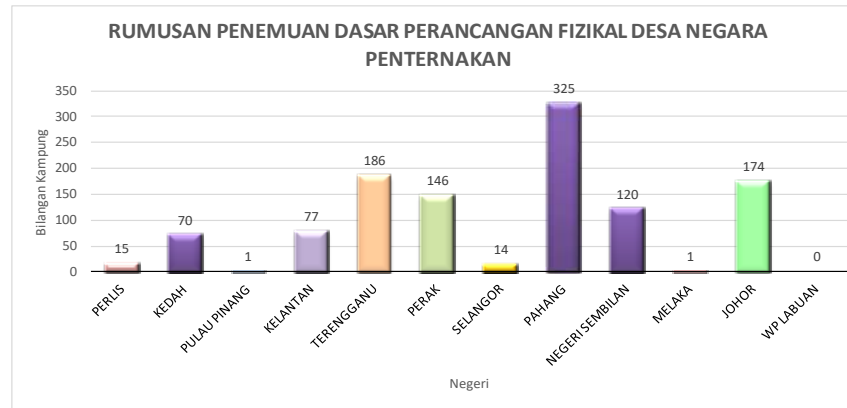
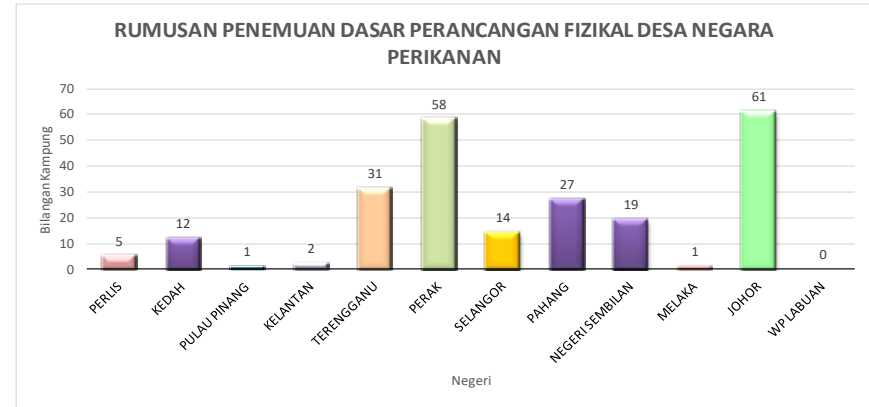
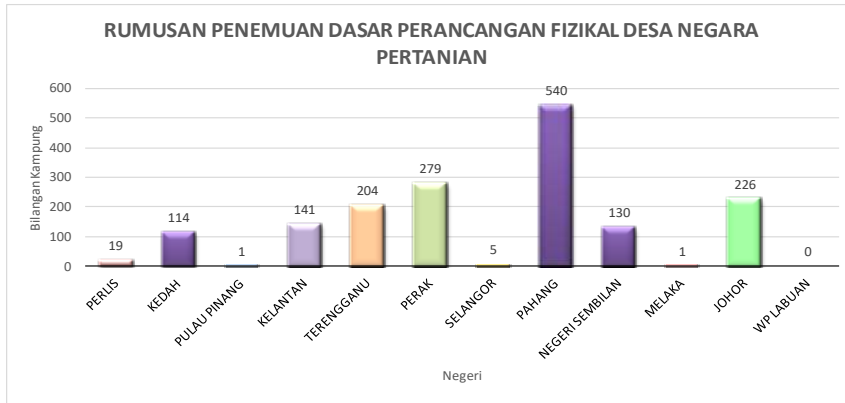


Rumusan Penemuan Dasar Perancangan Fizikal Desa Negara (Teras 3)

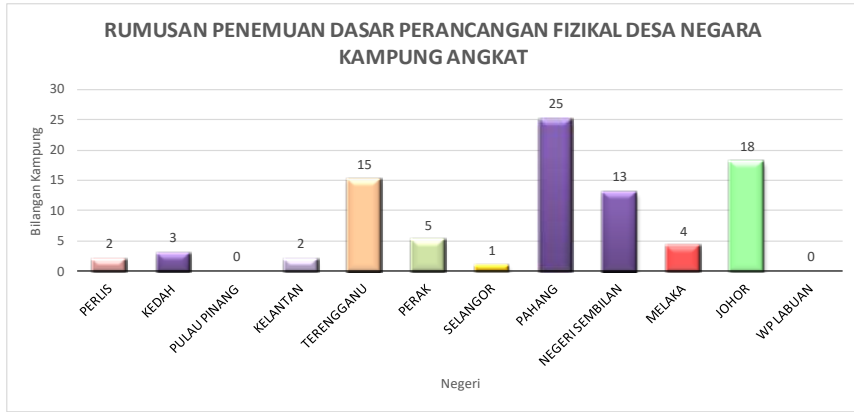




Rumusan Penemuan Dasar Perancangan Fizikal Desa Negara (Teras 4)

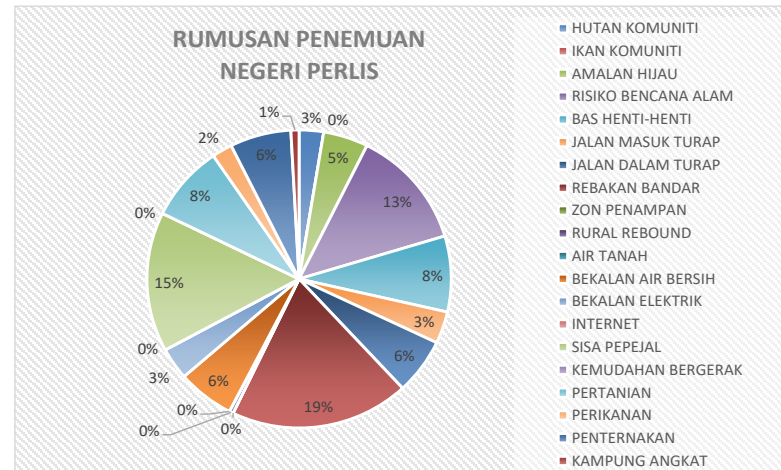
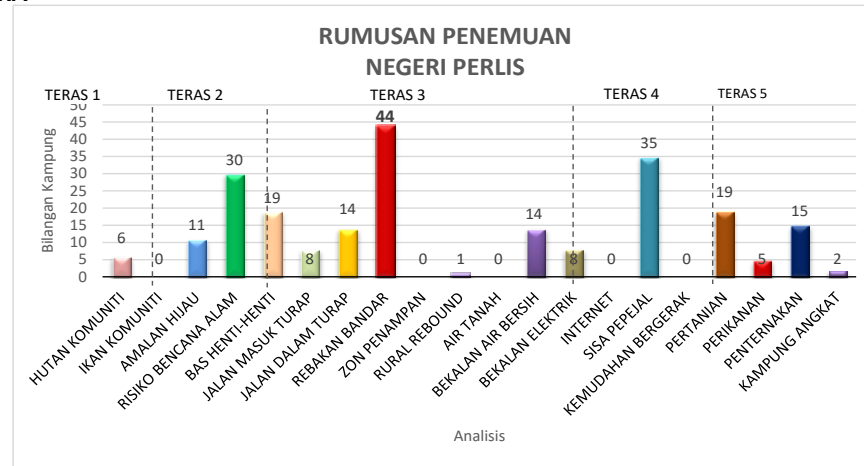


Rumusan Penemuan Dasar Perancangan Fizikal Desa Negara (Teras 5)



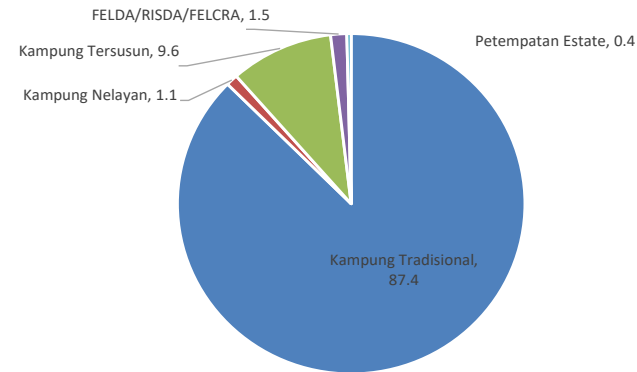
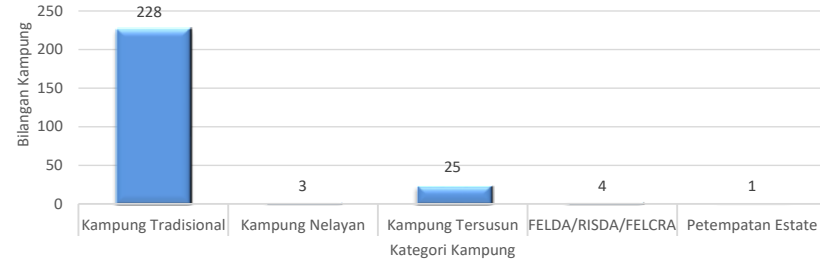
RUMUSAN PENEMUAN DASAR PERANCANGAN FIZIKAL DESA NEGARA NEGERI PERLIS

BIL	TERAS	ANALISIS	BILANGAN KAMPUNG	PERATUS (%)
1	1	HUTAN KOMUNITI	6	2.60
2		IKAN KOMUNITI	0	0.00
3		AMALAN HIJAU	11	4.76
4		RISIKO BENCANA ALAM	30	12.99
5	2	BAS HENTI-HENTI	19	8.23
6		JALAN MASUK TURAP	8	3.46
7	3	JALAN DALAM TURAP	14	6.06
8		REBAKAN BANDAR	44	19.05
9		ZON PENAMPAN	0	0.00
10		RURAL REBOUND	1	0.43
11		AIR TANAH	0	0.00
12		BEKALAN AIR BERSIH	14	6.06
13		BEKALAN ELEKTRIK	8	3.46
14		INTERNET	0	0.00
15		SISA PEPEJAL	35	15.15
16		KEMUDAHAN BERGERAK	0	0.00
17	4	PERTANIAN	19	8.23
18		PERIKANAN	5	2.16
19	5	PENTERNAKAN	15	6.49
20		KAMPUNG ANGKAT	2	0.87
JUMLAH KESELURUHAN			231	100



**KATEGORI KAMPUNG
NEGERI PERLIS**

BIL	KATEGORI KAMPUNG	BILANGAN KAMPUNG	PERATUS (%)
1	Kampung Tradisional	228	87.4
2	Kampung Nelayan	3	1.1
3	Kampung Tersusun	25	9.6
4	FELDA/RISDA/FELCRA	4	1.5
5	Petempatan Estate	1	0.4
JUMLAH KAMPUNG		261	100

**KATEGORI KAMPUNG
NEGERI PERLIS**

24 TABURAN PRODUK PELANCONGAN (m.s. 8-21)**NEGERI PERLIS**

BIL	PRODUK PELANCONGAN DESA	EKO	AGRO
1	Hutan Lipur Bukit Ayer	1	
2	Hutan Lipur Gua Kelam	1	
3	Taman Negara Perlis	1	
4	Tasik Timah Tasoh	1	
JUMLAH		4	0

25 TABURAN PRODUK WARISAN DESA BERDASARKAN PEWARTAAN JABATAN WARISAN NEGARA (m.s. 8-22)**NEGERI PERLIS**

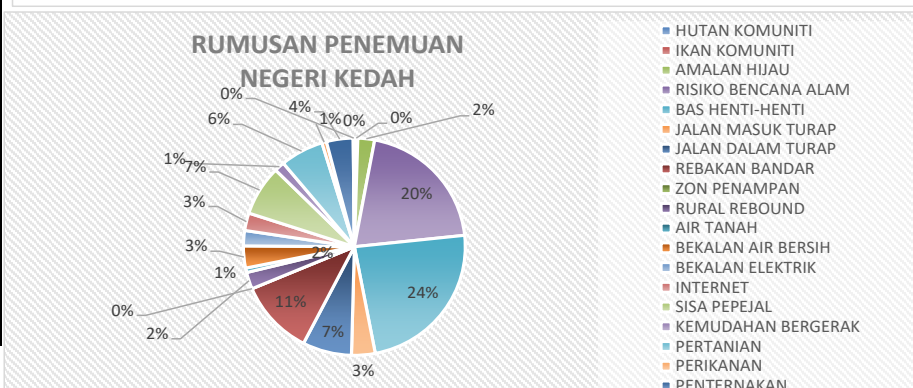
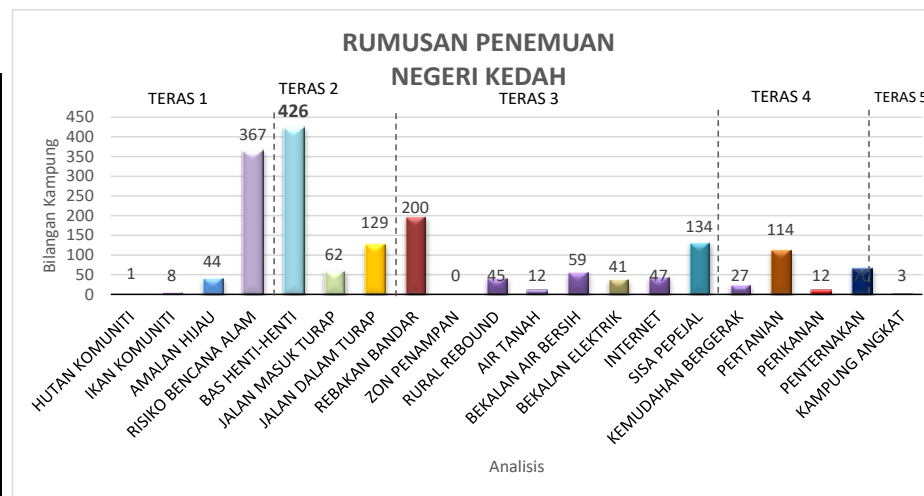
Bil	Nama Produk	Jenis Warisan
1	Masak Ikan Tanah Liat	Warisan Makanan

26 KORIDOR WARISAN DESA (m.s. 8-23)**NEGERI PERLIS**

BIL	PRODUK WARISAN	JENIS WARISAN	
		TIDAK KETARA	KETARA
1	Tariang Canggung (Kangar)	1	
2	Tarian Inai (Kangar)	1	
3	Seni Penglipur Lara Awang Batil (Kangar)	1	
4	Menora	1	
5	Wayang Gedek	1	
6	Anyaman Mengkuang	1	
7	Air Genting Kubu		1
JUMLAH		6	1

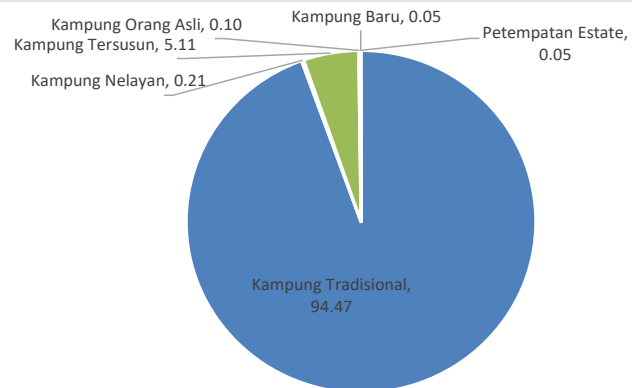
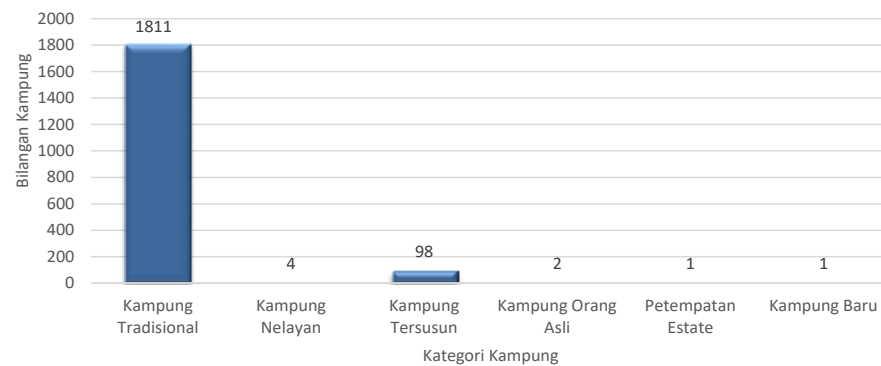
RUMUSAN PENEMUAN DASAR PERANCANGAN FIZIKAL DESA NEGARA NEGERI KEDAH

BIL	TERAS	ANALISIS	BILANGAN KAMPUNG	PERATUS (%)
1	1	HUTAN KOMUNITI	1	0.06
2		IKAN KOMUNITI	8	0.44
3		AMALAN HIJAU	44	2.44
4		RISIKO BENCANA ALAM	367	20.38
5	2	BAS HENTI-HENTI	426	23.65
6		JALAN MASUK TURAP	62	3.44
7	3	JALAN DALAM TURAP	129	7.16
8		REBAKAN BANDAR	200	11.10
9		ZON PENAMPAN	0	0.00
10		RURAL REBOUND	45	2.50
11		AIR TANAH	12	0.67
12		BEKALAN AIR BERSIH	59	3.28
13		BEKALAN ELEKTRIK	41	2.28
14		INTERNET	47	2.61
15		SISA PEPEJAL	134	7.44
16		KEMUDAHAN BERGERAK	27	1.50
17	4	PERTANIAN	114	6.33
18		PERIKANAN	12	0.67
19		PENTERNAKAN	70	3.89
20	5	KAMPUNG ANGKAT	3	0.17
JUMLAH KESELURUHAN			1801	100



**KATEGORI KAMPUNG
NEGERI KEDAH**

BIL	KATEGORI KAMPUNG	BILANGAN KAMPUNG	PERATUS (%)
1	Kampung Tradisional	1811	94.47
2	Kampung Nelayan	4	0.21
3	Kampung Tersusun	98	5.11
4	Kampung Orang Asli	2	0.10
5	Petempatan Estate	1	0.05
6	Kampung Baru	1	0.05
JUMLAH KAMPUNG		1917	100

**KATEGORI KAMPUNG
NEGERI KEDAH**

BIL	DAERAH	MUKIM	KAMPUNG		GRID	TERAS 1		TERAS 2		TERAS 3					TERAS 4			TERAS 5	JUMLAH PENGLIBATAN KAMPUNG / 21 ANALISIS SPATIAL								
			NAMA	KATEGORI KAMPUNG		2	3	4	5	6	7	8	9	10	11	12	13	14		15	16	17	18	19	20	21	
						HUTAN KOMUNITI	IKAN KOMUNITI	AMALAW HJAU	RISIKO BENCANA	BAS HENTI-HENTI	JALAN MASUK TURAP	JALAN DALAM TURAP	REBAKAN BANDAR	ZON PENAMPAN	RURAL REBOUND	AIR TANAH	BEKALAN AIR BERSIH	BEKALAN ELEKTRIK	INTERNET	SISA PEPEJAL	KEMUDAHAN BERGERAK	PERTANIAN	PERIKANAN	PENTERNAKAN	KAMPUNG ANGIKAT		
209	Baling	Siong	Kg. Lubok Badak	Kampung Tradisi	UR																						0
210	Baling	Siong	Kg. Komuniti Cina Kg Lalang	Kampung Tradisi	UR																						1
211	Baling	Siong	Kg. Pokok Setoi	Kampung Tradisi	UR																						1
212	Baling	Siong	Kg. Weng Dalam	Kampung Tersusun	UR																						0
213	Baling	Siong	Kg. Lubok Legong	Kampung Orang Asli	UR																						0
214	Baling	Siong	Kg. Luar	Kampung Tradisi	UR																					1	1
215	Baling	Siong	Kg. Siput	Kampung Tradisi	UR																						1
216	Baling	Siong	Kg. Surau Dalam	Kampung Tradisi	UR																						0
217	Baling	Siong	Kg. Asli Ulu Legong	Kampung Orang Asli	UR																						0
218	Baling	Siong	Kg. Kuala Kedua	Kampung Tradisi	UR																						0
219	Baling	Siong	Kg. Bechah Serdang	Kampung Tradisi	UR																						0
220	Baling	Siong	Kg. Paya Siput	Kampung Tradisi	UR																						0
221	Baling	Siong	Kg. Charok Limbat	Kampung Tradisi	UR																						1
222	Baling	Siong	Kg. Bukit Rawa	Kampung Tradisi	UR																						1
223	Baling	Siong	Kg. Tanjung Langsat	Kampung Tradisi	UR																						0
224	Baling	Siong	Kg. Charok Kecil	Kampung Tradisi	UR																						2
225	Baling	Siong	Kg. Rancangan Tanah Belia	Kampung Tersusun	UR																						0
226	Baling	Siong	Kg. Bukit Padi Kering	Kampung Tradisi	R6																						1
227	Baling	Siong	Kg. Pantai	Kampung Tradisi	R6																						1
228	Baling	Siong	Kg. Pantai Pari	Kampung Tradisi	R6																						1
229	Baling	Siong	Kg. Batu 60	Kampung Tradisi	R6																						2
230	Baling	Siong	Kg. Carok Belanga	Kampung Tradisi	R6																						1
231	Baling	Siong	Kg. Bukit Ketil	Kampung Tradisi	R6																						1
232	Baling	Siong	Kg. Baru 1	Kampung Tradisi	U2																						1
233	Baling	Teloi	Kg. Baru Padang Toi	Kampung Tradisi	U2																						1
234	Baling	Teloi	Kg. Padang Toi	Kampung Tradisi	U2																						1
235	Baling	Teloi	Kg. Sungai Siputeh	Kampung Tradisi	U2																						1
236	Baling	Teloi	Kg. Hujung Becah	Kampung Tradisi	U2																						0
237	Baling	Teloi	Kg. Kuala Sungai Batang	Kampung Tradisi	U2																						1
238	Baling	Teloi	Kg. Pantai Vocher	Kampung Tradisi	U2																						1
239	Baling	Teloi Kanan	Kg. Charok Salang	Kampung Tradisi	UR																						0
240	Baling	Teloi Kanan	Kg. Lanai	Kampung Tradisi	U2																						0
241	Baling	Teloi Kanan	Kg. Sungai Tas	Kampung Tradisi	U2																						0
242	Daerah Kecil Pokok Sena	Bukit Lada	Kg. Lanchok Mat	Kampung Tradisi	U2																						1
243	Daerah Kecil Pokok Sena	Bukit Lada	Kg. Bukit Menerong	Kampung Tradisi	U2																						1
244	Daerah Kecil Pokok Sena	Bukit Lada	Kg. Tuba	Kampung Tradisi	U2																						2
245	Daerah Kecil Pokok Sena	Bukit Lada	Kg. Menerong	Kampung Tradisi	U2																						0
246	Daerah Kecil Pokok Sena	Bukit Lada	Kg. Paya	Kampung Tradisi	U2																						2
247	Daerah Kecil Pokok Sena	Bukit Lada	Kg. Belukar Jambu	Kampung Tradisi	U2																						1
248	Daerah Kecil Pokok Sena	Bukit Lada	Kg. Nam Put	Kampung Tradisi	U2																						1
249	Daerah Kecil Pokok Sena	Bukit Lada	Kg. Tok Kun	Kampung Tradisi	U2																						0
250	Daerah Kecil Pokok Sena	Bukit Lada	Kg. Pokok Lanjut	Kampung Tradisi	U2																						0
251	Daerah Kecil Pokok Sena	Bukit Lada	Kg. Bukit Lada B	Kampung Tradisi	U2																						0
252	Daerah Kecil Pokok Sena	Bukit Lada	Kg. Bukit Lada	Kampung Tradisi	U2																						2
253	Daerah Kecil Pokok Sena	Bukit Lada	Kg. Charok Kelubi	Kampung Tradisi	U2																						3
254	Daerah Kecil Pokok Sena	Bukit Lada	Kg. Bendang Lanjut	Kampung Tradisi	U2																						2
255	Daerah Kecil Pokok Sena	Bukit Lada	Kg. Bukit	Kampung Tradisi	U2																						0
256	Daerah Kecil Pokok Sena	Gajah Mati	Kg. Bukit Lala	Kampung Tradisi	U2																						0
257	Daerah Kecil Pokok Sena	Gajah Mati	Kg. Bukit Pak Kiau	Kampung Tradisi	U2																						0
258	Daerah Kecil Pokok Sena	Gajah Mati	Kg. Titi Akar	Kampung Tradisi	U2																						1
259	Daerah Kecil Pokok Sena	Jabi	Kg. Keda Bendang Perang	Kampung Tradisi	U1																						0
260	Daerah Kecil Pokok Sena	Lesong	Kg. Permatang Limau	Kampung Tradisi	U2																						0



22 TABURAN PEKAN MENGIKUT KATEGORI (m.s. 6-11, 6-12 & 6-22)

NEGERI KEDAH

BIL	DAERAH	NAMA PEKAN	PEKAN					
			KATEGORI				TERAS 2	
			A	B	C	D	PENGUKUHAN	BAS HENTI-HENTI
1	Kota Setar	Langgar			1			
2		Kuala Sala				1		
3		Alor Janggus					1	
4		Bukit Pinang		1				
5		Simpang Empat		1				
6	Kuala Muda	Kota Kuala Muda			1			1
7		Pinang Tunggal				1		
8		Jeniang			1			
9		Tanjung Dawai				1		1
10	Pendang	Kota Sarang Semut			1			
11		Kilang Kechil				1		
12		Tokai		1				
13		Kobah				1		
14		Sungai Tiang			1			
15		Bukit Jenun		1				
16		Tanah Merah		1				
17		Padang Durian				1		
18		Pokok Tai				1		
19		Paya Mat Inson				1		
20	Bandar Baharu	Selama			1			
21		Relau			1			
22		Sungai Kechil Ilir				1		
23		Ayer Puteh				1		
24		Lubok Buntar			1			
25		Bagan Samak				1		

26	Kubang Pasu	Kodiang			1			
27		Kuala Sanglang			1			
28		Kepala Batas		1				
29		Tunjang		1				
30		Sintok			1			
31		Sanglang			1			
32		Kerpan			1			
33		Ayer Hitam			1			
34	Baling	Tawar	1					
35		Kuala Pegang			1			
36		Kg Lalang			1			
37	Langkawi	Kilim			1			
38		Ayer Hangat			1			
39		Padang Lalang			1			
40	Yan	Sg Limau Dalam		1				
41		Simpang Tiga Sg Limau		1				
42		Singkir			1			
43	Padang Terap	Naka			1			
44		Guar		1				
45		Pedu			1		1	
46		Padang Sanai			1		1	
47		Kota Putra			1		1	
48		Tasik Pedu			1		1	
49	Kulim	Merbau Pulas			1			
50		Labu Besar			1		1	
51		Karangan		1				
52		Junjung			1			
53		Mahang			1			
JUMLAH			1	11	24	17	4	5

**23 TABURAN PUSAT PERTUMBUHAN DESA (PPD) UNTUK CADANGAN NAIK TARAF (m.s. 6-16)
NEGERI KEDAH**

BIL	DAERAH	PUSAT PERTUMBUHAN DESA (PPD)						
		NAMA PPD	TIPOLOGI GRID DESA					
			U1	U2	UR	RU	R5	R6
1	Baling	Kampung Bukit Hijau		1				
2	Baling	Kampung Malau		1				
3	Baling	Kampung Tanjung Pari						1
4	Baling	Kampung Tiak		1				
5	Baling	Kg. Parit Panjang		1				
6	Kuala Muda	Bukit Selambau		1				
7	Kubang Pasu	Wang Tepus			1			
8	Langkawi	Pulau Tuba					1	
9	Padang Terap	Lubuk Merbau			1			
10	Padang Terap	Nai The				1		
11	Padang Terap	Nami				1		
12	Padang Terap	Perik				1		
13	Sik	Chepir				1		
14	Sik	Gulau				1		
15	Sik	Kampung Parit Panjang		1				
16	Sik	Kampung Pulau Belantik				1		
17	Sik	Kampung Tupai		1				
18	Sik	Kg. Belantik				1		
19	Sik	Kg. Telaga Batu				1		
20	Sik	Sungai Kerik			1			
JUMLAH			0	7	3	8	1	1

**24 TABURAN PRODUK PELANCONGAN (m.s. 8-21)
NEGERI KEDAH**

BIL	PRODUK PELANCONGAN DESA	EKO	AGRO
1	Air Panas Ulu Legong	1	
2	Air Terjun Junjung	1	
3	Air Terjun Latar Bayu	1	
4	Air Terjun Tanjung	1	
5	Bukit Kayu Hitam	1	
6	Gua Keriang	1	
7	Hutan Lipur Batu Hampar	1	
8	Hutan Lipur Bukit Hijau	1	
9	Hutan Lipur Lata Mengkuang	1	
10	Hutan Lipur Peraginan Sik	1	
11	Pantai Merdeka	1	
12	Pulau Langkawi	1	
13	Pulau Payar	1	
14	Sungai Sedim	1	
15	Tasik Muda	1	
JUMLAH		15	0

**25 TABURAN PRODUK WARISAN DESA BERDASARKAN PEWARTAAN JABATAN WARISAN NEGARA (m.s. 8-22)
NEGERI KEDAH**

Bil	Nama Produk	Jenis Warisan
1	Kota Kuala Kedah	Bangunan/Monumen
2	Acar Buah	Warisan Makanan
3	Dodol	Warisan Makanan
4	Pekasam	Warisan Makanan

**26 KORIDOR WARISAN DESA (m.s. 8-23)
NEGERI KEDAH**

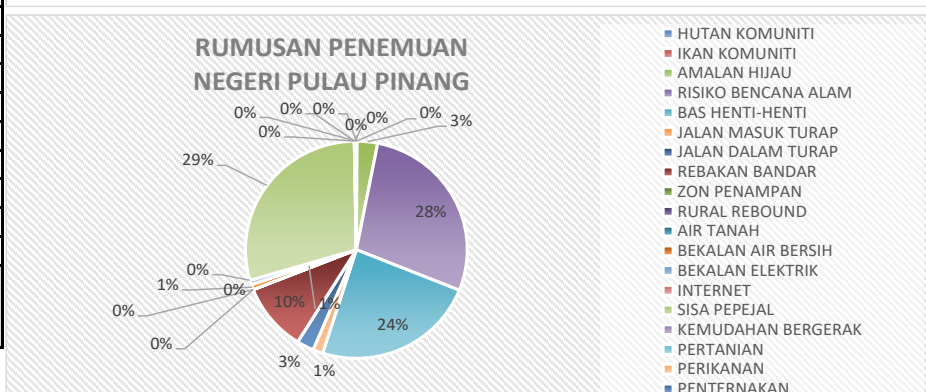
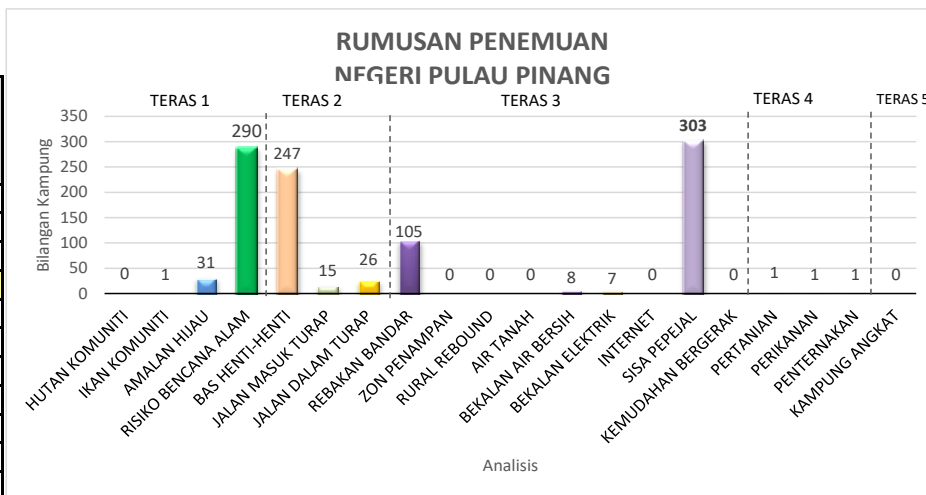
BIL	PRODUK WARISAN	JENIS WARISAN	
		TIDAK KETARA	KETARA
1	Teater Mek Mulong, Wang Tepus, Jitra	1	
2	Ghazal Parti	1	
3	Menora	1	
4	Wayang Gedek	1	
5	Seni Gendang Melayu (Pendang)	1	
6	Nobat (Alor Setar)	1	
7	Galah Panjang Tui	1	
8	Anyaman Mengkuang	1	
9	Sungai batu, Lembah Bujang		1
10	Air Hanagar, Langkawi		1
11	Air Panas, Baling		1
12	Air Terjun Telaga Tujuh, Langkawi		1
13	Air Terjun Lata Bayu		1
14	Air Terjun Latar Bukit Hijau		1
15	Air Terjun Junjung		1
JUMLAH		8	7

27 INAP DESA (m.s. 8-26)**NEGERI KEDAH**

Bil	Nama Homestay	Status Kampung
1	Homestay D'Belimbing, Kuala Nerang	Kampung Induk
2	Homestay Desa Wang Tok Rendong	Kampung Induk
3	Homestay Jeruju, Ayer Hitam	Kampung Induk
4	Homestay Kg. Bukit Tangga	Kampung Induk
5	Homestay Kg. Desa Keda, Ulu Legong, Baling	Kampung Induk
6	Homestay Kg. Keda Lahar Tunjung, Pendang	Kampung Induk
7	Homestay Kg. Padang Lalang	Kampung Induk
8	Homestay Kg. Pulau Pisang, Kubang Pasu	Kampung Induk
9	Homestay Kg. Selat Bagan Nyior	Kampung Induk
10	Homestay Kg. Sungai Itau	Kampung Induk
11	Homestay Pantai Jamai, Langgar	Kampung Induk
12	Homestay Pulau Tuba	Kampung Induk
13	Homestay Raga, Yan	Kampung Induk
14	Homestay Relau, Kulim	Kampung Induk
15	Homestay Sungai Badak	Kampung Induk

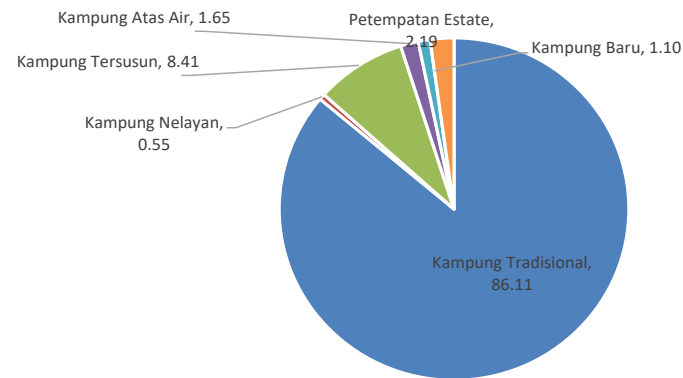
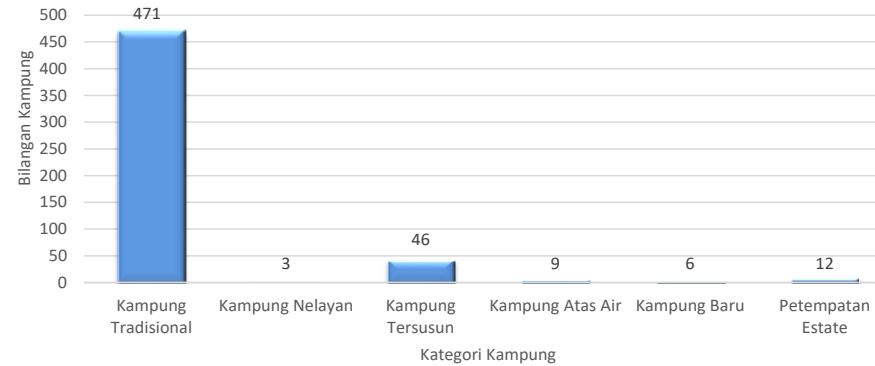
RUMUSAN PENEMUAN DASAR PERANCANGAN FIZIKAL DESA NEGARA NEGERI PULAU PINANG

BIL	TERAS	ANALISIS	BILANGAN KAMPUNG	PERATUS (%)
1	1	HUTAN KOMUNITI	0	0.00
2		IKAN KOMUNITI	1	0.10
3		AMALAN HIJAU	31	2.99
4		RISIKO BENCANA ALAM	290	27.99
5	2	BAS HENTI-HENTI	247	23.84
6		JALAN MASUK TURAP	15	1.45
7		JALAN DALAM TURAP	26	2.51
8	3	REBAKAN BANDAR	105	10.14
9		ZON PENAMPAN	0	0.00
10		RURAL REBOUND	0	0.00
11		AIR TANAH	0	0.00
12		BEKALAN AIR BERSIH	8	0.77
13		BEKALAN ELEKTRIK	7	0.68
14		INTERNET	0	0.00
15		SISA PEPEJAL	303	29.25
16		KEMUDAHAN BERGERAK	0	0.00
17		4	PERTANIAN	1
18	PERIKANAN		1	0.10
19	PENTERNAKAN		1	0.10
21	5	KAMPUNG ANGKAT	0	0.00
JUMLAH KESELURUHAN			1036	100



**KATEGORI KAMPUNG
NEGERI PULAU PINANG**

BIL	KATEGORI KAMPUNG	BILANGAN KAMPUNG	PERATUS (%)
1	Kampung Tradisional	471	86.11
2	Kampung Nelayan	3	0.55
3	Kampung Tersusun	46	8.41
4	Kampung Atas Air	9	1.65
5	Kampung Baru	6	1.10
6	Petempatan Estate	12	2.19
JUMLAH KAMPUNG		547	100

**KATEGORI KAMPUNG
NEGERI PULAU PINANG**

BIL	DAERAH	MUKIM	KAMPUNG		GRID	TERAS																					JUMLAH PENGLIBATAN KAMPUNG / 21 ANALISIS SPATIAL	
			NAMA	KATEGORI KAMPUNG		2	3	4	5	6	7	8	9	10	11	12	13	14	15	16	17	18	19	20	21			
						HUTAN KOMUNITI	IKAN KOMUNITI	AMALAN HAJAU	RISIKO BENCANA	BAS HENTI-HENTI	JALAN MASUK TURAP	JALAN DALAM TURAP	REBAKAN BANDAR	ZON PENAMPAN	RURAL REBOUND	AIR TANAH	BEKALAN AIR BERSIH	BEKALAN ELEKTRIK	INTERNET	SSA PEPEJAL	KEMUDAHAN BERGERAK	PERTANIAN	PERIKANAN	PENTERNAKAN	KAMPUNG ANGGAT			
501	Timur Laut	George Town	Kg. Sungai Pinang	Kampung Tradisi	U1																							0
502	Timur Laut	George Town	Kg. Rawana	Kampung Tradisi	U1				1											1								2
503	Timur Laut	George Town	Kg. Masjid	Kampung Tradisi	U1				1											1								2
504	Timur Laut	George Town	Kg. Herriot	Kampung Tradisi	U1					1	1									1								3
505	Timur Laut	George Town	Kg. Syed	Kampung Tradisi	U1				1	1																		2
506	Timur Laut	George Town	Kg. Makam	Kampung Tersusun	U1															1								1
507	Timur Laut	George Town	Kg. India	Kampung Tradisi	U1					1										1								2
508	Timur Laut	George Town	Kg. Shaikmadar	Kampung Tersusun	U1				1	1										1								3
509	Timur Laut	George Town	Kg. Siam	Kampung Tradisi	U1						1	1	1							1								4
510	Timur Laut	Jelutong	Kg. Batu Lanchang	Kampung Tradisi	U1																							0
511	Timur Laut	Jelutong	Kg. Loh Ban Kong	Kampung Atas Air	U1									1														1
512	Timur Laut	Jelutong	Kg. Tong Ku	Kampung Tradisi	U1																							0
513	Timur Laut	Jelutong	Kg. Medan Tengku	Kampung Baru	U1																							0
514	Timur Laut	Jelutong	Kg. Haji Md Taib	Kampung Baru	U1																							1
515	Timur Laut	Jelutong	Kg. Kota Giam	Kampung Atas Air	U1															1								1
516	Timur Laut	Jelutong	Kg. Tokong Batu	Kampung Atas Air	U1									1														1
517	Timur Laut	Jelutong	Kg. Madrasah	Kampung Tradisi	U1															1								1
518	Timur Laut	Jelutong	Kg. Pokok Asam	Kampung Tradisi	U1															1								1
519	Timur Laut	Jelutong	Kg. Pisang Awak	Kampung Tradisi	U1															1								1
520	Timur Laut	Jelutong	Kg. Hajjah Rehman	Kampung Tersusun	U1															1								1
521	Timur Laut	Jelutong	Kg. Tengah	Kampung Tersusun	U1															1								1
522	Timur Laut	Jelutong	Kg. Masjid	Kampung Baru	U1															1								1
523	Timur Laut	Mukim 13	Kg. Melayu	Kampung Tersusun	U1															1								1
524	Timur Laut	Mukim 13	Kg. Melayu Lama	Kampung Tradisi	U1															1								1
525	Timur Laut	Mukim 13	Kg. Lembah Ria	Kampung Tersusun	U1															1								1
526	Timur Laut	Mukim 13	Kg. Titi Melayu	Kampung Tersusun	U1															1								1
527	Timur Laut	Mukim 13	Kg. Thean Teik	Kampung Tradisi	U1					1										1								2
528	Timur Laut	Mukim 13	Kg. Pisang	Kampung Tradisi	U1															1								1
529	Timur Laut	Mukim 13	Kg. Batu Uban	Kampung Tradisi	U1				1											1								2
530	Timur Laut	Mukim 13	Kg. Paya Terubong	Kampung Tradisi	U1															1								1
531	Timur Laut	Mukim 13	Kg. Batak	Kampung Tersusun	U1															1								1
532	Timur Laut	Mukim 13	Kg. Kongsang	Kampung Tradisi	U1															1								1
533	Timur Laut	Mukim 13	Kg. Seberang Paya	Kampung Tradisi	U1					1										1								2
534	Timur Laut	Mukim 13	Kg. Selamat	Kampung Tersusun	U1					1										1								2
535	Timur Laut	Mukim 13	Kg. Madrasah	Kampung Tradisi	U1					1										1								2
536	Timur Laut	Mukim 13	Kg. Pantai Jerejak	Kampung Tradisi	U1					1										1								2
537	Timur Laut	Mukim 13	Kg. Sungai Gelugor	Kampung Tradisi	U1				1											1								2
538	Timur Laut	Mukim 13	Kg. Sungai Dua	Kampung Tradisi	U1					1										1								2
539	Timur Laut	Mukim 13	Kg. Manggis	Kampung Tersusun	U1															1								1
540	Timur Laut	Mukim 16	Kg. Jalan Balik Pulau	Kampung Tersusun	U1					1																		1
541	Timur Laut	Mukim 18	Kg. Ladang Hong Seng	Kampung Tradisi	U1															1								1
542	Timur Laut	Mukim 18	Kg. Ladang Lada	Kampung Tersusun	U1															1								1
543	Timur Laut	Tanjung Bungah	Kg. Hailam	Kampung Tradisi	U1															1								1
544	Timur Laut	Tanjung Bungah	Kg. India Tanjung Bungah	Kampung Tradisi	U1															1								1
545	Timur Laut	Tanjung Tokong	Kg. Tanjung Tokong Lama	Kampung Tradisi	U1															1								1
546	Timur Laut	Tanjung Tokong	Kg. Masjid	Kampung Tradisi	U1					1										1								2
547	Timur Laut	Tanjung Tokong	Kg. Cina Tanjung Tokong	Kampung Tradisi	U1															1								1
JUMLAH						0	1	31	290	247	15	26	105	0	0	0	0	8	7	0	303	0	1	1	1	0	1036	

22 TABURAN PEKAN MENGIKUT KATEGORI (m.s. 6-11, 6-12 & 6-22)

NEGERI PULAU PINANG

BIL	DAERAH	NAMA PEKAN	PEKAN					TERAS 2	
			KATEGORI				PENGUKUHAN	BAS HENTI-HENTI	
			A	B	C	D			
1	Seberang Perai Utara	Kuala Muda				1		1	
2		Permatang Bendahari				1		1	
3		Sungai Puyu				1			
4		Kubang Menerong			1				
5		Mak Mandin			1				
6		Pinang Tunggal			1				
7	Seberang Perai Timur	Bumbong Lima				1			
8	Seberang Perai Tengah	Tanah Liat				1			
9		kg. Berapit			1				
10		kg. Bukit Minyak			1				
11		Kg. Permatang Tinggi		1					
12	Seberang Perai Selatan	Kg. Aceh				1		1	
13		Kg. Besar				1			
14		kg. Lahar Yooi			1				
15		kg. Padang Menora			1				
16		Kg. Pokok Sena				1			
17		Val Dor		1					
18		Gertak Sanggul				1	1		
19	Timur Laut	Bandar Baru Air Putih				1			
20		Kuala Sungai Pinang				1			
21		Pulau Betong				1			
22		Permatang Damar Laut		1					
23	Barat Daya	Kg. Pantai Aceh				1		1	
JUMLAH			0	3	7	13	1	4	

24 TABURAN PRODUK PELANCONGAN (m.s. 8-21)
NEGERI PULAU PINANG

BIL	PRODUK PELANCONGAN DESA	EKO	AGRO
1	Hutan Simpan Teluk Bahang	1	
2	Pantai Keranchut	1	
3	Pulau Jerejak	1	
4	Taman Negara Penang	1	
5	Tasik Meromitic	1	
JUMLAH		15	0

25 TABURAN PRODUK WARISAN DESA BERDASARKAN PEWARTAAN JABATAN WARISAN NEGARA
NEGERI PULAU PINANG

Bil	Nama Produk	Jenis Warisan
1	Ybhg Tan Sri Ahmad Merican,	Tokoh Orang Hidup_Penngiat Muzik
2	Char Kuay Teow Pulau Pinang	Warisan Makanan
3	Kari Kapitan	Warisan Makanan
4	Kari Kepala Ikan	Warisan Makanan
5	Laksa Asam	Warisan Makanan

26 KORIDOR WARISAN DESA NEGERI PULAU PINANG

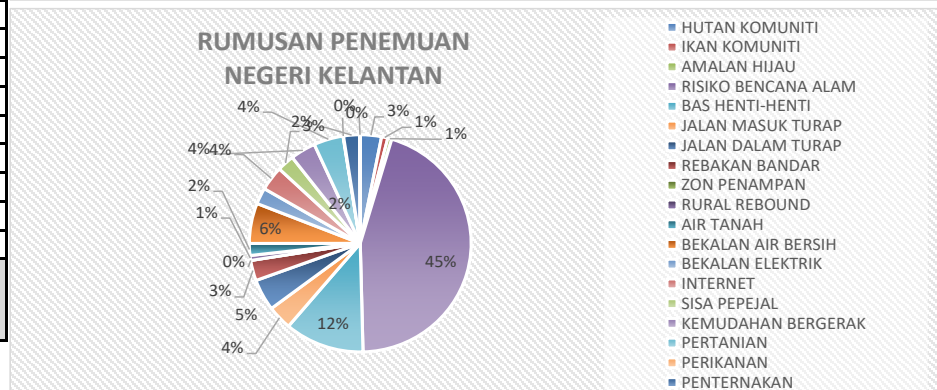
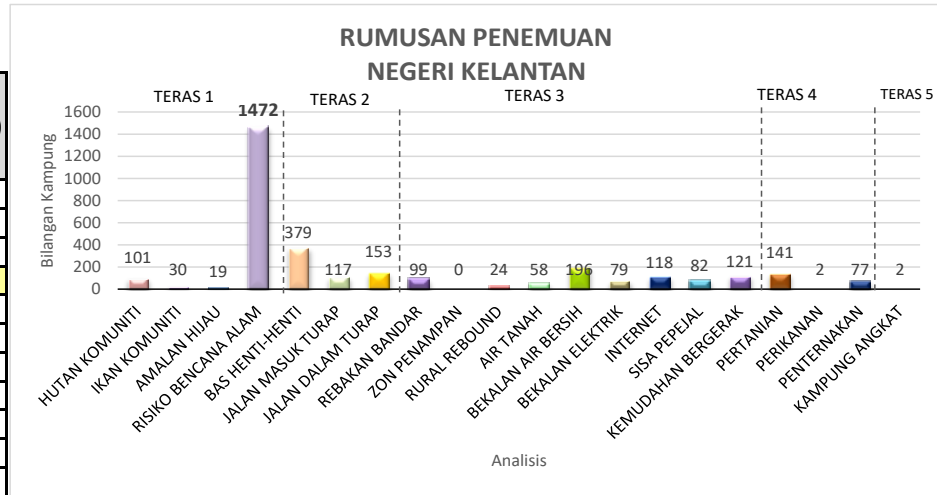
BIL	PRODUK WARISAN	JENIS WARISAN	
		TIDAK KETARA	KETARA
1	Ghazal Parti (Kepala batas)	1	
2	Boria	1	
3	Opera Cina	1	
4	Batik (Batu Feringgi)	1	
5	Chingay	1	
6	Air Terjun Batu Feringgi		1
7	Air Terjun Titi Krawang		1
8	Air Terjun Bayan Lepas		1
9	Air Terjun Taman Botanikal		1
JUMLAH		5	4

27 INAP DESA (m.s 8-26) NEGERI PULAU PINANG

Bil	Nama Homestay	Status Kampung
1	Homestay Jalan Bharu, Balik Pulau	Kampung Induk
2	Homestay Juru/Sg. Semilang	Kampung Induk
3	Homestay Mengkuang Titi, Bukit Mertajam	Kampung Induk
4	Homestay Pulau Aman, Simpang Ampat	Kampung Induk
5	Homestay Pulau Betong, Balik Pulau	Kampung Induk
6	Homestay Sungai Chenaam, Nibong Tebal	Kampung Induk
7	Homestay Sungai Duri, Seberang Perai Selatan	Kampung Induk
8	Homestay Sungai Setar, Nibong Tebal	Kampung Induk
9	Homestay Teluk Bahang	Kampung Induk

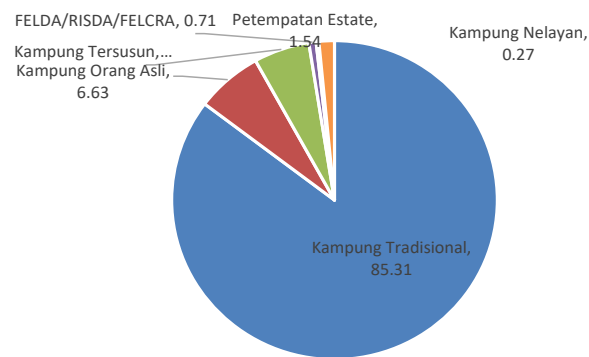
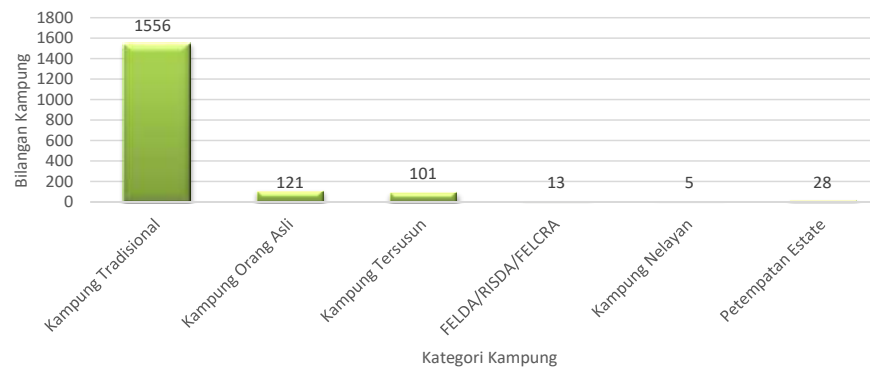
**RUMUSAN PENEMUAN DASAR PERANCANGAN FIZIKAL DESA NEGARA
NEGERI KELANTAN**

BIL	TERAS	ANALISIS	BILANGAN KAMPUNG	PERATUS (%)
1	1	HUTAN KOMUNITI	101	3.09
2		IKAN KOMUNITI	30	0.92
3		AMALAN HIJAU	19	0.58
4		RISIKO BENCANA ALAM	1472	45.02
5	2	BAS HENTI-HENTI	379	11.59
6		JALAN MASUK TURAP	117	3.58
7		JALAN DALAM TURAP	153	4.68
8	3	REBAKAN BANDAR	99	3.03
9		ZON PENAMPAN	0	0.00
10		RURAL REBOUND	24	0.73
11		AIR TANAH	58	1.77
12		BEKALAN AIR BERSIH	196	5.99
13		BEKALAN ELEKTRIK	79	2.42
14		INTERNET	118	3.61
15		SISA PEPEJAL	82	2.51
16		KEMUDAHAN BERGERAK	121	3.70
17		4	PERTANIAN	141
18	PERIKANAN		2	0.06
19	PENTERNAKAN		77	2.35
20	5	KAMPUNG ANGKAT	2	0.06
JUMLAH KESELURUHAN			3270	100



**KATEGORI KAMPUNG
NEGERI KELANTAN**

BIL	KATEGORI KAMPUNG	BILANGAN KAMPUNG	PERATUS (%)
1	Kampung Tradisional	1556	85.31
2	Kampung Orang Asli	121	6.63
3	Kampung Tersusun	101	5.54
4	FELDA/RISDA/FELCRA	13	0.71
5	Kampung Nelayan	5	0.27
6	Petempatan Estate	28	1.54
JUMLAH KAMPUNG		1824	100

**KATEGORI KAMPUNG
NEGERI KELANTAN**

BIL	JAJAHAN	DAERAH	KAMPUNG		GRID	TERAS 1		TERAS 2		TERAS 3							TERAS 4		TERAS 5	JUMLAH PENGLIBATAN KAMPUNG / 21 ANALISIS SPATIAL							
			NAMA	1		2	3	4	5	6	7	8	9	10	11	12	13	14	15		16	17	18	19	20	21	
						HUTAN KOMUNITI	IKAN KOMUNITI	AMALAN HJAU	RISIKO BENCAHA	BAS HENTI-HENTI	JALAN MASUK TURAP	JALAN DALAM TURAP	REBAKAN BANDAR	ZON PENAMPAN	RUPAL REBOUND	AIR TANAH	BEKALAN AIR BERSIH	BEKALAN ELEKTRIK	INTERNET	SISA PEPEJAL	KEMUDAHAN BERBERAK	PERTANIAN	PERIKANAN	PENTERNAKAN	KAMPUNG ANGIKAT		
560	Kuala Krai	Dabong	Kg. Setung	Kampung Tersusun	RU														1			1	1			3	
561	Kuala Krai	Dabong	Kg. Sungai Tupai	Kampung Tradisi	RU																	1	1	1			2
562	Kuala Krai	Dabong	Kg. Dabong	Kampung Tersusun	RU																	1	1	1			2
563	Kuala Krai	Dabong	Kg. Jelawang	Kampung Tersusun	RU																	1	1	1			2
564	Kuala Krai	Dabong	Kg. Pekan Dabong	Kampung Tersusun	RU		1															1	1	1			3
565	Kuala Krai	Dabong	Kg. Sungai Batu	Kampung Tradisi	RU																	1	1	1			2
566	Kuala Krai	Dabong	Kg. Terahan	Kampung Tradisi	RU										1							1	1	1			3
567	Kuala Krai	Dabong	Kg. Mahligai Dalam	Kampung Tradisi	RU																	1	1	1			2
568	Kuala Krai	Dabong	Kg. Seri Jaya	Kampung Tradisi	RU																	1	1	1			2
569	Kuala Krai	Dabong	Kg. Kuala Mahligai	Kampung Tradisi	RU																	1	1	1			2
570	Kuala Krai	Dabong	Kg. Seri Mahligai	Kampung Tradisi	RU																	1	1	1			2
571	Kuala Krai	Dabong	Kg. Sri Bintang	Kampung Tradisi	RU										1				1			1	1	1			4
572	Kuala Krai	Dabong	Kg. Banggol Ara	Kampung Tradisi	RU										1							1	1	1			3
573	Kuala Krai	Dabong	Kg. Bukit Bedak	Kampung Tradisi	RU														1			1	1	1			3
574	Kuala Krai	Dabong	Kg. Bukit Mas	Kampung Tradisi	RU														1			1	1	1			3
575	Kuala Krai	Dabong	Kg. Kenerong	Kampung Tradisi	RU										1							1	1	1			2
576	Kuala Krai	Dabong	Kg. Lapan Anjung	Kampung Tradisi	RU										1				1			1	1	1			4
577	Kuala Krai	Dabong	Kg. Toseng	Kampung Tradisi	RU																	1	1	1			2
578	Kuala Krai	Dabong	Kg. Inglin Maju	Kampung Tradisi	RU																	1	1	1			2
579	Kuala Krai	Dabong	Kg. Baru Felcra	Kampung Tersusun	RU										1				1			1	1	1			4
580	Kuala Krai	Dabong	Kg. Kuala Lah	Kampung Orang Asli	RU										1							1	1	1			2
581	Kuala Krai	Dabong	Kg. Kuala Gris	Kampung Tersusun	RU										1							1	1	1			3
582	Kuala Krai	Dabong	Kg. Apit	Kampung Tradisi	RU		1								1							1	1	1			4
583	Kuala Krai	Dabong	Kg. Chegar Lapan	Kampung Tradisi	RU		1								1							1	1	1			4
584	Kuala Krai	Dabong	Kg. Gua Ikan	Kampung Tradisi	RU																	1	1	1			2
585	Kuala Krai	Dabong	Kg. KandeK	Kampung Tersusun	R5																	1	1	1			2
586	Kuala Krai	Dabong	Kg. Biak A	Kampung Tersusun	R5		1															1	1	1			3
587	Kuala Krai	Dabong	Kg. Biak B	Kampung Tersusun	R5		1															1	1	1			3
588	Kuala Krai	Dabong	Kg. Serasa	Kampung Tradisi	R5										1							1	1	1			3
589	Kuala Krai	Dabong	Kg. Cabang 3 Gemas	Kampung Tradisi	R5										1	1			1		1	1	1			5	
590	Kuala Krai	Dabong	Kg. Sungai Teku	Kampung Tradisi	R6		1								1	1					1	1	1	1			6
591	Kuala Krai	Dabong	Kg. Bunga Raya	Kampung Tradisi	R6		1								1	1					1	1	1	1			6
592	Kuala Krai	Dabong	Kg. Belok	Kampung Tradisi	R6										1	1					1	1	1	1			5
593	Kuala Krai	Dabong	Kg. Jenal	Kampung Tradisi	R6										1	1					1	1	1	1			5
594	Kuala Krai	Dabong	Kg. Dusun Durian	Kampung Tradisi	R6										1						1	1	1	1			3
595	Kuala Krai	Dabong	Kg. Lacang	Kampung Tradisi	R6										1	1			1		1	1	1	1			6
596	Kuala Krai	Dabong	Kg. Gua Chatak	Kampung Tradisi	R6										1						1	1	1	1			4
597	Kuala Krai	Dabong	Kg. Kemubu	Kampung Tersusun	R6										1				1		1	1	1	1			5
598	Kuala Krai	Dabong	Kg. Baru Slow Poklong	Kampung Tradisi	R6										1						1	1	1	1			4
599	Kuala Krai	Dabong	Kg. Slow Pak Long	Kampung Tradisi	R6										1	1			1		1	1	1	1			4
600	Kuala Krai	Gajah	Kg. Baru Sungai Mengkuang	Kampung Tradisi	UR					1																	1
601	Kuala Krai	Gajah	Kg. Lapan Jenut	Kampung Tradisi	UR																						0
602	Kuala Krai	Gajah	Kg. Sungai Tias Dalam	Kampung Tradisi	RU										1									1			2
603	Kuala Krai	Gajah	Kg. Sungai Tias Luar	Kampung Tradisi	RU										1				1			1	1	1			4
604	Kuala Krai	Gajah	Kg. Sungai Garam	Kampung Tradisi	RU										1				1			1	1	1			4
605	Kuala Krai	Gajah	Kg. Bukit Pagar Luar	Kampung Tradisi	RU										1												1
606	Kuala Krai	Gajah	Kg. Sungai Slow Temiang	Kampung Tradisi	R5										1	1					1	1	1	1			3
607	Kuala Krai	Gajah	Kg. Gong Genor	Kampung Tradisi	R5										1						1	1	1	1			3
608	Kuala Krai	Gajah	Kg. Gemas	Kampung Tradisi	R5										1	1					1	1	1	1			3
609	Kuala Krai	Gajah	Kg. Bukit Pacat	Kampung Tradisi	R5										1						1	1	1	1			3

BIL	JAJAHAN	DAERAH	KAMPUNG		GRID	TERAS 1					TERAS 2				TERAS 3							TERAS 4			TERAS 5	JUMLAH PENGLIBATAN KAMPUNG / 21 ANALISIS SPATIAL									
			NAMA	KATEGORI KAMPUNG		2	3	4	5	6	7	8	9	10	11	12	13	14	15	16	17	18	19	20	21										
710	Machang	Gading Galoh	Kg. Kedai Pulau Chondong (Pekan)	Kampung Tradisi	U1				1									1																	2
711	Machang	Gading Galoh	Kg. Gading Galoh	Kampung Tradisi	U1				1																										1
712	Machang	Gading Galoh	Kg. Jenereh Bongkok	Kampung Tradisi	U1				1																										1
713	Machang	Gading Galoh	Kg. Bukit Buloh	Kampung Tradisi	U1				1	1																									2
714	Machang	Galang	Kg. Bukit Segota	Kampung Tradisi	U1				1	1																									2
715	Machang	Galang	Taman Haji Shamsudin	Kampung Tersusun	U1				1																										2
716	Machang	Galang	Kg. Bukit Batu Gajah	Kampung Tradisi	U1				1	1																									2
717	Machang	Galang	Kg. Galang	Kampung Tradisi	U1				1																										2
718	Machang	Galang	Kg. Galang Pondok	Kampung Tradisi	U1				1																										1
719	Machang	Galang	Taman Sentosa	Kampung Tersusun	U1				1	1																									2
720	Machang	Galang	Kg. Atas Pangkal	Kampung Tersusun	U1				1	1																									2
721	Machang	Galang	Kg. Perumahan Gading Galoh	Kampung Tersusun	U1				1																										2
722	Machang	Galang	Kg. Merbau Chondong	Kampung Tradisi	U1				1																										1
723	Machang	Galang	Taman Reda	Kampung Tersusun	U1				1																										2
724	Machang	Jakar	Kg. Merbau Labi	Kampung Tradisi	U2				1																										2
725	Machang	Jakar	Kg. Pangkal Chicha	Kampung Tradisi	U2				1																										2
726	Machang	Jambu Lawar	Kg. Pangkal Payong	Kampung Tradisi	U2				1	1																									3
727	Machang	Jambu Lawar	Kg. Gosong	Kampung Tradisi	U2				1	1																									3
728	Machang	Jambu Lawar	Kg. Pekan Jambu Lawar (Batu 30/FELCRA & Taman)	Kampung Tradisi	U2				1	1																									2
729	Machang	Jambu Lawar	Kg. Pondok Hidayah	Kampung Tradisi	U2				1	1																									3
730	Machang	Joh	Kg. Joh	Kampung Tradisi	U1				1																										1
731	Machang	Joh	Kg. Kubang Belut	Kampung Tradisi	U1				1																										1
732	Machang	Joh	Kg. Maka	Kampung Tradisi	U1				1																										1
733	Machang	Joh	Kg. Perumahan Kos Rendah Jalan Joh	Kampung Tersusun	U1				1																										1
734	Machang	Joh	Kg. Nerang	Kampung Tradisi	U1				1	1																									2
735	Machang	Kelaweh	Kg. Padang Tala	Kampung Tradisi	U2				1																										1
736	Machang	Kelaweh	Kg. Pangkal Chendok	Kampung Tradisi	U1				1																										1
737	Machang	Kelaweh	Kg. Wakaf Bata	Kampung Tradisi	U1				1																										2
738	Machang	Kelaweh	Kg. Kelaweh	Kampung Tradisi	U1				1																										1
739	Machang	Kelaweh	Kg. Kaabah	Kampung Tradisi	U1				1	1																									3
740	Machang	Kelaweh	Kg. Banggol Nangka	Kampung Tradisi	U1				1	1	1	1	1																						7
741	Machang	Kelaweh	Kg. Pangkal Ujit	Kampung Tradisi	U1				1	1																									2
742	Machang	Kelaweh	Kg. Pangkal Berangan	Kampung Tradisi	U1				1																										1
743	Machang	Kelaweh	Kg. Cina	Kampung Tradisi	U1				1																										2
744	Machang	Kelaweh	Kg. Tok Cuba (China)	Kampung Tradisi	U1				1																										2
745	Machang	Kelaweh	Kg. Tanah Merah Tok Cuba	Kampung Tradisi	U1				1		1	1																							3
746	Machang	Kelaweh	Kg. Gelong Gajah	Kampung Tradisi	U1				1	1																									2
747	Machang	Kelaweh	Kg. Kuala Wau	Kampung Tradisi	U1				1	1																									3
748	Machang	Kemahang	Kg. Kemahang	Kampung Tradisi	U1				1	1																									2
749	Machang	Kemahang	Kg. Binjai	Kampung Tradisi	U1				1	1																									2
750	Machang	Kemahang	Kg. Baru	Kampung Tradisi	U1				1	1																									2
751	Machang	Kemahang	Kg. Banggol Sering	Kampung Tradisi	U1				1	1																									2
752	Machang	Kemuning	Kg. Kemuning	Kampung Tradisi	U2				1	1																									2
753	Machang	Kemuning	Kg. Penakah	Kampung Tradisi	U2				1																										1
754	Machang	Kemuning	Kg. Simpol	Kampung Tradisi	U2				1																										1
755	Machang	Kemuning	Kg. Padang Mala	Kampung Tradisi	U2				1	1																									2
756	Machang	Kemuning	Kg. Kijal	Kampung Tradisi	U2				1	1																									2
757	Machang	Kepang	Kg. Pemanok	Kampung Tradisi	U2				1	1																									2
758	Machang	Kepang	Kg. Kepang	Kampung Tradisi	U2				1	1																									2

BIL	JAJAHAN	DAERAH	KAMPUNG		GRID	TERAS 1					TERAS 2			TERAS 3							TERAS 4			TERAS 5	JUMLAH PENGLIBATAN KAMPUNG / 21 ANALISIS SPATIAL			
			NAMA	KATEGORI KAMPUNG		2	3	4	5	6	7	8	9	10	11	12	13	14	15	16	17	18	19	20		21		
						HUTAN KOMUNITI	IKAN KOMUNITI	AMALAN HAJAU	RISIKO BENCAHA	BAS HENTI-HENTI	JALAN MASUK TURAP	JALAN DALAM TURAP	REBAKAN BANDAR	ZON PENAMPAN	RUPAL REBOUND	AIR TANAH	BEKALAN AIR BERSIH	BEKALAN ELEKTRIK	INTERNET	SISA PEPEJAL	KEMUDAHAN BERBERAK	PERTANIAN	PERIKANAN	PENTERNAKAN	KAMPUNG ANGKAT			
809	Machang	Labok	Taman Ilmu	Kampung Tersusun	U1				1																			1
810	Machang	Labok	Taman Permai	Kampung Tersusun	U1		1		1																			2
811	Machang	Labok	Taman Nordin Batik (Chantek)	Kampung Tersusun	U1		1		1																			2
812	Machang	Labok	Kg. Lalang Luas	Kampung Tersusun	U1				1																			1
813	Machang	Labok	Kg. Merbau Salam	Kampung Tradisi	U1				1																			1
814	Machang	Labok	Kg. Tok Kaya	Kampung Tradisi	U1				1																			1
815	Machang	Labok	Kg. Tok Bok	Kampung Tradisi	U1				1											1								2
816	Machang	Labok	Kg. Pangkal Kerdas	Kampung Tradisi	U1				1																			1
817	Machang	Labok	Kg. Rengas	Kampung Tradisi	U1				1																			1
818	Machang	Labok	Kg. Jelotong	Kampung Tradisi	U1				1																			1
819	Machang	Labok	Kg. Gendang Lima	Kampung Tradisi	U1				1																			1
820	Machang	Labok	Kg. Dewan Besar	Kampung Tradisi	U1				1	1																		2
821	Machang	Labok	Kg. Dewan Kechik	Kampung Tradisi	U1				1	1																		2
822	Machang	Labok	Kg. Lapan Rambutan Atas	Kampung Tradisi	U1				1																			1
823	Machang	Labok	Taman Edora	Kampung Tersusun	U1				1																			1
824	Machang	Labok	Kg. Lapan Rambutan	Kampung Tradisi	U1				1	1			1															3
825	Machang	Labok	Kg. Takil	Kampung Tradisi	U1			1	1											1								3
826	Machang	Labok	Taman Sri Juza	Kampung Tersusun	U1				1	1																		2
827	Machang	Labok	Kg. Kedai Labok	Kampung Tradisi	U1				1																			1
828	Machang	Labok	Kg. Kenanga	Kampung Tradisi	U1				1	1																		2
829	Machang	Labok	Kg. Bunut Tok Mak The	Kampung Tradisi	U1				1	1																		2
830	Machang	Labok	Kg. Perumahan Taman Azam	Kampung Tersusun	U1				1																			1
831	Machang	Labok	Kg. Labok	Kampung Tradisi	U1				1																			1
832	Machang	Labok	Kg. Wek	Kampung Tradisi	U1				1	1																		2
833	Machang	Labok	Kg. Banggol Chantek	Kampung Tradisi	U1				1	1																		2
834	Machang	Labok	Kg. Perumahan Labok Jaya	Kampung Tersusun	U1				1	1										1								3
835	Machang	Labok	Taman Desa Bakti	Kampung Tersusun	U1				1																			1
836	Machang	Labok	Kg. Bendang Pak Musa	Kampung Tradisi	U1				1	1																		2
837	Machang	Labok	Kg. Belukar Kubur	Kampung Tradisi	U1				1																			1
838	Machang	Labok	Kg. Pangkal Jetas	Kampung Tradisi	U1				1	1																		2
839	Machang	Labok	Kg. Takil Dalam	Kampung Tradisi	U1				1	1																		2
840	Machang	Labok	Kg. Tualang Kudong	Kampung Tradisi	U1				1	1																		2
841	Machang	Labok	Kg. Bulat Belah	Kampung Tradisi	U1				1	1											1							3
842	Machang	Laha	Kg. Pangkal Nangka	Kampung Tradisi	U2				1	1																		2
843	Machang	Laha	Kg. Laha	Kampung Tradisi	U1				1																			1
844	Machang	Laha	Kg. Lubok Mak Udang	Kampung Tradisi	U1				1																			1
845	Machang	Laha	Kg. Lubuk Buntal	Kampung Tradisi	U1				1																			1
846	Machang	Limau Hantu	Kg. Bera Paloh Rawa	Kampung Tradisi	U2				1	1																		2
847	Machang	Limau Hantu	Kg. Langkah Dua	Kampung Tradisi	U2				1	1																		2
848	Machang	Limau Hantu	Kg. Paloh Rawa	Kampung Tradisi	U2			1																				2
849	Machang	Limau Hantu	Kg. Paloh Rawa Hilir	Kampung Tradisi	U2				1		1	1										1						4
850	Machang	Limau Hantu	Kg. Tebing Renoh	Kampung Tradisi	U2				1																			1
851	Machang	Limau Hantu	Kg. Setol Lima	Kampung Tradisi	U1				1																			2
852	Machang	Limau Hantu	Kg. Pangkal Jentik	Kampung Tradisi	U1				1	1																		2
853	Machang	Limau Hantu	Kg. Chekok Mengkudu	Kampung Tradisi	U1				1																			1
854	Machang	Limau Hantu	Kg. Pangkal Meleret	Kampung Tradisi	U1				1												1							2
855	Machang	Machang	Kg. Sungai Hala	Kampung Tradisi	U1				1				1															2
856	Machang	Machang	Kg. Padang Selising	Kampung Tradisi	U1				1																			1
857	Machang	Machang	Kg. Cherodok	Kampung Tradisi	U1				1	1			1								1							4
858	Machang	Machang	Kg. Hutan Rehana	Kampung Tradisi	U1				1	1											1							3

BIL	JAJAHAN	DAERAH	KAMPUNG		GRID	TERAS 1		TERAS 2		TERAS 3							TERAS 4		TERAS 5	JUMLAH PENGLIBATAN KAMPUNG / 21 ANALISIS SPATIAL							
			NAMA	KATEGORI KAMPUNG		2	3	4	5	6	7	8	9	10	11	12	13	14	15		16	17	18	19	20	21	
						HUTAN KOMUNITI	IKAN KOMUNITI	AMALAN HAJAU	RISIKO BENCAHA	BAS HENTI-HENTI	JALAN MASUK TURAP	JALAN DALAM TURAP	REBAKAN BANDAR	ZON PENAMPAN	RUPAL REBOUND	AIR TANAH	BEKALAN AIR BERSIH	BEKALAN ELEKTRIK	INTERNET	SISA PEPEJAL	KEMUDAHAN BERBERAK	PERTANIAN	PERIKANAN	PENTERNAKAN	KAMPUNG ANGKAT		
1309	Pasir Mas	Rantau Panjang	Kg. Tanjung Baru	Kampung Tradisi	R6				1							1	1			1	1					6	
1310	Pasir Mas	Rantau Panjang	Kg. Kedai Lama	Kampung Tradisi	U2				1																	1	
1311	Pasir Mas	Rantau Panjang	Kg. Pekan Rantau Panjang	Kampung Tradisi	U2				1																	1	
1312	Pasir Mas	Rantau Panjang	Kg. Parit Air	Kampung Tradisi	U2				1																	1	
1313	Pasir Mas	Rantau Panjang	Kg. Kok Kar	Kampung Tradisi	U2				1																	1	
1314	Pasir Mas	Rantau Panjang	Kg. Kual Tualang	Kampung Tradisi	U2				1							1	1									3	
1315	Pasir Mas	Rantau Panjang	Kg. Pusu Sireh	Kampung Tradisi	U2				1																	1	
1316	Pasir Mas	Rantau Panjang	Kg. Tanjung Erak	Kampung Tradisi	U2				1								1									2	
1317	Pasir Mas	Rantau Panjang	Kg. Baru	Kampung Tradisi	U2				1								1									2	
1318	Pasir Mas	Rantau Panjang	Kg. Banggol Kekabu	Kampung Tradisi	U2				1								1									2	
1319	Pasir Mas	Rantau Panjang	Kg. Padang Bukit	Kampung Tradisi	U2				1							1	1									3	
1320	Pasir Mas	Rantau Panjang	Kg. Kubang Bakong	Kampung Tradisi	U2				1							1	1									2	
1321	Pasir Mas	Rantau Panjang	Kg. Air Teniat	Kampung Tradisi	U2				1							1	1									3	
1322	Pasir Mas	Rantau Panjang	Kg. Bechah Sikit	Kampung Tradisi	U2				1							1	1									3	
1323	Pasir Mas	Rantau Panjang	Kg. Telaga Mas	Kampung Tradisi	U2				1																	1	
1324	Pasir Mas	Rantau Panjang	Kg. Kuala Itek	Kampung Tradisi	U2				1																	1	
1325	Pasir Mas	Rantau Panjang	Kg. Kok Batu	Kampung Tradisi	U2				1																	1	
1326	Pasir Mas	Rantau Panjang	Kg. Bendang Sega	Kampung Tradisi	U2				1							1	1									3	
1327	Pasir Mas	Rantau Panjang	Kg. Pasir Padang	Kampung Tradisi	U2				1							1										2	
1328	Pasir Mas	Rantau Panjang	Kg. Degong	Kampung Tradisi	U2				1																	1	
1329	Pasir Mas	Rantau Panjang	Kg. Padang Nyior	Kampung Tradisi	U2				1							1										2	
1330	Pasir Mas	Rantau Panjang	Kg. Kubang Rambutan	Kampung Tradisi	U2				1																	1	
1331	Pasir Mas	Rantau Panjang	Kg. Bakat	Kampung Tradisi	U2				1																	1	
1332	Pasir Mas	Rantau Panjang	Kg. Kual Kemunting	Kampung Tradisi	U2				1							1										2	
1333	Pasir Mas	Rantau Panjang	Kg. Bagus	Kampung Tradisi	U2				1																	1	
1334	Pasir Mas	Rantau Panjang	Kg. Banggol Kulim	Kampung Tradisi	U2				1																	1	
1335	Pasir Mas	Rantau Panjang	Kg. Kubang Kedeper	Kampung Tradisi	U2				1																	1	
1336	Pasir Mas	Rantau Panjang	Kg. Bendang Guncil	Kampung Tradisi	U2				1																	1	
1337	Pasir Mas	Rantau Panjang	Kg. Banggol Mek Pit	Kampung Tradisi	U2				1							1										2	
1338	Pasir Mas	Rantau Panjang	Kg. Kual Badak	Perumahan Estate	U2				1		1	1				1	1									5	
1339	Pasir Mas	Rantau Panjang	Kg. Kual Tok Limah	Kampung Tradisi	U2				1		1	1					1									4	
1340	Pasir Mas	Rantau Panjang	Kg. Lubok Setol	Kampung Tradisi	U2				1							1	1									3	
1341	Pasir Mas	Rantau Panjang	Kg. Tasek Hilir	Kampung Tradisi	U2				1							1										2	
1342	Pasir Mas	Rantau Panjang	Kg. Tasek Tandak	Kampung Tradisi	U2				1							1										2	
1343	Pasir Mas	Rantau Panjang	Kg. Kusar	Kampung Tradisi	U2				1																	1	
1344	Pasir Mas	Rantau Panjang	Kg. Pengkalan Machang	Kampung Tradisi	U2				1																	1	
1345	Pasir Mas	Rantau Panjang	Kg. Tasik Reka	Kampung Tradisi	U2				1																	1	
1346	Pasir Mas	Rantau Panjang	Kg. Kual Petai	Kampung Tradisi	U2				1							1										2	
1347	Pasir Mas	Rantau Panjang	Kg. Kual Nering	Kampung Tradisi	U2				1																	1	
1348	Pasir Mas	Rantau Panjang	Kg. Tasek Gading	Kampung Tradisi	U2				1																	1	
1349	Pasir Mas	Rantau Panjang	Kg. Tasek Batu	Kampung Tradisi	U2				1		1	1				1										4	
1350	Pasir Mas	Rantau Panjang	Kg. Kubang Siput	Kampung Tradisi	U2				1																	1	
1351	Pasir Mas	Rantau Panjang	Kg. Kual Arang	Kampung Tradisi	U2				1																	1	
1352	Pasir Mas	Rantau Panjang	Kg. Kiyeh	Kampung Tradisi	U2				1																	1	
1353	Pasir Mas	Rantau Panjang	Kg. Gertak No. 3	Kampung Tradisi	U2				1																	1	
1354	Pasir Mas	Rantau Panjang	Kg. Kual Batol	Kampung Tradisi	U2				1							1										2	
1355	Pasir Mas	Rantau Panjang	Kg. Kual Melintang	Kampung Tradisi	U2				1							1										2	
1356	Pasir Mas	Rantau Panjang	Kg. Kubang Keladi	Kampung Tradisi	U2				1																	1	
1357	Pasir Mas	Rantau Panjang	Kg. Tasek Hulu	Kampung Tradisi	U2				1																	1	
1358	Pasir Mas	Rantau Panjang	Kg. Kubang Puyuh	Kampung Tradisi	U2				1																	1	

BIL	JAJAHAN	DAERAH	KAMPUNG		GRID	TERAS																					JUMLAH PENGLIBATAN KAMPUNG / 21 ANALISIS SPATIAL	
			NAMA	1		TERAS 1				TERAS 2			TERAS 3							TERAS 4			TERAS 5					
						2	3	4	5	6	7	8	9	10	11	12	13	14	15	16	17	18	19	20	21			
HUTAN KOMUNITI	IKAN KOMUNITI	AMALAN HUJU	RISIKO BENCAHA	BAS HENTI-HENTI	JALAN MASUK TURAP	JALAN DALAM TURAP	REBAKAN BANDAR	ZON PENAMPAN	RUPAL REBOUND	AIR TANAH	BEKALAN AIR BERSIH	BEKALAN ELEKTRIK	INTERNET	SISA PEPEJAL	KEMUDAHAN BERGERAK	PERTANIAN	PERIKANAN	PENTERNAKAN	KAMPUNG ANGKAT									
1409	Pasir Puteh	Bukit Abal	Kg. Panggong 3 Daerah	Kampung Tradisi	U1			1																			1	
1410	Pasir Puteh	Bukit Abal	Kg. Berangan	Kampung Tradisi	U1			1																				1
1411	Pasir Puteh	Bukit Abal	Kg. Lepah	Kampung Tradisi	U1			1																				1
1412	Pasir Puteh	Bukit Awang	Kg. Tebing Tinggi	Kampung Tradisi	U1			1																				1
1413	Pasir Puteh	Bukit Awang	Kg. Gong Datok	Kampung Tradisi	U1			1																				1
1414	Pasir Puteh	Bukit Awang	Kg. Alor Pasir	Kampung Tradisi	U1			1																				1
1415	Pasir Puteh	Bukit Awang	Kg. Binjal	Kampung Tradisi	U1			1																				1
1416	Pasir Puteh	Bukit Awang	Kg. Gong Kemudu	Kampung Tradisi	U1			1																				1
1417	Pasir Puteh	Bukit Awang	Kg. Pulau Lima	Kampung Tradisi	U1			1																				1
1418	Pasir Puteh	Bukit Awang	Kg. Bukit Awang	Kampung Tradisi	U1			1																				1
1419	Pasir Puteh	Bukit Awang	Kg. Bunut Rendang	Kampung Tradisi	U1			1																				1
1420	Pasir Puteh	Bukit Awang	Kg. Gong Ambun	Kampung Tradisi	U1			1																				1
1421	Pasir Puteh	Bukit Awang	Kg. Gong Bayu	Kampung Tradisi	U1			1																				1
1422	Pasir Puteh	Bukit Awang	Kg. Gong Chokoh	Kampung Tradisi	U1			1																				1
1423	Pasir Puteh	Bukit Awang	Kg. Gong Sepulih	Kampung Tradisi	U1			1																				1
1424	Pasir Puteh	Bukit Awang	Kg. Gong Serai	Kampung Tradisi	U1			1																				1
1425	Pasir Puteh	Bukit Awang	Kg. Wakaf Raja	Kampung Tradisi	U1			1																				1
1426	Pasir Puteh	Bukit Awang	Kg. Baru	Kampung Tradisi	U1			1																				1
1427	Pasir Puteh	Bukit Awang	Kg. Alor Nibong	Kampung Tradisi	U1			1																				1
1428	Pasir Puteh	Bukit Awang	Kg. Dalam Huma	Kampung Tradisi	U1			1																				1
1429	Pasir Puteh	Bukit Awang	Kg. Dalam Pisang	Kampung Tradisi	U1			1																				1
1430	Pasir Puteh	Bukit Awang	Kg. Gong Chengal	Kampung Tradisi	U1			1																				1
1431	Pasir Puteh	Bukit Awang	Kg. Gong Kala	Kampung Tradisi	U1			1																				1
1432	Pasir Puteh	Bukit Awang	Kg. Gong Keding	Kampung Tradisi	U1			1																				1
1433	Pasir Puteh	Bukit Awang	Kg. Gong Kemuning	Kampung Tradisi	U1			1																				1
1434	Pasir Puteh	Bukit Awang	Kg. Gong Nangka	Kampung Tradisi	U1			1																				1
1435	Pasir Puteh	Bukit Awang	Kg. Sungai Gali	Kampung Tradisi	U1			1																				1
1436	Pasir Puteh	Bukit Awang	Kg. Tok Kundor	Kampung Tradisi	U1			1																				1
1437	Pasir Puteh	Bukit Jawa	Kg. Jelor	Kampung Tradisi	U2			1																				1
1438	Pasir Puteh	Bukit Jawa	Kg. Jelor Hilir	Kampung Tradisi	U2			1																				1
1439	Pasir Puteh	Bukit Jawa	Kg. Jelor Hulu	Kampung Tradisi	U2			1																				1
1440	Pasir Puteh	Bukit Jawa	Kg. Jelor Tengah	Kampung Tradisi	U2			1																				1
1441	Pasir Puteh	Bukit Jawa	Kg. Tanjung Kom	Kampung Tradisi	U2			1																				1
1442	Pasir Puteh	Bukit Jawa	Kg. Penambang	Kampung Tradisi	U1			1																				1
1443	Pasir Puteh	Bukit Jawa	Kg. Banggol Saman	Kampung Tradisi	U1			1																				1
1444	Pasir Puteh	Bukit Jawa	Kg. Baru Pupuh	Kampung Tradisi	U1			1																				1
1445	Pasir Puteh	Bukit Jawa	Kg. Bukit Merbau	Kampung Tradisi	U1			1																				1
1446	Pasir Puteh	Bukit Jawa	Kg. Dalam Pupuh Bukit Merbau	Kampung Tradisi	U1			1																				1
1447	Pasir Puteh	Bukit Jawa	Kg. Lubok Batu	Kampung Tradisi	U1			1																				1
1448	Pasir Puteh	Bukit Jawa	Kg. Merbau Charok	Kampung Tradisi	U1			1																				1
1449	Pasir Puteh	Bukit Jawa	Kg. Pupuh	Kampung Tradisi	U1			1																				1
1450	Pasir Puteh	Bukit Jawa	Kg. Tasek Pulau	Kampung Tradisi	U1			1																				1
1451	Pasir Puteh	Bukit Jawa	Kg. Lubok Star	Kampung Tradisi	U1			1																				1
1452	Pasir Puteh	Bukit Jawa	Kg. Raja Ismail	Kampung Tradisi	U1			1																				1
1453	Pasir Puteh	Bukit Jawa	Kg. Tasek Pauh	Kampung Tradisi	U1			1																				1
1454	Pasir Puteh	Bukit Jawa	Kg. Tok Ajam	Kampung Tradisi	U1			1																				1
1455	Pasir Puteh	Bukit Jawa	Kg. Bukit Akar	Kampung Tradisi	U1			1																				1
1456	Pasir Puteh	Bukit Jawa	Kg. Danan	Kampung Tradisi	U1			1																				1
1457	Pasir Puteh	Bukit Jawa	Kg. Dogol	Kampung Tradisi	U1			1																				1
1458	Pasir Puteh	Bukit Jawa	Kg. Jerus	Kampung Tradisi	U1			1																				1

BIL	JAJAHAN	DAERAH	KAMPUNG		GRID	TERAS 1					TERAS 2			TERAS 3							TERAS 4			TERAS 5	JUMLAH PENGLIBATAN KAMPUNG / 21 ANALISIS SPATIAL		
			NAMA	KATEGORI KAMPUNG		2	3	4	5	6	7	8	9	10	11	12	13	14	15	16	17	18	19	20		21	
						HUTAN KOMUNITI	IKAN KOMUNITI	AMALAN HIAS	RISIKO BENCA NA	BAS HENTI-HENTI	JALAN MASUK TURAP	JALAN DALAM TURAP	REBAKAN BANDAR	ZON PENAMPAN	RUPAL REBOUND	AIR TANAH	BEKALAN AIR BERSIH	BEKALAN ELEKTRIK	INTERNET	SISA PEPEJAL	KEMUDAHAN BERBERAK	PERTANIAN	PERIKANAN	PENTERNAKAN	KAMPUNG ANGKAT		
1509	Pasir Puteh	Cherang Ruku	Kg. Sungai	Kampung Tradisi	U2				1																		1
1510	Pasir Puteh	Cherang Ruku	Kg. Gong Manak	Kampung Tradisi	U1				1																		1
1511	Pasir Puteh	Cherang Ruku	Kg. Gong Tengah	Kampung Tradisi	U1				1																		1
1512	Pasir Puteh	Cherang Ruku	Kg. Pachakan	Kampung Tradisi	U1							1															2
1513	Pasir Puteh	Gong Datok	Kg. Cheker	Kampung Tradisi	U2																						0
1514	Pasir Puteh	Gong Datok	Kg. Gong Garu	Kampung Tradisi	U2				1	1																	2
1515	Pasir Puteh	Gong Datok	Kg. Gong Jenerreh	Kampung Tradisi	U2				1																		1
1516	Pasir Puteh	Gong Datok	Kg. Lembah	Kampung Tradisi	U2				1	1																	2
1517	Pasir Puteh	Gong Datok	Kg. Taweh	Kampung Tradisi	U2				1	1																	2
1518	Pasir Puteh	Gong Datok	Kg. Changgai	Kampung Tradisi	U1				1																		1
1519	Pasir Puteh	Gong Datok	Kg. Kemal	Kampung Tradisi	U1				1																		1
1520	Pasir Puteh	Gong Datok	Kg. Seberang Alor	Kampung Tradisi	U1				1	1		1				1	1										5
1521	Pasir Puteh	Gong Datok	Kg. Derdap	Kampung Tradisi	U1				1																		1
1522	Pasir Puteh	Gong Datok	Kg. Gong Datok	Kampung Tradisi	U1				1	1																	2
1523	Pasir Puteh	Gong Datok	Kg. Gong Kedakdi	Kampung Tradisi	U1				1	1																	2
1524	Pasir Puteh	Gong Datok	Kg. Kandis Alor Jakar	Kampung Tradisi	U1				1							1											2
1525	Pasir Puteh	Gong Datok	Kg. Kandis Gong Sawa	Kampung Tradisi	U1				1	1																	2
1526	Pasir Puteh	Gong Datok	Kg. Kandis Hujung	Kampung Tradisi	U1				1	1																	2
1527	Pasir Puteh	Gong Datok	Kg. Kandis Tengah	Kampung Tradisi	U1				1																		1
1528	Pasir Puteh	Gong Datok	Kg. Tok Kamis	Kampung Tradisi	U1				1																		1
1529	Pasir Puteh	Gong Datok	Kg. Wakaf Lichong	Kampung Tradisi	U1				1																		1
1530	Pasir Puteh	Gong Datok	Kg. Batu Hitam	Kampung Tradisi	U1				1	1																	2
1531	Pasir Puteh	Gong Datok	Kg. Batu Belah	Kampung Tradisi	U1				1																		1
1532	Pasir Puteh	Gong Datok	Kg. Gaal Hilir	Kampung Tradisi	U1				1																		1
1533	Pasir Puteh	Gong Datok	Kg. Gaal Hulu	Kampung Tradisi	U1				1																		1
1534	Pasir Puteh	Gong Datok	Kg. Gaal Tengah	Kampung Tradisi	U1				1										1								2
1535	Pasir Puteh	Gong Datok	Kg. Kemudu Bongkok	Kampung Tradisi	U1				1			1															2
1536	Pasir Puteh	Gong Kulim	Kg. Gong Kemunting	Kampung Tradisi	U2				1																		1
1537	Pasir Puteh	Gong Kulim	Kg. Gong Ketereh	Kampung Tradisi	U2				1																		1
1538	Pasir Puteh	Gong Kulim	Kg. Gong Kulim	Kampung Tradisi	U2				1																		1
1539	Pasir Puteh	Gong Kulim	Kg. Gong Tok Aji	Kampung Tradisi	U2				1																		1
1540	Pasir Puteh	Gong Kulim	Kg. Bukit Tanah	Kampung Tradisi	U1				1																		1
1541	Pasir Puteh	Gong Kulim	Kg. Dalam Kerawat	Kampung Tradisi	U1				1		1	1				1	1										5
1542	Pasir Puteh	Gong Kulim	Kg. Gajah Mati	Kampung Tradisi	U1				1	1			1														3
1543	Pasir Puteh	Gong Kulim	Kg. Gong Damar	Kampung Tradisi	U1				1		1	1				1	1										5
1544	Pasir Puteh	Gong Kulim	Kg. Gong Kuar	Kampung Tradisi	U1				1	1			1														3
1545	Pasir Puteh	Gong Kulim	Kg. Gong Kubur	Kampung Tradisi	U1				1																		1
1546	Pasir Puteh	Gong Kulim	Kg. Gong Mesira	Kampung Tradisi	U1				1		1	1				1	1										5
1547	Pasir Puteh	Gong Kulim	Kg. Gong Tasek	Kampung Tradisi	U1				1																		1
1548	Pasir Puteh	Gong Kulim	Kg. Kayu Kelat	Kampung Tradisi	U1				1	1			1														3
1549	Pasir Puteh	Gong Kulim	Kg. Telaga Papan	Kampung Tradisi	U1				1	1			1														3
1550	Pasir Puteh	Gong Pachat	Kg. Gong Guchil	Kampung Tradisi	U1				1	1																	2
1551	Pasir Puteh	Gong Pachat	Kg. Gong Kedak	Kampung Tradisi	U1				1																		1
1552	Pasir Puteh	Gong Pachat	Kg. Gong Kedondong	Kampung Tradisi	U1				1																		1
1553	Pasir Puteh	Gong Pachat	Kg. Gong Pachat	Kampung Tradisi	U1				1																		1
1554	Pasir Puteh	Gong Pachat	Kg. Gong Tapang ii	Kampung Tradisi	U1				1								1										2
1555	Pasir Puteh	Gong Pachat	Kg. Gong Tapang	Kampung Tradisi	U1				1	1																	2
1556	Pasir Puteh	Gong Pachat	Kg. Gong Tepu Barat	Kampung Tradisi	U1				1																		1
1557	Pasir Puteh	Gong Pachat	Kg. Gong Tinggi Barat	Kampung Tradisi	U1				1	1																	2
1558	Pasir Puteh	Gong Pachat	Kg. Padang Tok Shahid	Kampung Tradisi	U1				1																		1

BIL	JAJAHAN	DAERAH	KAMPUNG		GRID	TERAS 1					TERAS 2				TERAS 3							TERAS 4		TERAS 5	JUMLAH PENGLIBATAN KAMPUNG / 21 ANALISIS SPATIAL	
			NAMA	1		2	3	4	5	6	7	8	9	10	11	12	13	14	15	16	17	18	19	20		21
						HUTAN KOMUNITI	IKAN KOMUNITI	AMBILAH HUJAU	RISIKO BENCAHA	BAS HENTI-HENTI	JALAN MASUK TURAP	JALAN DALAM TURAP	REBAKAN BANDAR	ZON PENAMPAN	RUPAL REBOUND	AIR TANAH	BEKALAN AIR BERSIH	BEKALAN ELEKTRIK	INTERNET	SISA PEPEJAL	KEMUDAHAN BERGERAK	PERTANJIAN	PERIKATAN	PENTERNAKAN	KAMPUNG ANGGAT	
1609	Pasir Puteh	Padang Pak Amat	Kg. Guntong	Kampung Tersusun	U2				1	1			1													3
1610	Pasir Puteh	Padang Pak Amat	Kg. Sungai Kelong	Kampung Tradisi	U2				1																	1
1611	Pasir Puteh	Padang Pak Amat	Kg. Batu Sebutir	Kampung Tradisi	U2				1																	1
1612	Pasir Puteh	Padang Pak Amat	Kg. Cherang Tuli	Kampung Tersusun	U2				1	1			1													3
1613	Pasir Puteh	Padang Pak Amat	Kg. Jeram Pasu	Kampung Tradisi	U2				1																	1
1614	Pasir Puteh	Padang Pak Amat	Kg. Sri Aman Dalam	Kampung Tersusun	U2				1	1			1													3
1615	Pasir Puteh	Padang Pak Amat	Kg. Sri Aman	Kampung Tersusun	U2				1				1													2
1616	Pasir Puteh	Padang Pak Amat	Kg. Hutan Jering	Kampung Tradisi	U2				1																	1
1617	Pasir Puteh	Padang Pak Amat	Kg. Gong Ara	Kampung Tradisi	U2				1	1			1													3
1618	Pasir Puteh	Padang Pak Amat	kg. Telaga Gayong	Kampung Tradisi	U2				1				1													2
1619	Pasir Puteh	Padang Pak Amat	Kg. Wakaf Berangan	Kampung Tradisi	U2				1																	1
1620	Pasir Puteh	Padang Pak Amat	Kg. Padang Raja	Kampung Tradisi	U1				1	1																2
1621	Pasir Puteh	Padang Pak Amat	Kg. Wakaf	Kampung Tradisi	U1				1																	1
1622	Pasir Puteh	Padang Pak Amat	Kg. Wakaf Seberang	Kampung Tradisi	U1				1																	1
1623	Pasir Puteh	Padang Pak Amat	Kg. Merangkap Hilir	Kampung Tradisi	U1				1	1																2
1624	Pasir Puteh	Padang Pak Amat	Kg. Merangkap Hulu	Kampung Tradisi	U1				1																	1
1625	Pasir Puteh	Padang Pak Amat	Kg. Nara	Kampung Tradisi	U1				1																	1
1626	Pasir Puteh	Padang Pak Amat	Kg. Wakaf Lanas	Kampung Tersusun	U1				1				1													2
1627	Pasir Puteh	Padang Pak Amat	Kg. Padang Pak Amat	Kampung Tradisi	U1				1																	1
1628	Pasir Puteh	Semerak	Kg. Alor Jambu	Kampung Tradisi	UR				1	1																2
1629	Pasir Puteh	Semerak	Kg. Kuala Semerak	Kampung Tradisi	UR				1																	1
1630	Pasir Puteh	Semerak	Kg. Tok Bali	Kampung Tradisi	UR				1																	1
1631	Pasir Puteh	Semerak	Kg. Tok Janggut	Kampung Tradisi	UR				1	1																2
1632	Pasir Puteh	Semerak	Kg. Air Tawar	Kampung Tradisi	U2				1																	1
1633	Pasir Puteh	Semerak	Kg. Ayer Terjun	Kampung Tradisi	U2				1																	1
1634	Pasir Puteh	Semerak	Kg. Chop Gondok	Kampung Tradisi	U2				1	1																2
1635	Pasir Puteh	Semerak	Kg. LTN Haji Wan Omar	Kampung Tradisi	U2				1																	1
1636	Pasir Puteh	Semerak	Kg. Pak Mayong	Kampung Tradisi	U2				1																	1
1637	Pasir Puteh	Semerak	Kg. Pak Yaakob	Kampung Tradisi	U2				1	1																2
1638	Pasir Puteh	Semerak	Kg. Tok Nal	Kampung Tradisi	U2				1																	1
1639	Pasir Puteh	Semerak	Kg. Tok Din	Kampung Tradisi	U1				1																	1
1640	Pasir Puteh	Semerak	Kg. Banggol Jenereh	Kampung Tradisi	U1				1																	1
1641	Tanah Merah	Banggol	Taman Tanah Merah	Kampung Tradisi	U1				1	1										1						3
1642	Tanah Merah	Banggol	Kg. Sentosa/Yap Booh Yan	Kampung Tradisi	U1				1	1										1						3
1643	Tanah Merah	Banggol	Taman Hj Wan Daud	Kampung Tradisi	U1				1	1										1						3
1644	Tanah Merah	Banggol	Taman Guru 1/2	Kampung Tradisi	U1				1	1										1						3
1645	Tanah Merah	Banggol	Taman Kenanga	Kampung Tradisi	U1				1	1										1						3
1646	Tanah Merah	Banggol	Taman Sri Remah	Kampung Tradisi	U1				1	1										1						3
1647	Tanah Merah	Banggol	Taman Barakoh	Kampung Tradisi	U1				1	1										1						3
1648	Tanah Merah	Banggol	Taman Adabi	Kampung Tradisi	U1				1											1						2
1649	Tanah Merah	Banggol	Taman Ten	Kampung Tradisi	U1				1	1										1						3
1650	Tanah Merah	Banggol	Taman Mas Merah	Kampung Tradisi	U1				1	1										1						3
1651	Tanah Merah	Banggol	Kg. Banggol	Kampung Tradisi	U1				1											1						2
1652	Tanah Merah	Banggol	Kg. Jalan Mahsuri/Taman Mahsuri	Kampung Tradisi	U1				1											1						2
1653	Tanah Merah	Banggol	Taman Puteri	Kampung Tradisi	U1				1											1						2
1654	Tanah Merah	Banggol	Taman Ehsan/Indah	Kampung Tradisi	U1				1											1						2
1655	Tanah Merah	Banggol	Kg. Jalan Jedok/Taman Selaseh	Kampung Tradisi	U1				1											1						2
1656	Tanah Merah	Banggol	Taman Damai	Kampung Tradisi	U1				1	1										1						3
1657	Tanah Merah	Banggol	Kg. Jalan Sek Adabi	Kampung Tradisi	U1				1	1										1						3
1658	Tanah Merah	Banggol	Kg. Jalan Kubur	Kampung Tradisi	U1				1	1										1						3

BIL	JAJAHAN	DAERAH	KAMPUNG		GRID	TERAS 1					TERAS 2			TERAS 3							TERAS 4			TERAS 5	JUMLAH PENGLIBATAN KAMPUNG / 21 ANALISIS SPATIAL		
			NAMA	KATEGORI KAMPUNG		2	3	4	5	6	7	8	9	10	11	12	13	14	15	16	17	18	19	20		21	
						HUTAN KOMUNITI	IKAN KOMUNITI	AMALAN HAJAU	RISIKO BENCA NA	BAS HENTI-HENTI	JALAN MASUK TURAP	JALAN DALAM TURAP	REBAKAN BANDAR	ZON PENAMPAN	RUPAL REBOUND	AIR TANAH	BEKALAN AIR BERSIH	BEKALAN ELEKTRIK	INTERNET	SISA PEPEJAL	KEMUDAHAN BERGERAK	PERTANIAN	PERIKANAN	PENTERNAKAN	KAMPUNG ANGKAT		
1709	Tanah Merah	Belimbing	Kg. Jelatok	Kampung Tradisi	U1				1				1														2
1710	Tanah Merah	Bendang Nyior	Kg. Bukit Kuin	Kampung Tradisi	UR				1																		1
1711	Tanah Merah	Bendang Nyior	Kg. Ayer Sejuk	Kampung Tradisi	UR				1																		1
1712	Tanah Merah	Bendang Nyior	Kg. Banggol Keterah	Kampung Tradisi	UR				1																		1
1713	Tanah Merah	Bendang Nyior	Kg. Baru	Kampung Tradisi	UR				1																		1
1714	Tanah Merah	Bendang Nyior	Kg. Musing	Kampung Tradisi	UR				1																		1
1715	Tanah Merah	Bendang Nyior	Kg. Bendang Nyior	Kampung Tradisi	U2				1																		1
1716	Tanah Merah	Bukit Durian	Kg. Bukit Nangka	Kampung Tradisi	U2				1	1																	2
1717	Tanah Merah	Bukit Durian	Kg. Bukit Samak	Kampung Tradisi	U2				1																		1
1718	Tanah Merah	Bukit Durian	Kg. Berdang	Kampung Tradisi	U2				1																		1
1719	Tanah Merah	Bukit Durian	Kg. Tanjung Pauh	Kampung Tradisi	U2				1																		1
1720	Tanah Merah	Bukit Durian	Kg. Seberang Baroh	Kampung Tradisi	U2				1																		1
1721	Tanah Merah	Bukit Durian	Kg. Tabeh	Kampung Tradisi	U2				1																		1
1722	Tanah Merah	Bukit Durian	Kg. Bukit Durian	Kampung Tradisi	U2				1																		1
1723	Tanah Merah	Bukit Durian	Kg. Air Berdang	Kampung Tradisi	U2				1																		1
1724	Tanah Merah	Bukit Durian	Kg. Tengah	Kampung Tradisi	U2				1																		1
1725	Tanah Merah	Bukit Durian	Kg. Bukit Langsat	Kampung Tradisi	U2				1																		1
1726	Tanah Merah	Bukit Gading	Kg. Alor Tapah	Kampung Tradisi	U2				1																		1
1727	Tanah Merah	Bukit Gading	Kg. Kubang Rusa	Kampung Tradisi	U2				1																		1
1728	Tanah Merah	Bukit Gading	Kg. Bukit Merah	Kampung Tradisi	U2				1																		1
1729	Tanah Merah	Bukit Gading	Kg. Bukit Gading	Kampung Tradisi	U2				1																		1
1730	Tanah Merah	Bukit Mas	Kg. Alor Pasir	Kampung Tradisi	UR				1																		1
1731	Tanah Merah	Bukit Mas	Kg. Bukit Casar Alor Pasir	Kampung Tradisi	U2				1																		1
1732	Tanah Merah	Bukit Mas	Kg. Alor Benban	Kampung Tradisi	U2				1																		1
1733	Tanah Merah	Bukit Mas	Kg. Alor Stor	Kampung Tradisi	U2				1																		1
1734	Tanah Merah	Bukit Mas	Kg. Bukit Mas	Kampung Tradisi	U2				1																		1
1735	Tanah Merah	Bukit Panau	Kg. Berchang	Kampung Tradisi	U2				1			1															2
1736	Tanah Merah	Bukit Panau	Kg. Kubang Krian	Kampung Tradisi	U2				1			1															2
1737	Tanah Merah	Bukit Panau	Kg. Domis	Kampung Tradisi	U2				1	1		1															3
1738	Tanah Merah	Bukit Panau	Kg. Bendang Baru	Kampung Tradisi	U2				1			1	1														3
1739	Tanah Merah	Bukit Panau	Kg. Tengah	Kampung Tradisi	U2				1			1	1														3
1740	Tanah Merah	Bukit Panau	Kg. Jahor	Kampung Tradisi	U2				1			1															2
1741	Tanah Merah	Bukit Panau	Kg. Geng Gua	Kampung Tradisi	U2				1			1															2
1742	Tanah Merah	Bukit Panau	Kg. Bukit Panau	Kampung Tradisi	U2				1				1														2
1743	Tanah Merah	Bukit Pauh	Kg. Air Kerila	Kampung Tradisi	RU				1													1					2
1744	Tanah Merah	Bukit Pauh	Kg. Bukit Pauh	Kampung Tradisi	U2				1																		1
1745	Tanah Merah	Bukit Pauh	Kg. Batang Bergedik	Kampung Tradisi	U2				1																		1
1746	Tanah Merah	Bukit Pauh	Kg. Bukit Merbau /Male	Kampung Tradisi	U2				1									1									2
1747	Tanah Merah	Cita Jaya	Kg. Cita Jaya Batu 7	Kampung Tradisi	U2				1	1																	2
1748	Tanah Merah	Cita Jaya	Kg. Air Laka	Kampung Tradisi	U2				1																		1
1749	Tanah Merah	Cita Jaya	Kg. Cita Jaya Batu 6	Kampung Tradisi	U2				1																		1
1750	Tanah Merah	Jerangau	Kg. Jerangau	Kampung Tradisi	U2				1																		1
1751	Tanah Merah	Jerangau	Kg. Degong	Kampung Tradisi	U2				1																		1
1752	Tanah Merah	Jerangau	Kg. Mengat	Kampung Tradisi	U2				1																		1
1753	Tanah Merah	Jerangau	Kg. Liku	Kampung Tradisi	U2				1								1										2
1754	Tanah Merah	Jerangau	Kg. Bukit Petai 7	Kampung Tradisi	U1				1	1																	2
1755	Tanah Merah	Jerangau	Kg. Che Nakail	Kampung Tradisi	U1				1	1																	2
1756	Tanah Merah	Kampung Sat	Kg. Sat Hilir	Kampung Tradisi	U1				1				1														2
1757	Tanah Merah	Kampung Sat	Kg. Sat Hulu	Kampung Tradisi	U1				1			1															2
1758	Tanah Merah	Kampung Sat	Kg. Sat Tengah	Kampung Tradisi	U1				1																		1

22 TABURAN PEKAN MENGIKUT KATEGORI (m.s. 6-11, 6-12 & 6-22)
NEGERI KELANTAN

BIL	DAERAH	NAMA PEKAN	PEKAN					TERAS 2	
			KATEGORI				PENGUKUHAN	BAS HENTI-HENTI	
			A	B	C	D			
1	Kota Bharu	Pasir Tumboh	1						
2		Melor			1				
3		Kota Jembal				1			
4	Bachok	Gunong			1				
5		Jelawat				1			
6		Pauh Lima				1			
7	Kuala Krai	Guchil			1				
8		Manek Urai				1			
9	Tumpat	Chabang Empat				1			
10	Gua Musang	Bandar Chiku				1			
11		Jerek				1	1	1	
12		Bertam Baru				1	1	1	
13	Pasir Mas	Tok Uban			1			1	
14		Chabang Empat			1				
15		Bunut Susu			1			1	
16		Kg. Meranti			1			1	
17		Gual Periok				1		1	
18	Tanah Merah	Ayer Lanas				1			
19		Batu Gajah				1			
20		Batang Merbau				1			

21		Gual Ipoh				1		1
22		Kusial Bharu				1		
23		Kuala Tiga			1			1
24	Jeli	Batu Melintang			1			
25		Gemang			1			
26		Lubok Bungor			1		1	
27		Kuala Balah				1	1	
28	Machang	Temangan				1		1
29		Pulai Chondong				1		
30		Bukit Tiu			1			
31	Pasir Puteh	Padang Pak Mat			1			
32		Cherang Ruku			1			
33		Selising				1		
34		Jeram Pasu				1		
35		Gaal			1			
36		Kg. Air Tawar				1		
37	Kecil Lojing	Lojing				1	1	1
JUMLAH			1	0	15	21	5	10

23 TABURAN PUSAT PERTUMBUHAN DESA (PPD) UNTUK CADANGAN NAIK TARAF (m.s. 6-16)
NEGERI KELANTAN

BIL	JAJAHAN	PUSAT PERTUMBUHAN DESA (PPD)						
		NAMA PPD	TIPOLOGI GRID DESA					
			U1	U2	UR	RU	R5	R6
1	Gua Musang	Chalil						1
2		Sungai Sam				1		
3		Chegar Bongor		1				
4		Kampung Kuala Betis					1	
5		Ulai Relai					1	
6		Lebir						1
7		Taloh					1	
8		Meranta						1
9		Temmur					1	
10	Kota Bharu	Sungai Pinang					1	
11	Kuala Krai	Chenulang			1			
12		Bahagia					1	
13		Sungai Rek					1	
14		Slow Temiang					1	
15		Jelawang				1		
16		Cahaya Puteri					1	
17	Pasir Mas	Kampung Lubok Setol		1				
18		Kampung Baruh Pial		1				
19	Tanah Merah	Bukit Mas		1				
		JUMLAH		4	1	2	9	3

24 TABURAN PRODUK PELANCONGAN (m.s. 8-21)

NEGERI KELANTAN

BIL	PRODUK PELANCONGAN DESA	EKO	AGRO
1	Gua Ikan Gua Susun Gua Keris	1	
2	Gua Sungai Nenggiri Gua Cha	1	
3	Gunung Stong	1	
4	Pantai Cahaya Bulan	1	
5	Pantai Irama	1	
6	Pantai Sri Tujuh	1	
7	Taman Negara Kelantan	1	
8	Taman Negara Kuala Koh	1	
9	Tasik Pergau	1	
JUMLAH		9	0

25 TABURAN PRODUK WARISAN DESA BERDASARKAN PEWARTAAN JABATAN WARISAN NEGARA (m.s. 8-22)
NEGERI KELANTAN

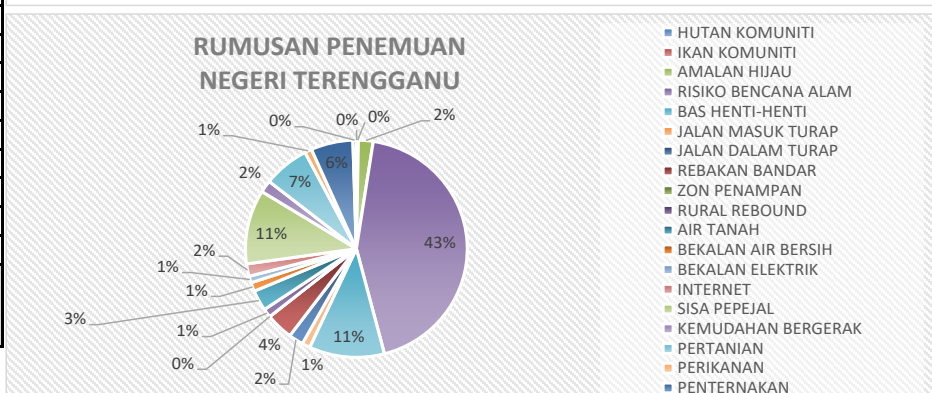
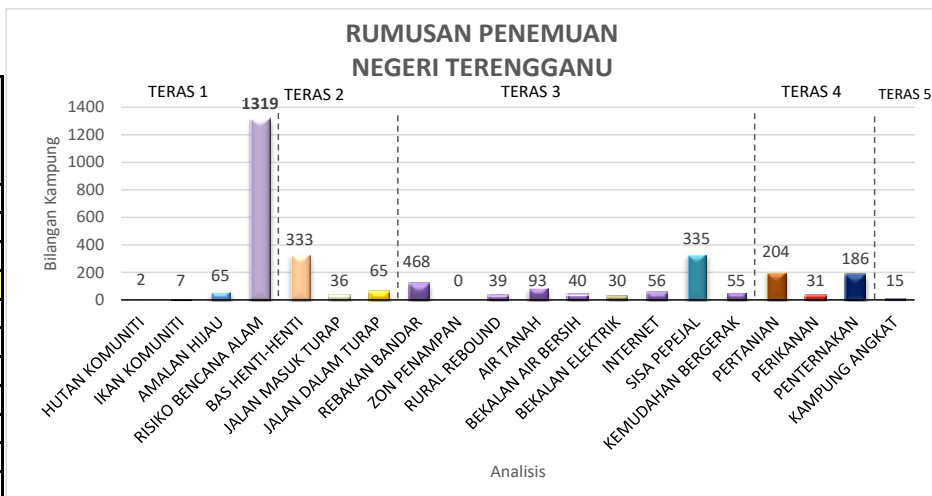
BIL	PRODUK WARISAN DESA	JENIS WARISAN
1	Jambatan Sultan Ismail	Bangunan/Monumen
2	Gasing	Permainan tradisi
3	Wau Tradisi Malaysia	Permainan tradisi
4	Eyo Hock Seng	Tokoh Orang Hidup_Tok Dalang Wayang Kulit
5	Akok	Warisan Makanan
6	Budu	Warisan Makanan
7	Lempuk Durian	Warisan Makanan
8	Nasi Kerabu	Warisan Makanan
9	Nasi Tumpang	Warisan Makanan
10	Lagu "Wau Bulan"	Warisan Seni Persembahan Muzik
11	Dikir Barat	Warisan Seni Persembahan Teater
12	Makyung	Warisan Seni Persembahan Teater
13	Wayang Kulit	Warisan Seni Persembahan Teater
14	Taman Negara Kuala Koh, Gua Musang	Warisan Tapak Semulajadi Warta

27 INAP DESA (m.s 8-26)**NEGERI KELANTAN**

BIL	NAMA HOMESTAY	STATUS KAMPUNG
1	Homestay Bukit Jering, Jeli	KAMPUNG INDUK
2	Homestay Kampung Batu Papan	KAMPUNG INDUK
3	Homestay Kampung Jelawang, Dabong	KAMPUNG INDUK
4	Homestay Kampung Kubang Telaga, Bachok	KAMPUNG INDUK
5	Homestay Kampung Pantai Suri	KAMPUNG INDUK
6	Homestay Kemunchup, Machang	KAMPUNG INDUK
7	Homestay Renok Baru	KAMPUNG INDUK
8	Homestay Seterpa	KAMPUNG INDUK

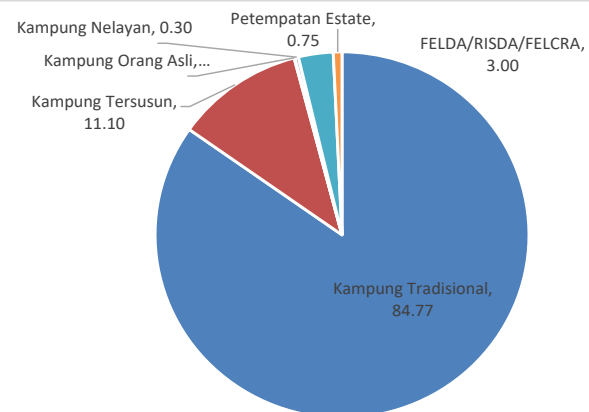
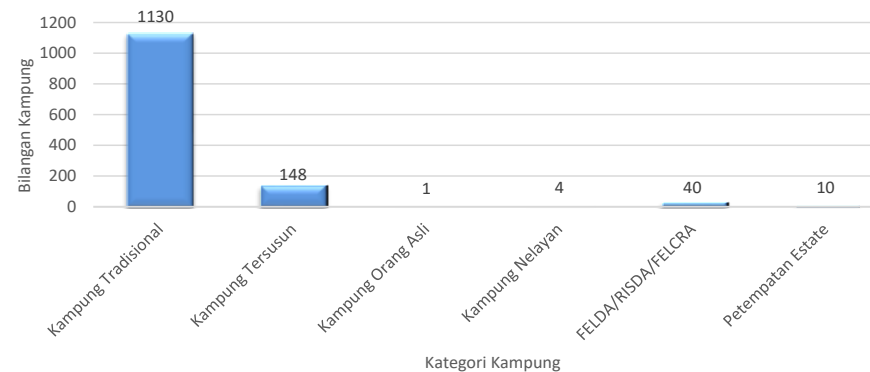
RUMUSAN PENEMUAN DASAR PERANCANGAN FIZIKAL DESA NEGARA NEGERI TERENGGANU

BIL	TERAS	ANALISIS	BILANGAN KAMPUNG	PERATUS (%)
1	1	HUTAN KOMUNITI	2	0.07
2		IKAN KOMUNITI	7	0.23
3		AMALAN HIJAU	65	2.14
4		RISIKO BENCANA ALAM	1319	43.49
5	2	BAS HENTI-HENTI	333	10.98
6		JALAN MASUK TURAP	36	1.19
7	3	JALAN DALAM TURAP	65	2.14
8		REBAKAN BANDAR	122	4.02
9		ZON PENAMPAN	0	0.00
10		RURAL REBOUND	39	1.29
11		AIR TANAH	93	3.07
12		BEKALAN AIR BERSIH	40	1.32
13		BEKALAN ELEKTRIK	30	0.99
14		INTERNET	56	1.85
15		SISA PEPEJAL	335	11.05
16		KEMUDAHAN BERGERAK	55	1.81
17	4	PERTANIAN	204	6.73
18		PERIKANAN	31	1.02
19		PENTERNAKAN	186	6.13
20	5	KAMPUNG ANGKAT	15	0.49
JUMLAH KESELURUHAN			3033	100



**KATEGORI KAMPUNG
NEGERI TERENGGANU**

BIL	KATEGORI KAMPUNG	BILANGAN KAMPUNG	PERATUS (%)
1	Kampung Tradisional	1130	84.77
2	Kampung Tersusun	148	11.10
3	Kampung Orang Asli	1	0.08
4	Kampung Nelayan	4	0.30
5	FELDA/RISDA/FELCRA	40	3.00
6	Petempatan Estate	10	0.75
JUMLAH KAMPUNG		1333	100

**KATEGORI KAMPUNG
NEGERI TERENGGANU**

BIL	DAERAH	MUKIM	KAMPUNG		GRID	TERAS																					JUMLAH PENGLIBATAN KAMPUNG / 21 ANALISIS SPATIAL
			NAMA	KATEGORI KAMPUNG		2	3	4	5	6	7	8	9	10	11	12	13	14	15	16	17	18	19	20	21		
1	Besut	Bukit Kenak	Kg. Pak Wong	Kampung Tradisi	U1				1																	1	
2	Besut	Bukit Kenak	Kg. Kolam	Kampung Tradisi	U1				1	1																2	
3	Besut	Bukit Kenak	Kg. Gong Tanah Merah	Kampung Tradisi	U1				1																	1	
4	Besut	Bukit Kenak	Kg. Gong Kemuntong	Kampung Tersusun	U1				1									1								2	
5	Besut	Bukit Kenak	Kg. Bukit Kenak	Kampung Tradisi	U1				1				1					1								3	
6	Besut	Bukit Kenak	Kg. Gong Bukit Kenak	Kampung Tradisi	U1				1																	1	
7	Besut	Bukit Kenak	Kg. Alor Saji	Kampung Tradisi	U1				1																	1	
8	Besut	Bukit Kenak	Kg. Cabang Tiga	Kampung Tradisi	U1				1										1							2	
9	Besut	Bukit Kenak	Kg. Gong Nering	Kampung Tersusun	U1				1										1							2	
10	Besut	Bukit Kenak	Kg. Mak Sara	Kampung Tradisi	U1				1				1						1							3	
11	Besut	Bukit Kenak	Kg. Nyior Turun	Kampung Tersusun	U1				1	1	1		1													4	
12	Besut	Bukit Kenak	Kg. Jawek	Kampung Tradisi	U1				1				1						1							3	
13	Besut	Bukit Kenak	Kg. Lay Out Gerai	Kampung Tradisi	U1				1																	1	
14	Besut	Bukit Kenak	Kg. Tok Kundur	Kampung Tradisi	U1				1	1									1							3	
15	Besut	Bukit Kenak	Kg. Pulau Berangan	Kampung Tradisi	U1				1																	1	
16	Besut	Bukit Kenak	Kg. Machang	Kampung Tradisi	U1				1										1							2	
17	Besut	Bukit Peteri	Kg. Pangkalan Sentol	Kampung Tradisi	U1				1	1			1						1							4	
18	Besut	Bukit Peteri	Kg. Dengir	Kampung Tradisi	U1				1	1																2	
19	Besut	Bukit Peteri	Kg. Pusu Tinggi	Kampung Tradisi	U1				1	1																2	
20	Besut	Bukit Peteri	Kg. Gong Tok Tor	Kampung Tradisi	U1				1										1							2	
21	Besut	Bukit Peteri	Kg. Tok Raja	Kampung Tradisi	U1				1																	1	
22	Besut	Hulu Besut	Kg. Pasir Badak	Kampung Tradisi	RU				1																	1	
23	Besut	Hulu Besut	Kg. Pasir Badak	Kampung Tradisi	RU				1																	1	
24	Besut	Hulu Besut	Kg. Temalung	Kampung Tradisi	RU				1																	1	
25	Besut	Hulu Besut	Kg. Seberang La	Kampung Tradisi	RU				1												1		1			3	
26	Besut	Hulu Besut	Kg. Durian Kuniyit	Kampung Tradisi	RU				1											1						2	
27	Besut	Hulu Besut	Kg. Panchor	Kampung Tradisi	RU				1	1										1		1				4	
28	Besut	Hulu Besut	Kg. Belad Oh	Kampung Tradisi	RU				1																	1	
29	Besut	Hulu Besut	Kg. Cegar Maluk	Kampung Tradisi	RU				1	1										1		1				4	
30	Besut	Hulu Besut	Kg. Padang Bola	Kampung Tradisi	RU				1	1																2	
31	Besut	Hulu Besut	Kg. LA	Kampung Tradisi	RU				1	1										1		1				4	
32	Besut	Hulu Besut	Kg. Air Hangat	Kampung Tradisi	RU				1	1										1		1				4	
33	Besut	Hulu Besut	Kg. Berangan	Kampung Tradisi	RU				1	1												1				3	
34	Besut	Hulu Besut	Kg. PPR T Belaoh	Kampung Tradisi	RU				1	1																2	
35	Besut	Hulu Besut	Kg. Keruak	Kampung Tradisi	R5				1												1					2	
36	Besut	Hulu Besut	Kg. Pak Sik	Kampung Tradisi	R5				1											1						1	
37	Besut	Hulu Besut	Kg. Felcra Keruak	Kampung Tersusun	R5				1											1		1				3	
38	Besut	Hulu Besut	Kg. Derald	Kampung Tradisi	R5				1																	1	
39	Besut	Hulu Besut	Kg. Subhanallah	Kampung Tradisi	R5		1		1																	2	
40	Besut	Hulu Besut	Kg. Cawangan	Kampung Tradisi	R6				1														1			3	
41	Besut	Hulu Besut	Kg. Kelekok	Kampung Tradisi	R6				1											1			1			3	
	Besut	Hulu Besut	Kg. Sungai Sayap	Kampung Orang Asli	R5				1	1										1						3	
42	Besut	Jabi	Kg. Batang Gergah	Kampung Tradisi	UR				1																	1	
43	Besut	Jabi	Kg. Pasir Tawar	Kampung Tradisi	UR				1																	1	
44	Besut	Jabi	Kg. Oh	Kampung Tradisi	UR				1																	1	
45	Besut	Jabi	Kg. Gong Tok Amat	Kampung Tradisi	RU				1	1										1		1				5	
46	Besut	Jabi	Kg. Felcda Selasih	Kampung FELDA	RU				1											1		1				3	
47	Besut	Jabi	Kg. Kuala Kubang	Kampung Tradisi	RU				1											1		1				3	
48	Besut	Jabi	Kg. Perumahan Anak Ikan	Kampung Tersusun	RU				1											1						3	
49	Besut	Jabi	Kg. Anak Ikan Dalam	Kampung Tradisi	RU				1												1		1			3	
50	Besut	Jabi	Kg. Tasik Nibung	Kampung Tradisi	RU				1	1										1		1				4	

BIL	DAERAH	MUKIM	KAMPUNG		GRID	TERAS																					JUMLAH PENGUBATAN KAMPUNG / 21 ANALISIS SPATIAL
			NAMA	KATEGORI KAMPUNG		2	3	4	5	6	7	8	9	10	11	12	13	14	15	16	17	18	19	20	21		
						HUTAN KOMUNITI	IKAN KOMUNITI	AWALAN HIJAU	RISIKO BENCANA	BAS HENT-HENTI	JALAN MASUK TURAP	JALAN DALAM TURAP	REBAKAN BANDAR	ZON PENAMPAN	RURAL REBOUND	AIR TANAH	BEKALAN AIR BERSIH	BEKALAN ELEKTRIK	INTERNET	SISA PEPEJAL	KEMUDAHAN BERGERAK	PERTANIAN	PERIKANAN	PENTERNAKAN	KAMPUNG ANGKAT		
100	Besut	Kerandang	Kg. Seri Tanjung	Kampung Tradisi	U2				1																	1	
101	Besut	Kerandang	Kg. Gong Berangan	Kampung Tradisi	U2				1																	1	
102	Besut	Kerandang	Kg. Gong Ubi Keling	Kampung Tradisi	U2				1																	1	
103	Besut	Kerandang	Kg. Tempinis	Kampung Tradisi	U2				1																	1	
104	Besut	Kerandang	Kg. Bukit Tanah	Kampung Tradisi	U2				1																	1	
105	Besut	Kerandang	Kg. Kerandang	Kampung Tradisi	U2				1																	1	
106	Besut	Kerandang	Kg. Tasek Mengkuang	Kampung Tradisi	U2				1																	1	
107	Besut	Kerandang	Kg. Tasek Tok Lebai	Kampung Tradisi	U2				1																	1	
108	Besut	Kerandang	Kg. Bukit Tempurung	Kampung Tradisi	U2				1																	1	
109	Besut	Kerandang	Kg. Gong Tok Chir	Kampung Tradisi	U2				1																	1	
110	Besut	Kerandang	Kg. Jebak Puyoh	Kampung Tradisi	U2				1		1	1					1									4	
111	Besut	Kerandang	Kg. Bukit Ketil	Kampung Tradisi	U2				1																	1	
112	Besut	Kerandang	Kg. Seberang Panggang	Kampung Tradisi	U2				1																	1	
113	Besut	Kerandang	Kg. Gong Balak	Kampung Tradisi	U2				1																	1	
114	Besut	Kerandang	Kg. Sungai Gali	Kampung Tradisi	U2				1																	1	
115	Besut	Kerandang	Kg. Pondok Paku	Kampung Tradisi	U2				1																	1	
116	Besut	Kerandang	Kg. Gong Pasir	Kampung Tradisi	U1				1																	1	
117	Besut	Kerandang	Kg. Tanah Merah	Kampung Tradisi	U1				1																	1	
118	Besut	Kerandang	Kg. Gong Lilit	Kampung Tradisi	U1				1	1																2	
119	Besut	Kerandang	Kg. Tok Dat	Kampung Tradisi	U1				1																	1	
120	Besut	Kerandang	Kg. Sri Aman	Kampung Tradisi	U1				1																	1	
121	Besut	Kerandang	Kg. Gong Raja	Kampung Tradisi	U1				1																	1	
122	Besut	Kerandang	Kg. Air Putih	Kampung Tradisi	U1				1		1	1					1	1								5	
123	Besut	Kuala Besut	Kg. Pulau Perhentian	Kampung Tradisi	R5		1	1														1		1		4	
124	Besut	Kuala Besut	Kg. Baru Sentosa	Kampung Tradisi	U2				1																	1	
125	Besut	Kuala Besut	Kg. Sentosa	Kampung Tradisi	U2				1																	1	
126	Besut	Kuala Besut	Kg. Pengkalan Nyireh	Kampung Tersusun	U2				1				1													2	
127	Besut	Kuala Besut	Kg. Pekan Pengkalan Nyireh	Kampung Tradisi	U2				1				1													2	
128	Besut	Kuala Besut	Taman Tasek	Kampung Tradisi	U2			1	1																	2	
129	Besut	Kuala Besut	Kg. Pachakan	Kampung Tradisi	U1				1	1										1						3	
130	Besut	Kuala Besut	Kg. Pekan Lama	Kampung Tradisi	U1				1											1						2	
131	Besut	Kuala Besut	Kg. Pengkalan Ubi Keling	Kampung Tradisi	U1				1																	1	
132	Besut	Kuala Besut	Kg. Wakaf Tokki	Kampung Tradisi	U1				1	1																2	
133	Besut	Kuala Besut	Kg. Tok Saboh	Kampung Tradisi	U1				1											1						2	
134	Besut	Kuala Besut	Kg. Pantai	Kampung Tradisi	U1				1	1										1						3	
135	Besut	Kuala Besut	Kg. Nail	Kampung Tradisi	U1			1	1	1																3	
136	Besut	Kuala Besut	Kg. Kayu Kelat	Kampung Tradisi	U1				1	1			1													3	
137	Besut	Kuala Besut	Kg. Alor Teratai	Kampung Tradisi	U1				1	1																2	
138	Besut	Kuala Besut	Kg. Sri Kemunting	Kampung Tradisi	U1				1	1			1													3	
139	Besut	Kuala Besut	Kg. Pengkalan Atap	Kampung Tradisi	U1				1	1										1						3	
140	Besut	Kuala Besut	Taman Sri Seratus	Kampung Tradisi	U1				1	1			1							1						4	
141	Besut	Kuala Besut	Kg. Layout Tok Saboh	Kampung Nelayan	U1				1											1						2	
142	Besut	Kuala Besut	Kg. Pekan Baru	Kampung Tradisi	U1				1	1			1							1						4	
143	Besut	Kubang Bemban	Kg. Telok	Kampung Tradisi	U1				1																	1	
144	Besut	Kubang Bemban	Kg. Pak Da Malik	Kampung Tradisi	U1				1	1																2	
145	Besut	Kubang Bemban	Kg. Kubang Bemban	Kampung Tradisi	U1				1	1											1					3	
146	Besut	Kubang Bemban	Kg. Lapan Kotak Dalam	Kampung Tradisi	U1				1																	1	
147	Besut	Kubang Bemban	Kg. 8 Kotak	Kampung Tradisi	U1				1																	1	
148	Besut	Kubang Bemban	Kg. Gong Pak Chin	Kampung Tradisi	U1				1																	1	
149	Besut	Kubang Bemban	Kg. Alor Lintah	Kampung Tradisi	U1				1	1										1						3	
150	Besut	Kubang Bemban	Kg. Gong Terap	Kampung Tradisi	U1				1	1																2	

BIL	DAERAH	MUKIM	KAMPUNG		GRID	TERAS 1		TERAS 2		TERAS 3							TERAS 4			TERAS 5	JUMLAH PENGUBATAN KAMPUNG / 21 ANALISIS SPATIAL						
			NAMA	KATEGORI KAMPUNG		2	3	4	5	6	7	8	9	10	11	12	13	14	15	16		17	18	19	20	21	
202	Besut	Tembila	Kg. Gong Siam	Kampung Tradisi	U2			1	1	1					1												4
203	Besut	Tembila	Kg. Gong Dua Sepagi	Kampung Tradisi	U2			1	1	1	1				1	1											6
204	Besut	Tembila	Kg. Pak Mentosa	Kampung Tradisi	U2			1																			1
205	Besut	Tembila	Kg. Gong Pauh Kerengga	Kampung Tradisi	U2			1	1																		2
206	Besut	Tenang	Kg. Bukit Payong Dalam	Kampung Tradisi	UR			1																			1
207	Besut	Tenang	Kg. Bukit Mali	Kampung Tradisi	UR			1	1																		2
208	Besut	Tenang	Kg. Bekok	Kampung Tradisi	UR			1	1																		2
209	Besut	Tenang	Kg. Jerabok	Kampung Tradisi	UR			1	1																		2
210	Besut	Tenang	Kg. Bukit Payong Luar	Kampung Tradisi	UR			1																			1
211	Besut	Tenang	Kg. Batu 13	Kampung Tradisi	RU			1																			1
212	Dungun	Abang	Kg. Padang Pulut Lama	Kampung Tradisi	RU			1												1		1					3
213	Dungun	Abang	Kg. Pasir Lawang	Kampung Tradisi	RU			1	1											1	1	1					4
214	Dungun	Abang	Kg. Padang Pulut	Kampung Tradisi	RU			1												1		1					3
215	Dungun	Abang	Kg. Bukit Merah	Kampung Tradisi	RU			1												1		1					3
216	Dungun	Abang	Kg. Legong	Kampung Tradisi	RU			1												1		1					3
217	Dungun	Abang	Kg. Padang Sekolah	Kampung Tradisi	RU			1														1					2
218	Dungun	Abang	Kg. Keliyu	Kampung Tradisi	RU			1														1			1		2
219	Dungun	Abang	Kg. Baru Bukit Lat	Kampung Tradisi	RU			1	1																		2
220	Dungun	Abang	Kg. Serdang	Kampung Tradisi	RU			1														1		1			3
221	Dungun	Abang	Kg. Tok Kah	Kampung Tradisi	RU			1	1		1										1		1				5
222	Dungun	Abang	Kg. Binjai Stesen	Kampung Tradisi	RU			1														1			1		2
223	Dungun	Abang	Kg. Mahsuri	Kampung Tradisi	RU			1	1		1										1		1				5
224	Dungun	Abang	Kg. Bahagia	Kampung Tradisi	RU			1	1		1										1		1				5
225	Dungun	Abang	Kg. Cerun Puyuh	Kampung Tradisi	RU			1	1	1	1										1		1				6
226	Dungun	Abang	Kg. Binjai	Kampung Tradisi	R6			1	1														1				3
227	Dungun	Abang	Kg. Balik Bukit	Kampung Tradisi	U2			1																			1
228	Dungun	Abang	Kg. Pantai Laut	Kampung Tradisi	U2			1	1																		2
229	Dungun	Abang	Kg. Rhu Batil	Kampung Tradisi	U2			1	1																		2
230	Dungun	Abang	Kg. Padang Pulut	Kampung Tradisi	U2			1																			1
231	Dungun	Abang	Kg. Temian	Kampung Tradisi	U2			1	1																		2
232	Dungun	Abang	Kg. Teluk Bidara	Kampung Tradisi	U2			1																			1
233	Dungun	Abang	Kg. Seberang Pintasan	Kampung Tradisi	U2			1																			1
234	Dungun	Abang	Kg. Alor Mak Bah	Kampung Tradisi	U2			1																			1
235	Dungun	Abang	Kg. Pulau Serai	Kampung Tradisi	U2			1																			1
236	Dungun	Abang	Kg. Kubang Putat	Kampung Tradisi	U2			1																			1
237	Dungun	Abang	Kg. Bemban	Kampung Tradisi	U2			1			1				1												3
238	Dungun	Abang	Kg. Tanjung Jara	Kampung Tradisi	U2			1				1															2
239	Dungun	Abang	Kg. Pengkalan Jering	Kampung Tradisi	U1			1	1			1															3
240	Dungun	Abang	Kg. Che Lijah	Kampung Tradisi	U1			1	1			1															3
241	Dungun	Abang	Kg. Darat Stesen Che Lijah	Kampung Tradisi	U1			1	1			1															3
242	Dungun	Besul	Kg. Padang Lalang	Kampung FELDA	RU			1	1																		2
243	Dungun	Besul	Taman Abadi	Kampung Tradisi	R5			1						1						1		1					4
244	Dungun	Besul	Kg. Ams 3	Kampung Tersusun	R5			1						1													3
245	Dungun	Besul	Taman Indah	Kampung Tersusun	R5			1						1							1			1			4
246	Dungun	Besul	Kg. Durian Mas	Kampung Tradisi	R5			1						1							1		1				4
247	Dungun	Besul	Kg. Bayas	Kampung Tradisi	R6			1			1				1							1					4
248	Dungun	Besul	Taman Setia	Kampung Tradisi	R6			1						1													2
249	Dungun	Besul	Kg. Bukit Besi	Kampung Tersusun	R6			1														1		1			4
250	Dungun	Besul	Kg. Besul Lama	Kampung Tradisi	R6			1							1							1		1			4

KAMPUNG TRADISI

BIL	DAERAH	MUKIM	KAMPUNG		GRID	TERAS 1		TERAS 2		TERAS 3							TERAS 4			TERAS 5	JUMLAH PENGLIBATAN KAMPUNG / 21 ANALISIS SPATIAL						
			NAMA	1		2	3	4	5	6	7	8	9	10	11	12	13	14	15	16		17	18	19	20	21	
						HUTAN KOMUNITI	IKAN KOMUNITI	AWALAN RIJAU	RISIKO BENCANA	BAS HENTI-HENTI	JALAN MASUK TURAP	JALAN DALAM TURAP	REBAKAN BANDAR	ZON PENAMPAN	RURAL REBOUND	AIR TANAH	BEKALAN AIR BERSIH	BEKALAN ELEKTRIK	INTERNET	SISA PEPEJAL	KEMUDAHAN BERGERAK	PERTANJIAN	PERIKANAN	PENTERNAKAN	KAMPUNG ANKAT		
300	Dungun	Jerangau	Kg. Chermin Kanan	Kampung Tradisi	RU				1	1		1															7
301	Dungun	Jerangau	Kg. Jelu	Kampung Tradisi	R5				1							1						1		1			2
302	Dungun	Jerangau	Kg. Lubuk Tambun	Kampung Tradisi	R5				1	1		1				1						1		1			6
303	Dungun	Jerangau	Kg. Tepus	Kampung Tradisi	R5				1			1				1						1		1			5
304	Dungun	Jerangau	Kg. Dendang	Kampung Tradisi	R5				1	1						1						1		1			5
305	Dungun	Jerangau	Kg. Padang Ping	Kampung Tradisi	R5				1	1						1						1		1			5
306	Dungun	Jerangau	Kg. Sindo	Kampung Tradisi	R5				1	1						1						1		1			5
307	Dungun	Jerangau	Kg. Chermin Kiri	Kampung Tradisi	R5				1	1						1						1		1			5
308	Dungun	Jerangau	Kg. Paya Lawas	Kampung Tersusun	R5				1	1						1						1		1			3
309	Dungun	Kuala Abang	Kg. Delong	Kampung Tradisi	RU				1									1				1		1			4
310	Dungun	Kuala Abang	Kg. Tebing Kilau	Kampung Tradisi	RU				1						1				1			1		1			5
311	Dungun	Kuala Abang	Kg. Bukit Tok Bilal	Kampung Tradisi	RU				1									1						1			3
312	Dungun	Kuala Abang	Kg. Rantau Abang	Kampung Tradisi	R6				1	1																	2
313	Dungun	Kuala Abang	Kg. Bukit Pauh	Kampung Tradisi	U2				1																		1
314	Dungun	Kuala Abang	Kg. Baru Kuala Abang	Kampung Tersusun	U2				1	1																	2
315	Dungun	Kuala Dungun	Kg. Lading	Kampung Tradisi	RU				1						1				1					1			4
316	Dungun	Kuala Dungun	Kg. Sungai Penaga	Kampung Tradisi	U2				1																		1
317	Dungun	Kuala Dungun	Kg. Nibung Jalan Abd.	Kampung Tersusun	U2				1	1																	2
318	Dungun	Kuala Dungun	Kg. Panglima	Kampung Tradisi	U2				1																		1
319	Dungun	Kuala Dungun	Kg. Sungai Buaya Jalan Lembah	Kampung Tradisi	U2				1	1	1																3
320	Dungun	Kuala Dungun	Kg. Padang Jambu	Kampung Tradisi	U2				1	1																	2
321	Dungun	Kuala Dungun	Kg. Sungai Udang	Kampung Tradisi	U2				1																		1
322	Dungun	Kuala Dungun	Kg. Tanah Lot	Kampung Tradisi	U2				1																		1
323	Dungun	Kuala Dungun	Kg. Tanjung Pagar	Kampung Tersusun	U2				1	1	1	1	1	1													6
324	Dungun	Kuala Dungun	Kg. Batu Tiong	Kampung Tradisi	U2				1																		1
325	Dungun	Kuala Dungun	Kg. Sungai Buaya	Kampung Tradisi	U2				1	1																	2
326	Dungun	Kuala Dungun	Kg. Bijangga	Kampung Tradisi	U2				1																		1
327	Dungun	Kuala Dungun	Kg. Bukit Catak	Kampung Tradisi	U2				1	1																	2
328	Dungun	Kuala Dungun	Kg. Berek Nibong Stesen	Kampung Tradisi	U2				1	1		1															3
329	Dungun	Kuala Dungun	Kg. Bukit Chatak Tengah	Kampung Tradisi	U2				1	1																	2
330	Dungun	Kuala Dungun	Kg. Rumah Murah Nibong Stesen	Kampung Tersusun	U2				1	1																	2
331	Dungun	Kuala Dungun	Kg. Lembah	Kampung Tradisi	U2				1	1	1																3
332	Dungun	Kuala Dungun	Kg. Lot Comel	Kampung Tradisi	U2				1	1																	2
333	Dungun	Kuala Dungun	Kg. Nibong Atas (Nibong Kubur)	Kampung Tradisi	U2				1	1																	2
334	Dungun	Kuala Dungun	Kg. Berek Alor Jejawi	Kampung Tradisi	U2				1	1																	2
335	Dungun	Kuala Dungun	Kg. Alor Jejawi	Kampung Tradisi	U2				1	1																	2
336	Dungun	Kuala Dungun	Kg. Tanjung Pagar	Kampung Tersusun	U2				1	1		1															3
337	Dungun	Kuala Dungun	Kg. Baru Sungai Buaya	Kampung Tradisi	U2				1	1																	2
338	Dungun	Kuala Dungun	Kg. Darat Sungai Buaya	Kampung Tradisi	U2				1	1	1																3
339	Dungun	Kuala Dungun	Kg. Pengkalian Macang	Kampung Tradisi	U2				1	1																	2
340	Dungun	Kuala Dungun	Kg. Nibong(Bukit Tebok)	Kampung Tradisi	U2				1	1		1															3
341	Dungun	Kuala Dungun	Kg. Batu 48	Kampung Tradisi	U1				1	1										1							3
342	Dungun	Kuala Dungun	Kg. Sura Gate	Kampung Tradisi	U1				1											1							2
343	Dungun	Kuala Dungun	Kg. Sura Utara	Kampung Tersusun	U1				1	1										1							3
344	Dungun	Kuala Dungun	Kg. Batu 49	Kampung Tradisi	U1				1	1										1							3
345	Dungun	Kuala Dungun	Kg. Sura Jety	Kampung Tersusun	U1				1	1										1							3
346	Dungun	Kuala Dungun	Kg. Jalan Bunga Raya Kg Batu 48	Kampung Tradisi	U1				1	1										1							3
347	Dungun	Kuala Dungun	Kg. Alor Tembusu	Kampung Tradisi	U1				1											1							2

BIL	DAERAH	MUKIM	KAMPUNG		GRID	TERAS																					JUMLAH PENGUBATAN KAMPUNG / 21 ANALISIS SPATIAL
			NAMA	KATEGORI KAMPUNG		2	3	4	5	6	7	8	9	10	11	12	13	14	15	16	17	18	19	20	21		
						HUTAN KOMUNITI	IKAN KOMUNITI	AMALAN HIJAU	RISIKO BENCANA	BAS HENTI-HENTI	JALAN MASUK TURAP	JALAN DALAM TURAP	REBAKAN BANDAR	ZON PENAMPAN	RURAL REBOUND	AIR TAMAH	BEKALAN AIR BERSIH	BEKALAN ELEKTRIK	INTERNET	SISA PEPEJAL	KEMUDAHAN BERGERAK	PERTANIAN	PERIKANAN	PENTERNAKAN	KAMPUNG ANGKAT		
398	Dungun	Rasau	Kg. Ketengah Jaya	Kampung Tersusun	U2				1																	1	
399	Dungun	Rasau	Kg. Felda Kerteh 4A	Kampung FELDA	U2				1	1																2	
400	Dungun	Rasau	Kg. Felda Kerteh 2	Kampung FELDA	U2				1																	1	
401	Dungun	Rasau	Kg. Felda Kerteh 1	Kampung FELDA	U2				1	1																2	
402	Dungun	Rasau	Kg. Baru Felda Kerteh 1	Kampung Tersusun	U2				1	1																2	
403	Dungun	Sura	Kg. Sura Masjid	Kampung Tradisi	U1				1	1									1							3	
404	Dungun	Sura	Kg. Alor Tempoyak	Kampung Tradisi	U1				1				1													2	
405	Dungun	Sura	Kg. Balai Besar	Kampung Tradisi	U1				1	1									1							3	
406	Dungun	Sura	Kg. Gong Pasir	Kampung Tradisi	U1				1										1							2	
407	Dungun	Sura	Kg. Paya Balai Besar	Kampung Tradisi	U1				1																	1	
408	Dungun	Sura	Kg. Sura Tengah	Kampung Tersusun	U1				1	1			1						1							4	
409	Dungun	Sura	Kg. Sura Lapangan Terbang	Kampung Tersusun	U1				1											1						2	
410	Dungun	Sura	Taman Delima Batu 5	Kampung Tersusun	U1				1										1							2	
411	Dungun	Sura	Kg. Baru Batu 5	Kampung Tersusun	U1				1										1							2	
412	Dungun	Sura	Kg. Masjid Sura	Kampung Tradisi	U1				1	1																2	
413	Dungun	Sura	Taman Rakyat Jaya	Kampung Tersusun	U1				1										1							2	
414	Dungun	Sura	Kg. Tengah	Kampung Tradisi	U1				1	1			1	1					1							5	
415	Dungun	Sura	Kg. Rakr Gong Pasir	Kampung Tersusun	U1				1										1							2	
416	Dungun	Sura	Kg. Batu 7	Kampung Tersusun	U1				1	1									1							3	
417	Dungun	Sura	Kg. Pak Sabah	Kampung Tradisi	U1				1	1									1							3	
419	Hulu Terengganu	Hulu Berang	Kg. Matang	Kampung Tradisi	RU				1													1		1		3	
420	Hulu Terengganu	Hulu Berang	Kg. Pengakalan Ajal	Kampung Tradisi	RU				1													1		1		3	
421	Hulu Terengganu	Hulu Berang	Kg. Pereh	Kampung Tradisi	RU				1						1							1		1		4	
422	Hulu Terengganu	Hulu Berang	Kg. Felda Tersat	Kampung FELDA	RU				1	1					1				1			1		1		6	
423	Hulu Terengganu	Hulu Berang	Kg. Kua	Kampung Tradisi	RU				1										1			1				3	
424	Hulu Terengganu	Hulu Berang	Kg. Bukit Mengawan	Kampung Tradisi	RU				1															1		2	
425	Hulu Terengganu	Hulu Berang	Kg. Machang	Kampung Tradisi	RU				1											1				1		3	
426	Hulu Terengganu	Hulu Berang	Kg. Jerlan	Kampung Tersusun	RU				1										1			1				3	
427	Hulu Terengganu	Hulu Berang	Kg. Baru Lubuk Periuk	Kampung Tradisi	RU				1													1				2	
428	Hulu Terengganu	Hulu Berang	Kg. PPSK Felcra Gunung Menerong	Kampung Tersusun	RU				1																	1	
429	Hulu Terengganu	Hulu Berang	Kg. Gunung	Kampung Tradisi	RU				1										1			1		1		4	
430	Hulu Terengganu	Hulu Berang	Kg. Menerong	Kampung Tradisi	RU				1													1		1		3	
431	Hulu Terengganu	Hulu Berang	Kg. Lubuk Periok	Kampung Tradisi	RU				1						1							1				3	
432	Hulu Terengganu	Hulu Berang	Kg. Peneh	Kampung Tradisi	RU				1						1							1		1		4	
433	Hulu Terengganu	Hulu Berang	Kg. Felda Mengkawang	Kampung FELDA	RU				1						1							1		1		4	
434	Hulu Terengganu	Hulu Berang	Kg. Felda Mengkawang 2	Kampung FELDA	RU				1						1							1		1		5	
435	Hulu Terengganu	Hulu Berang	Kg. Bukit Perah	Kampung Tradisi	RU				1										1			1		1		4	
436	Hulu Terengganu	Hulu Berang	Kg. Baru Gunung	Kampung Tradisi	RU				1										1			1		1		4	
437	Hulu Terengganu	Hulu Berang	Kg. Betong	Kampung Tersusun	R6				1							1			1		1	1	1	1		6	
438	Hulu Terengganu	Hulu Berang	Kg. Belukar Bukit	Kampung Tradisi	R6				1							1			1		1	1	1			5	
439	Hulu Terengganu	Hulu Telemong	Kg. Paloh Nyior	Kampung Tersusun	UR				1																	1	
440	Hulu Terengganu	Hulu Telemong	Kg. Nibong	Kampung Tradisi	UR				1																	1	
441	Hulu Terengganu	Hulu Telemong	Kg. Matang	Kampung Tradisi	UR				1																	1	
442	Hulu Terengganu	Hulu Telemong	Kg. Kepah	Kampung Tradisi	UR				1																	1	
443	Hulu Terengganu	Hulu Telemong	Kg. Tengkawang Lubok	Kampung Tradisi	UR				1			1	1													3	
444	Hulu Terengganu	Hulu Telemong	Kg. Teris	Kampung Tradisi	RU				1													1		1		3	
445	Hulu Terengganu	Hulu Telemong	Kg. Gerdong	Kampung Tradisi	RU				1						1							1				2	
446	Hulu Terengganu	Hulu Telemong	Kg. Kuala Ping	Kampung Tradisi	RU				1													1		1		3	
447	Hulu Terengganu	Hulu Telemong	Kg. Tengkawang	Kampung Tradisi	RU				1													1				2	
448	Hulu Terengganu	Hulu Telemong	Kg. Pasir Sipol	Kampung Tradisi	RU				1													1		1		3	

BIL	DAERAH	MUKIM	KAMPUNG		GRID	TERAS 1		TERAS 2		TERAS 3								TERAS 4			TERAS 5	JUMLAH PENGLIBATAN KAMPUNG / 21 ANALISIS SPATIAL														
			NAMA	1		2	3	4	5	6	7	8	9	10	11	12	13	14	15	16	17		18	19	20	21										
																											HUTAN KOMUNITI	IKAN KOMUNITI	AWALAN HILU	RISIKO BENCANA	BAS HENTI-HENTI	JALAN MASUK TURAP	JALAN DALAM TURAP	REBAKAN BANDAR	ZON PENAMPAN	RURAL REBOUND
499	Hulu Terengganu	Kuala Berang	Kg. Rumah Murah Jalan Pusara	Kampung Tersusun	U2				1																											1
500	Hulu Terengganu	Kuala Berang	Taman Dato' Hj Abd Rahman	Kampung Tersusun	U2				1																											1
501	Hulu Terengganu	Kuala Berang	Kg. Teluk Padang	Kampung Tradisi	U2				1						1																					2
502	Hulu Terengganu	Kuala Berang	Kg. Bukit Aceh	Kampung Tersusun	U2				1																											1
503	Hulu Terengganu	Kuala Berang	Kg. Teluk Darat	Kampung Tradisi	U2				1					1																						2
504	Hulu Terengganu	Kuala Berang	Kg. Rahmat	Kampung Tradisi	U2				1																											1
505	Hulu Terengganu	Kuala Berang	Kg. Kuala Berang	Kampung Tersusun	U2				1	1																										2
506	Hulu Terengganu	Kuala Berang	Kg. Kediaman PDRM Hulu Terengganu	Kampung Tradisi	U2				1																											1
507	Hulu Terengganu	Kuala Berang	Kg. Perumahan Satu	Kampung Tersusun	U2				1																											1
508	Hulu Terengganu	Kuala Berang	Kg. Rumah Murah Jalan Rahmat	Kampung Tersusun	U2				1																											1
509	Hulu Terengganu	Kuala Berang	Taman Jaya	Kampung Tersusun	U2				1																											1
510	Hulu Terengganu	Kuala Berang	Kg. Jalan Masjid	Kampung Tradisi	U2				1																											1
511	Hulu Terengganu	Kuala Berang	Kg. Tok Bintang	Kampung Tradisi	U2				1																											1
512	Hulu Terengganu	Kuala Berang	Kg. Bukit Tok Bat	Kampung Tradisi	U2				1																											1
513	Hulu Terengganu	Kuala Berang	Kg. Batu 23	Kampung Tradisi	U2				1																											1
514	Hulu Terengganu	Kuala Berang	Kg. Batu 24	Kampung Tradisi	U2				1																											1
515	Hulu Terengganu	Kuala Berang	Kg. Paya Dadih	Kampung Tradisi	U2				1					1																						2
516	Hulu Terengganu	Kuala Berang	Taman Indah Sari	Kampung Tradisi	U2				1																											1
517	Hulu Terengganu	Kuala Berang	Taman Kuala Berang	Kampung Tradisi	U2				1					1																						2
518	Hulu Terengganu	Kuala Berang	Taman Marwah	Kampung Tradisi	U2				1																											1
519	Hulu Terengganu	Kuala Berang	Taman Seri Berang	Kampung Tersusun	U2				1					1																						2
520	Hulu Terengganu	Kuala Berang	Taman Tiras	Kampung Tradisi	U2				1																											1
521	Hulu Terengganu	Kuala Berang	Kg. Paya Besar	Kampung Tradisi	U2				1					1																						2
522	Hulu Terengganu	Kuala Berang	Kg. Kuarters Perhilitan	Kampung Tersusun	U2				1																											1
523	Hulu Terengganu	Kuala Telemong	Kg. Bukit Kadok	Kampung Tradisi	UR				1																											1
524	Hulu Terengganu	Kuala Telemong	Kg. Pelam	Kampung Tradisi	UR				1																											1
525	Hulu Terengganu	Kuala Telemong	Kg. Lubok Batu	Kampung Tersusun	UR				1																											3
526	Hulu Terengganu	Kuala Telemong	Kg. Baru Tanah Lot	Kampung Tradisi	RU				1											1																1
527	Hulu Terengganu	Kuala Telemong	Kg. Kuala Akob	Kampung Tradisi	U2				1																											1
528	Hulu Terengganu	Kuala Telemong	Kg. Getang	Kampung Tradisi	U2				1																											1
529	Hulu Terengganu	Kuala Telemong	Kg. Lubok Erong	Kampung Tersusun	U2				1																											1
530	Hulu Terengganu	Kuala Telemong	Kg. Meshah	Kampung Tradisi	U2				1																											1
531	Hulu Terengganu	Kuala Telemong	Kg. Sungai Ular	Kampung Tradisi	U2				1																											1
532	Hulu Terengganu	Kuala Telemong	Kg. Binjai Kertas	Kampung Tradisi	U2				1																											1
533	Hulu Terengganu	Kuala Telemong	Kg. Nasi Dingin	Kampung Tradisi	U2				1																											1
534	Hulu Terengganu	Kuala Telemong	Kg. Kenerak	Kampung Tradisi	U1				1																											1
535	Hulu Terengganu	Kuala Telemong	Kg. Ghedoh	Kampung Tradisi	U1				1											1																2
536	Hulu Terengganu	Kuala Telemong	Kg. Kuala Telemong	Kampung Tradisi	U1				1											1																2
537	Hulu Terengganu	Kuala Telemong	Kg. Kubang Palas	Kampung Tradisi	U1				1																											1
538	Hulu Terengganu	Kuala Telemong	Kg. Imam Lapar	Kampung Tradisi	U1				1																											1
539	Hulu Terengganu	Kuala Telemong	Kg. Padang Setapi	Kampung Tradisi	U1				1																											1
540	Hulu Terengganu	Kuala Telemong	Kg. Kubang Labu	Kampung Tradisi	U1				1																											1
541	Hulu Terengganu	Penghulu Diman	Kg. Jaba	Kampung Tradisi	UR				1																											1
542	Hulu Terengganu	Penghulu Diman	Kg. Jabar	Kampung Tradisi	UR				1																											1
543	Hulu Terengganu	Penghulu Diman	Kg. Bukit Seberang	Kampung Tradisi	UR				1																											1
544	Hulu Terengganu	Penghulu Diman	Kg. Buiuk	Kampung Tradisi	UR				1																											1
545	Hulu Terengganu	Penghulu Diman	Kg. Pela	Kampung Tradisi	UR				1																											1
546	Hulu Terengganu	Penghulu Diman	Kg. Duriang Kassim	Kampung Tradisi	UR				1																											1

BIL	DAERAH	MUKIM	KAMPUNG		GRID	TERAS 1		TERAS 2		TERAS 3							TERAS 4			TERAS 5	JUMLAH PENGLIBATAN KAMPUNG / 21 ANALISIS SPATIAL						
			NAMA	1		2	3	4	5	6	7	8	9	10	11	12	13	14	15	16		17	18	19	20	21	
				KATEGORI KAMPUNG		HUTAN KOMUNITI	IKAN KOMUNITI	AWALAN RIJAU	RISIKO BENCANA	BAS HENTI-HENTI	JALAN MASUK TURAP	JALAN DALAM TURAP	REBAKAN BANDAR	ZON PENAMPAN	RURAL REBOUND	AIR TANAH	BEKALAN AIR BERSIH	BEKALAN ELEKTRIK	INTERNET	SISA PEPEJAL	KEMUDAHAN BERGERAK	PERTANJIAN	PERIKANAN	PENYERAIAN	KAMPUNG ANGKAT		
547	Hulu Terengganu	Penghulu Diman	Kg. Felda Bukit Bading	Kampung Tradisi	UR				1																	2	
548	Hulu Terengganu	Penghulu Diman	Kg. Landas	Kampung Tradisi	UR				1		1	1															3
549	Hulu Terengganu	Penghulu Diman	Kg. Cenerung Lebam	Kampung Tradisi	UR				1						1												2
550	Hulu Terengganu	Penghulu Diman	Kg. Tasek Nesan	Kampung Tradisi	UR				1										1								2
551	Hulu Terengganu	Penghulu Diman	Kg. Bukit Mok Mek	Kampung Tradisi	UR				1										1								2
552	Hulu Terengganu	Penghulu Diman	Kg. Gaung Hangus	Kampung Tradisi	UR				1																		1
553	Hulu Terengganu	Penghulu Diman	Kg. Hulu Belawan	Kampung Tradisi	UR				1																		1
554	Hulu Terengganu	Penghulu Diman	Kg. Jaya Baru	Kampung Tradisi	UR				1										1								2
555	Hulu Terengganu	Penghulu Diman	Kg. Peroh	Kampung Tradisi	UR				1																		1
556	Hulu Terengganu	Penghulu Diman	Kg. Stesen Mardi	Perumahan Estate	UR				1																		1
557	Hulu Terengganu	Penghulu Diman	Kg. Ladang Koko Landas	Perumahan Estate	UR				1		1	1															3
558	Hulu Terengganu	Penghulu Diman	Kg. Ladang Koko Jerangau	Kampung Tersusun	UR				1		1	1															3
559	Hulu Terengganu	Penghulu Diman	Kg. Sungai Ara	Kampung Tradisi	UR				1			1															2
560	Hulu Terengganu	Penghulu Diman	Kg. Lubuk Batu	Kampung Tradisi	UR				1										1								2
561	Hulu Terengganu	Penghulu Diman	Kg. Tanjung	Kampung Tradisi	UR				1																		1
562	Hulu Terengganu	Penghulu Diman	Kg. Felda Jerangau	Kampung FELDA	UR				1																		1
563	Hulu Terengganu	Penghulu Diman	Kg. Felda Jerangau Barat 1	Kampung FELDA	UR				1						1												2
564	Hulu Terengganu	Penghulu Diman	Kg. Kilang Kelapa Sawit	Perumahan Estate	UR				1																		1
565	Hulu Terengganu	Penghulu Diman	Kg. Buluh Apit	Kampung Tradisi	U2				1				1														2
566	Hulu Terengganu	Penghulu Diman	Kg. Hulu Lerek	Kampung Tradisi	U2				1																		1
567	Hulu Terengganu	Penghulu Diman	Kg. Tok Randok	Kampung Tradisi	U2				1				1														2
568	Hulu Terengganu	Penghulu Diman	Kg. Tulang Daing	Kampung Tradisi	U2				1	1		1	1														4
569	Hulu Terengganu	Penghulu Diman	Kg. Bukit Kolam	Kampung Tradisi	U2				1	1																	2
570	Hulu Terengganu	Penghulu Diman	Kg. Baru Ajil	Kampung Tradisi	U2				1				1														2
571	Hulu Terengganu	Penghulu Diman	Kg. Durian Gagak	Kampung Tradisi	U2				1				1							1							3
572	Hulu Terengganu	Penghulu Diman	Kg. Perumahan Tok Randok	Kampung Tradisi	U2				1		1																2
573	Hulu Terengganu	Penghulu Diman	Kg. Bukit Diman	Kampung Tradisi	U2				1																		1
574	Hulu Terengganu	Tanggal	Kg. Pasir Tinggi	Kampung Tradisi	U2				1																		1
575	Hulu Terengganu	Tanggal	Kg. Tapu	Kampung Tradisi	U2				1																		1
576	Hulu Terengganu	Tanggal	Kg. Tanjung Aur	Kampung Tradisi	U2				1																		1
577	Hulu Terengganu	Tanggal	Kg. Tanggal	Kampung Tradisi	U2				1	1																	2
578	Hulu Terengganu	Tanggal	Kg. Kuala Kejir	Kampung Tradisi	U2				1																		1
579	Hulu Terengganu	Tanggal	Kg. Baru Sungai Mali	Kampung Tradisi	U2				1																		1
580	Hulu Terengganu	Tanggal	Kg. Jalan Dato' Amar/Merbau Pulas	Kampung Tradisi	U2				1			1															2
581	Hulu Terengganu	Tanggal	Kg. Setia Jaya/Tok Gebor	Kampung Tradisi	U2				1				1														2
582	Hulu Terengganu	Tanggal	Kg. Sungai Siput	Kampung Tradisi	U2				1																		1
583	Hulu Terengganu	Tanggal	Kg. Jak	Kampung Tradisi	U2				1				1														2
584	Hulu Terengganu	Tanggal	Kg. Bukit Perah	Kampung Tradisi	U2				1	1	1																3
585	Hulu Terengganu	Tanggal	Kg. Tok Megat	Kampung Tradisi	U2				1	1																	2
586	Hulu Terengganu	Tanggal	Kg. Biji	Kampung Tradisi	U2				1				1														2
587	Hulu Terengganu	Tanggal	Kg. Tanah Lot Batu 18	Kampung Tradisi	U2				1	1	1																3
588	Hulu Terengganu	Tanggal	Kg. Rakr Pekan Ajil	Kampung Tersusun	U2				1																		1
589	Hulu Terengganu	Tanggal	Kg. PPRT Kg. Bukit Ara	Kampung Tersusun	U2				1																		1
590	Hulu Terengganu	Tersat	Kg. Padang Setar	Kampung Tradisi	RU				1													1					2
591	Hulu Terengganu	Tersat	Kg. Durian Bador	Kampung Tradisi	RU				1													1		1			3
592	Hulu Terengganu	Tersat	Kg. Bukit Gemuruh	Kampung Tradisi	RU				1													1					2
593	Hulu Terengganu	Tersat	Kg. Sekayu	Kampung Tradisi	RU				1										1			1		1			4
594	Hulu Terengganu	Tersat	Kg. Kemat	Kampung Tradisi	RU				1	1					1							1					4

BIL	DAERAH	MUKIM	KAMPUNG		GRID	TERAS 1 - TERAS 5																					JUMLAH PENGLIBATAN KAMPUNG / 21 ANALISIS SPATIAL	
			NAMA	KATEGORI KAMPUNG		2	3	4	5	6	7	8	9	10	11	12	13	14	15	16	17	18	19	20	21			
595	Hulu Terengganu	Tersat	Kg. Lubuk Pait	Kampung Tradisi	RU					1														1				2
596	Hulu Terengganu	Tersat	Kg. Cheting	Kampung Tradisi	RU					1														1		1		5
597	Hulu Terengganu	Tersat	Kg. Pelandan	Kampung Tradisi	RU					1													1		1			3
598	Kemaman	Bandi	Kg. Felda Neram 2	Kampung FELDA	RU					1													1		1			3
599	Kemaman	Bandi	Kg. Jenang Baru	Kampung Tradisi	RU					1													1		1			3
600	Kemaman	Bandi	Kg. Baru Felda Neram 2	Kampung FELDA	RU					1													1		1		1	4
601	Kemaman	Bandi	Kg. Peringkat 3B Neram 2	Kampung FELDA	RU					1													1		1			3
602	Kemaman	Bandi	Kg. Peringkat 4 Bandar Cheneh Baharu	Kampung Tersusun	RU					1																		1
603	Kemaman	Bandi	Kg. Ban Ho	Kampung Tradisi	RU					1													1		1			3
604	Kemaman	Bandi	Kg. Felda Cerul 2	Kampung FELDA	RU					1													1		1			3
605	Kemaman	Bandi	Kg. Felda Cerul 1	Kampung FELDA	RU					1													1		1			3
606	Kemaman	Bandi	Kg. Ban Ho Jalan Cerul	Kampung Tradisi	RU					1													1					2
607	Kemaman	Bandi	Kg. Bandar Cheneh Baharu	Kampung Tersusun	R6					1																		2
608	Kemaman	Banggul	Kg. Geliga Permai	Kampung Tersusun	U1					1																		1
609	Kemaman	Banggul	Taman Fikri 2	Kampung Tersusun	U1					1																		1
610	Kemaman	Banggul	Kg. Mak Lagam	Kampung Tersusun	U1					1																		1
611	Kemaman	Banggul	Kg. Paya Berenjut	Kampung Tersusun	U1					1																		1
612	Kemaman	Binjai	Kg. Olang	Kampung Tradisi	UR					1																		1
613	Kemaman	Binjai	Kg. Lot Bahagia	Kampung Tersusun	UR					1																		1
614	Kemaman	Binjai	Kg. Sri Jaya	Kampung Tersusun	UR					1																		1
615	Kemaman	Binjai	Kg. Rumah Murah/Taman Semarak	Kampung Tersusun	UR					1																		1
616	Kemaman	Binjai	Kg. Padang Lalang	Kampung Tradisi	UR					1																		1
617	Kemaman	Binjai	Kg. Padang Lalang	Kampung Tradisi	UR					1																		1
618	Kemaman	Binjai	Kg. Kedai Binjai	Kampung Tradisi	UR					1																		1
619	Kemaman	Binjai	Kg. Pengkalan Binjai	Kampung Tradisi	UR					1																		1
620	Kemaman	Binjai	Kg. Tok Kapor	Kampung Tersusun	UR					1																		1
621	Kemaman	Binjai	Kg. Pengkalan Binjai	Kampung Tradisi	UR					1																		1
622	Kemaman	Binjai	Kg. Tanah Lot	Kampung Tradisi	U2					1	1																	2
623	Kemaman	Binjai	Kg. Batu 4	Kampung Tradisi	U1					1																		2
624	Kemaman	Binjai	Kg. Pulau Tempurung	Kampung Tradisi	U1					1													1					2
625	Kemaman	Binjai	Kg. Batu Tiga	Kampung Tradisi	U1					1	1													1				3
626	Kemaman	Binjai	Kg. Belakang Sekolah	Kampung Tradisi	U1					1	1													1				3
627	Kemaman	Binjai	Kg. Pasir Minal	Kampung Tradisi	U1					1																		2
628	Kemaman	Cukai	Kg. Paya Berenjut	Kampung Tersusun	UR					1																		1
629	Kemaman	Cukai	Kg. Cina	Kampung Tradisi	RU					1																		1
630	Kemaman	Cukai	Kg. Paya Berenjut Geliga Pantai	Kampung Tradisi	U1		1			1																		3
631	Kemaman	Cukai	Kg. Mak Dayang	Kampung Tradisi	U1					1	1												1					3
632	Kemaman	Cukai	Kg. Besut 1	Kampung Tradisi	U1					1																		1
633	Kemaman	Cukai	Kg. Tuan	Kampung Tradisi	U1					1	1													1				3
634	Kemaman	Cukai	Kg. Bakau Tinggi	Kampung Tradisi	U1					1			1	1														5
635	Kemaman	Cukai	Kg. Jabur Kubur	Kampung Tradisi	U1					1														1				2
636	Kemaman	Cukai	Kg. Jaya	Kampung Tradisi	U1					1	1													1				3
637	Kemaman	Cukai	Kg. Bukit Tinggi	Kampung Tradisi	U1					1														1				2
638	Kemaman	Cukai	Taman Chukai Indah I & II	Kampung Tersusun	U1					1	1													1				3
639	Kemaman	Cukai	Taman Hj. Wan Ngah	Kampung Tersusun	U1					1	1													1				3
640	Kemaman	Cukai	Kg. Bukit Mentok	Kampung Tradisi	U1					1														1				2

BIL	DAERAH	MUKIM	KAMPUNG		GRID	TERAS 1																	TERAS 4			TERAS 5	JUMLAH PENGILOMBATAN KAMPUNG / 21 ANALISIS SPATIAL						
			NAMA	KATEGORI KAMPUNG		2	3	4	5	6	7	8	9	10	11	12	13	14	15	16	17	18	19	20	21								
688	Kemaman	Kerteh	Kg. Bandar Baru Kerteh	Kampung Tradisi	UR				1	1																							2
689	Kemaman	Kerteh	Kg. Bukit Pahang	Kampung Tradisi	UR				1																							2	
690	Kemaman	Kerteh	Kg. Ranggung	Perumahan Estate	UR				1																						1		
691	Kemaman	Kerteh	Kg. Perumahan Panalex	Kampung Tersusun	UR				1																							1	
692	Kemaman	Kerteh	Kg. Darat Kolam	Kampung Tersusun	UR				1	1																						2	
693	Kemaman	Kerteh	Kg. Kuala Opis	Kampung Tradisi	UR				1	1																						2	
694	Kemaman	Kerteh	Kg. Baharu Felda Kerteh 6	Kampung FELDA	U2				1																							1	
695	Kemaman	Kerteh	Kg. Felda Kertih 6	Kampung Tradisi	U2				1		1	1					1	1														5	
696	Kemaman	Kerteh	Kg. Felda Kerteh 5	Kampung FELDA	U2				1																							1	
697	Kemaman	Kerteh	Kg. Felda Kertih 6	Kampung Tradisi	U2				1		1	1					1	1														5	
698	Kemaman	Kerteh	Kg. Semai Bakti Felda Kerteh 6	Kampung FELDA	U2				1																							1	
699	Kemaman	Kerteh	Kg. Rahmat Felda Kerteh 5	Kampung FELDA	U2				1		1																					2	
700	Kemaman	Kerteh	Kg. Baru Felda Kerteh 5	Kampung Tradisi	U2				1																							1	
701	Kemaman	Kerteh	Kg. Baru (Zon 2)	Kampung Tersusun	U2				1																							1	
702	Kemaman	Kerteh	Kg. Pengkalan Banggoh	Kampung Tradisi	U2				1	1																						2	
703	Kemaman	Kerteh	Kg. Rumah Murah Kerteh	Kampung Tersusun	U2				1	1																						1	
704	Kemaman	Kerteh	Kg. Baharu	Kampung Tersusun	U2				1																							1	
705	Kemaman	Kerteh	Kg. Chabang	Kampung Tradisi	U2				1																							1	
706	Kemaman	Kerteh	Kg. Baru Zon 3	Kampung Tersusun	U2				1																							1	
707	Kemaman	Kerteh	Kg. Baru Chabang	Kampung Tradisi	U2				1		1	1																				5	
708	Kemaman	Kerteh	Kg. Baru Zon 1	Kampung Tersusun	U2				1	1																						2	
709	Kemaman	Kerteh	Taman Wan Adnan	Kampung Tersusun	U2				1	1																						2	
710	Kemaman	Kerteh	Kg. Baru (Zon 2)	Kampung Tersusun	U2				1																							1	
711	Kemaman	Kertih	Kg. Tengah	Kampung Tersusun	UR				1	1																						3	
712	Kemaman	Kijal	Kg. Meraga Beris	Kampung Tradisi	UR				1																							2	
713	Kemaman	Kijal	Kg. Bukit Anak Dara	Kampung Tradisi	UR				1																							2	
714	Kemaman	Kijal	Kg. Bukit Teruna	Kampung Tradisi	UR				1																							1	
715	Kemaman	Kijal	Kg. Bukit Anak Dara	Kampung Tradisi	UR				1																							2	
716	Kemaman	Kijal	Kg. Meraga Beris	Kampung Tradisi	UR				1																							1	
717	Kemaman	Kijal	Kg. Darat Kijal	Kampung Tradisi	UR				1																							1	
718	Kemaman	Kijal	Kg. Che Wan	Kampung Tradisi	UR				1																							1	
719	Kemaman	Kijal	Kg. Beris Nenas	Kampung Tradisi	UR				1																							1	
720	Kemaman	Kijal	Kg. Titian Berayang	Kampung Tradisi	UR				1																							2	
721	Kemaman	Kijal	Kg. Ibai Penunjuk	Kampung Tradisi	UR				1																							1	
722	Kemaman	Kijal	Kg. Tengah	Kampung FELDA	UR				1																							1	
723	Kemaman	Kijal	Kg. Tengah	Kampung FELDA	U2				1																							1	
724	Kemaman	Pasir Semut	Kg. Rumah Murah	Kampung Tradisi	UR				1																							1	
725	Kemaman	Pasir Semut	Kg. Tanah Lot Pasir Gajah	Kampung Tersusun	UR				1																							1	
726	Kemaman	Pasir Semut	Kg. Laut	Kampung Tradisi	UR				1																							1	
727	Kemaman	Pasir Semut	Kg. Paman	Kampung Tradisi	UR				1																							1	
728	Kemaman	Pasir Semut	Kg. Hilir	Kampung Tradisi	UR				1																							1	
729	Kemaman	Pasir Semut	Kg. Rumah Murah	Kampung Tradisi	UR				1																							1	
730	Kemaman	Pasir Semut	Kg. Hulu	Kampung Tradisi	UR				1																							1	
731	Kemaman	Tebak	Kg. Batu 14/Kuala Tayor	Kampung Tradisi	UR				1																							1	
732	Kemaman	Tebak	Kg. Sungai Mas	Perumahan Estate	UR				1																							1	
733	Kemaman	Tebak	Kg. Teladas	Kampung Tradisi	UR				1																							1	
734	Kemaman	Tebak	Kg. Seberang Tayur Hulu	Kampung Tradisi	UR				1																							1	

BIL	DAERAH	MUKIM	KAMPUNG		GRID	TERAS																					JUMLAH PENGLIBATAN KAMPUNG / 21 ANALISIS SPATIAL
			NAMA	1		TERAS 1				TERAS 2				TERAS 3									TERAS 4			TERAS 5	
						2	3	4	5	6	7	8	9	10	11	12	13	14	15	16	17	18	19	20	21		
						HUTAN KOMUNITI	IKAN KOMUNITI	AMALAN HIAJU	RISIKO BENCANA	BAS HENTI-HENTI	JALAN MASUK TURAP	JALAN DALAM TURAP	REBAKAN BANDAR	ZON PENAMPAN	RURAL REBOUND	AIR TANAH	BEKALAN AIR BERSIH	BEKALAN ELEKTRIK	INTERNET	SISA PEPEJAL	KEMUDAHAN BERGERAK	PERTANJIAN	PERIKANAN	PENTERNAKAN	KAMPUNG ANGIKAT		
779	Kuala Terengganu	Atas Tol	Kg. Tol Pingat	Kampung Tradisi	U1				1							1	1									3	
780	Kuala Terengganu	Atas Tol	Kg. Alor	Kampung Tradisi	U1				1																	1	
781	Kuala Terengganu	Atas Tol	Kg. Bawah	Kampung Tradisi	U1				1																	1	
782	Kuala Terengganu	Atas Tol	Kg. Sungai	Kampung Tradisi	U1				1										1							2	
783	Kuala Terengganu	Atas Tol	Kg. Kolam	Kampung Tradisi	U1				1																	1	
784	Kuala Terengganu	Atas Tol	Kg. Star Pulas	Kampung Tradisi	U1				1																	1	
785	Kuala Terengganu	Atas Tol	Taman Desa Setia	Kampung Tersusun	U1				1			1														2	
786	Kuala Terengganu	Atas Tol	Kg. Tok Belit	Kampung Tradisi	U1				1			1					1	1								4	
787	Kuala Terengganu	Atas Tol	Kg. Tol Mempisang	Kampung Tradisi	U1				1																	1	
788	Kuala Terengganu	Atas Tol	Kg. Atas Tol	Kampung Tradisi	U1				1										1							2	
789	Kuala Terengganu	Atas Tol	Kg. Che Amar	Kampung Tradisi	U1				1																	1	
790	Kuala Terengganu	Atas Tol	Kg. Tanah Lot	Kampung Tradisi	U1				1										1							2	
791	Kuala Terengganu	Bandar	Kg. Bandar	Kampung Tradisi	U1			1	1										1							3	
792	Kuala Terengganu	Bandar	Kg. Ladang Sehat	Kampung Tradisi	U1				1																	1	
793	Kuala Terengganu	Bandar	Kg. Tanjung Nesan Empat	Kampung Tradisi	U1				1										1							2	
794	Kuala Terengganu	Bandar	Kg. Jalan Tekukur	Kampung Tradisi	U1			1	1										1							3	
795	Kuala Terengganu	Bandar	Kg. Batas Baru	Kampung Tradisi	U1				1										1							2	
796	Kuala Terengganu	Bandar	Kg. Tjong	Kampung Tradisi	U1			1	1										1							3	
797	Kuala Terengganu	Bandar	Kg. Pejabat Bandaran	Kampung Tradisi	U1				1										1							2	
798	Kuala Terengganu	Bandar	Kg. Paya Bunga	Kampung Tradisi	U1				1										1							2	
799	Kuala Terengganu	Bandar	Kg. Pantai	Kampung Tradisi	U1				1										1							2	
800	Kuala Terengganu	Batu Buruk	Kg. Pantai Batu Buruk	Kampung Tradisi	U1				1										1							2	
801	Kuala Terengganu	Batu Buruk	Kg. Che Kundur (Lorong Hj. Da)	Kampung Tradisi	U1				1										1							2	
802	Kuala Terengganu	Batu Buruk	Kg. Ladang Hospital	Kampung Tradisi	U1				1										1							2	
803	Kuala Terengganu	Batu Buruk	Kg. Hujung Jambatan/Kubang Purnama	Kampung Tradisi	U1				1										1							3	
804	Kuala Terengganu	Batu Rakit	Kg. Padang Kemunting	Kampung Tradisi	UR				1																	1	
805	Kuala Terengganu	Batu Rakit	Kg. Bukit Kubur	Kampung Tradisi	RU				1																	2	
806	Kuala Terengganu	Batu Rakit	Kg. Lingai	Kampung Tradisi	R5				1											1		1				3	
807	Kuala Terengganu	Batu Rakit	Kg. Bukit Agu	Kampung Tradisi	R5				1											1		1				3	
808	Kuala Terengganu	Batu Rakit	Kg. Gong Lingai	Kampung Tradisi	R5				1											1		1				3	
809	Kuala Terengganu	Batu Rakit	Kg. Kolam	Kampung Tradisi	R5				1											1		1				2	
810	Kuala Terengganu	Batu Rakit	Kg. Pancur Sejuk	Kampung Tradisi	R5				1	1										1						3	
811	Kuala Terengganu	Batu Rakit	Kg. Terap Pecah Rotan	Kampung Tradisi	R5				1	1										1		1				3	
812	Kuala Terengganu	Batu Rakit	Kg. Merabang Panjang	Kampung Tradisi	R5				1	1										1		1				4	
813	Kuala Terengganu	Batu Rakit	Kg. Pecah Rotan	Kampung Tradisi	R5				1	1										1		1				3	
814	Kuala Terengganu	Batu Rakit	Kg. Bukit Wan	Kampung Tradisi	R5				1											1		1		1		4	
815	Kuala Terengganu	Batu Rakit	Kg. Pulau Redang	Kampung Tersusun	R6			1												1						3	
816	Kuala Terengganu	Batu Rakit	Kg. Bukit Payong	Kampung Tradisi	U2				1																	1	
817	Kuala Terengganu	Batu Rakit	Kg. Paqar Besi	Kampung Tradisi	U1				1	1									1							3	
818	Kuala Terengganu	Batu Rakit	Kg. Tanjung Batu Rakit	Kampung Tradisi	U1				1	1	1									1						4	
819	Kuala Terengganu	Batu Rakit	Kg. Banggol Telipot	Kampung Tradisi	U1				1											1						2	
820	Kuala Terengganu	Batu Rakit	Kg. Hilir Maras	Kampung Tradisi	U1				1	1																2	
821	Kuala Terengganu	Batu Rakit	Kg. Maras	Kampung Tradisi	U1				1	1		1														3	
822	Kuala Terengganu	Batu Rakit	Taman Perumahan Alur Jambu	Kampung Tersusun	U1				1	1										1						3	
823	Kuala Terengganu	Batu Rakit	Taman Perumahan Wakaf Tengah	Kampung Tersusun	U1				1			1								1						3	
824	Kuala Terengganu	Batu Rakit	Kg. Tanjung Kedapan	Kampung Tradisi	U1				1	1																2	

BIL	DAERAH	MUKIM	KAMPUNG		GRID	TERAS 1		TERAS 2		TERAS 3								TERAS 4			TERAS 5	JUMLAH PENGLIBATAN KAMPUNG / 21 ANALISIS SPATIAL						
			NAMA	KATEGORI KAMPUNG		2	3	4	5	6	7	8	9	10	11	12	13	14	15	16	17		18	19	20	21		
969	Kuala Terengganu	Kuala Nerus	Kg. Padang Air	Kampung Tradisi	U1																							3
970	Kuala Terengganu	Kuala Nerus	Kg. Pak Katak	Kampung Tradisi	U1																							1
971	Kuala Terengganu	Kuala Nerus	Kg. Tebauk	Kampung Tersusun	U1				1	1																		3
972	Kuala Terengganu	Kuala Nerus	Kg. Batu 6	Kampung Tradisi	U1				1	1																		3
973	Kuala Terengganu	Kuala Nerus	Kg. Pagar Ubi	Kampung Tradisi	U1				1	1																		3
974	Kuala Terengganu	Kuala Nerus	Kg. Lerek	Kampung Tradisi	U1				1																			2
975	Kuala Terengganu	Kuala Nerus	Kg. Bukit Payong	Kampung Tradisi	U1				1	1																		2
976	Kuala Terengganu	Kuala Nerus	Kg. Banggol Air Leleh	Kampung Tradisi	U1				1	1																		3
977	Kuala Terengganu	Kuala Nerus	Kg. Bukit Sepang	Kampung Tradisi	U1				1																			2
978	Kuala Terengganu	Kuala Nerus	Kg. Seberang Medan	Kampung Tradisi	U1				1	1																		2
979	Kuala Terengganu	Kuala Nerus	Kg. Wakaf Setia	Kampung Tradisi	U1				1	1																		3
980	Kuala Terengganu	Kuala Nerus	Kg. Pulau Baru	Kampung Tradisi	U1				1																			1
981	Kuala Terengganu	Kuala Nerus	Kg. Paya Lima Amas	Kampung Tradisi	U1				1	1																		2
982	Kuala Terengganu	Kuala Nerus	Kg. Wakaf Tembesu	Kampung Tradisi	U1				1																			2
983	Kuala Terengganu	Kuala Nerus	Kg. Tuan Mandak	Kampung Tradisi	U1				1																			2
984	Kuala Terengganu	Kuala Nerus	Kg. Macang Setahun	Kampung Tradisi	U1				1																			1
985	Kuala Terengganu	Kuala Nerus	Taman Perumahan Kos Rendah Bukit Tunggul	Kampung Tersusun	U1				1																			2
986	Kuala Terengganu	Kuala Nerus	Kg. Perumahan Bukit Datu	Kampung Tradisi	U1				1																			1
987	Kuala Terengganu	Kuala Nerus	Taman Desa Murni	Kampung Tradisi	U1				1																			1
988	Kuala Terengganu	Kuala Nerus	Taman Impian Murni	Kampung Tradisi	U1				1																			1
989	Kuala Terengganu	Kuala Nerus	Taman Kalongan Murni	Kampung Tradisi	U1				1																			1
990	Kuala Terengganu	Kuala Nerus	Taman Desa Jaya	Kampung Tersusun	U1				1	1																		3
991	Kuala Terengganu	Kuala Nerus	Kg. Bukit Guntung	Kampung Tradisi	U1				1																			2
992	Kuala Terengganu	Kuala Nerus	Kg. Petaling	Kampung Tradisi	U1				1																			2
993	Kuala Terengganu	Kuala Nerus	Kg. Seberang Takir	Kampung Tradisi	U1				1																			2
994	Kuala Terengganu	Kuala Nerus	Kg. Pengkalan Arang	Kampung Tradisi	U1				1																			1
995	Kuala Terengganu	Kuala Nerus	Kg. Batin	Kampung Tradisi	U1				1																			2
996	Kuala Terengganu	Kuala Nerus	Kg. Bukit Datu	Kampung Tradisi	U1				1	1																		2
997	Kuala Terengganu	Kuala Nerus	Kg. Bukit Tok Beng	Kampung Tradisi	U1				1																			2
998	Kuala Terengganu	Kuala Nerus	Kg. Banggol Limau	Kampung Tradisi	U1				1																			1
999	Kuala Terengganu	Kuala Nerus	Kg. Gong Sentol	Kampung Tradisi	U1				1																			1
1000	Kuala Terengganu	Kuala Nerus	Kg. Gong Kijang	Kampung Tradisi	U1				1																			1
1001	Kuala Terengganu	Kuala Nerus	Kg. Telaga Daeng	Kampung Tradisi	U1				1																			2
1002	Kuala Terengganu	Kuala Nerus	Kg. Dusun	Kampung Tradisi	U1				1																			1
1003	Kuala Terengganu	Kuala Terengganu	Kg. Tanjung Kapor	Kampung Tradisi	U1				1	1																		3
1004	Kuala Terengganu	Kuala Terengganu	Kg. Jalan Kamaruddin	Kampung Tradisi	U1				1																			2
1005	Kuala Terengganu	Kuala Terengganu	Kg. Cherong Lanjut	Kampung Tradisi	U1				1	1																		3
1006	Kuala Terengganu	Kuala Terengganu	Kg. Tok Pelam	Kampung Tradisi	U1				1																			2
1007	Kuala Terengganu	Kuala Terengganu	Kg. Ladang	Kampung Tradisi	U1				1	1																		3
1008	Kuala Terengganu	Kuala Terengganu	Kg. Tanjung Kapor	Kampung Tradisi	U1				1																			2
1009	Kuala Terengganu	Kubang Parit	Kg. Meuntang	Kampung Tradisi	UR				1																			1
1010	Kuala Terengganu	Kubang Parit	Kg. Pak Bang	Kampung Tradisi	U1				1	1																		2
1011	Kuala Terengganu	Kubang Parit	Kg. Durian Burung	Kampung Tradisi	U1				1																			2
1012	Kuala Terengganu	Kubang Parit	Kg. Kubang Parit	Kampung Tradisi	U1				1	1																		3
1013	Kuala Terengganu	Kubang Parit	Kg. Panji	Kampung Tradisi	U1				1	1																		2
1014	Kuala Terengganu	Kubang Parit	Kg. Merbau Patah	Kampung Tradisi	U1				1																			2
1015	Kuala Terengganu	Losong	Kg. Bukit Kubang Jambu	Kampung Tradisi	U1				1	1																		3
1016	Kuala Terengganu	Losong	Kg. Pulau Rusa Hilir	Kampung Tradisi	U1				1																			1
1017	Kuala Terengganu	Losong	Kg. Pulau Rusa Hulu	Kampung Tradisi	U1				1	1																		3
1018	Kuala Terengganu	Losong	Kg. Kuala Bekah	Kampung Tradisi	U1				1	1	1																	4

BIL	DAERAH	MUKIM	KAMPUNG		GRID	TERAS 1		TERAS 2		TERAS 3							TERAS 4			TERAS 5	JUMLAH PENGUBATAN KAMPUNG / 21 ANALISIS SPATIAL																	
			NAMA	KATEGORI KAMPUNG		2	3	4	5	6	7	8	9	10	11	12	13	14	15	16		17	18	19	20	21												
1065	Kuala Terengganu	Pengadang Buluh	Kg. Baru Undang	Kampung Tradisi	U1				1										1																		2	
1066	Kuala Terengganu	Pengadang Buluh	Kg. Carok	Kampung Tradisi	U1				1				1																									2
1067	Kuala Terengganu	Pengadang Buluh	Kg. Cat Lembu	Kampung Tradisi	U1				1				1																									2
1068	Kuala Terengganu	Pengadang Buluh	Kg. Darat	Kampung Tradisi	U1				1																													1
1069	Kuala Terengganu	Pengadang Buluh	Kg. Lubuk Piangu	Kampung Tradisi	U1				1				1																									2
1070	Kuala Terengganu	Pengadang Buluh	Kg. Pak Dari	Kampung Tradisi	U1				1																													1
1071	Kuala Terengganu	Pengadang Buluh	Kg. Sepulau	Kampung Tradisi	U1				1																													1
1072	Kuala Terengganu	Pengadang Buluh	Kg. Tanjung Buloh	Kampung Tradisi	U1				1				1																									3
1073	Kuala Terengganu	Pengadang Buluh	Kg. Tok Belit Laut	Kampung Tradisi	U1				1				1							1	1																	4
1074	Kuala Terengganu	Pengadang Buluh	Kg. Undang	Kampung Tradisi	U1				1																													2
1075	Kuala Terengganu	Pengadang Buluh	Kg. Laut	Kampung Tradisi	U1				1																													2
1076	Kuala Terengganu	Pengadang Buluh	Kg. Tilitan Baru	Kampung Tradisi	U1				1																													2
1077	Kuala Terengganu	Pengadang Buluh	Kg. Tok Dir	Kampung Tradisi	U1				1																													2
1078	Kuala Terengganu	Pengadang Buluh	Kg. Tok Pong	Kampung Tradisi	U1				1																													1
1079	Kuala Terengganu	Pengadang Buluh	Kg. Belukar Jambu	Kampung Tradisi	U1				1				1																									3
1080	Kuala Terengganu	Pengadang Buluh	Kg. Alur Parit	Kampung Tradisi	U1				1																													2
1081	Kuala Terengganu	Pengadang Buluh	Kg. Tok Rimau	Kampung Tradisi	U1				1																													1
1082	Kuala Terengganu	Pengadang Buluh	Kg. Tok Peh	Kampung Tradisi	U1				1																													1
1083	Kuala Terengganu	Pengadang Buluh	Kg. Dalam	Kampung Tradisi	U1				1				1																									3
1084	Kuala Terengganu	Pengadang Buluh	Kg. Surau Hj. Daud	Kampung Tradisi	U1				1				1																									2
1085	Kuala Terengganu	Pengadang Buluh	Kg. Bukit	Kampung Tradisi	U1				1				1																									3
1086	Kuala Terengganu	Pengadang Buluh	Taman Permin Permai	Kampung Tradisi	U1				1				1																									3
1087	Kuala Terengganu	Pengadang Buluh	Kg. Tanjong	Kampung Tradisi	U1				1				1																									3
1088	Kuala Terengganu	Pengadang Buluh	Kg. Pekan Kedai Buloh	Kampung Tradisi	U1				1				1																									3
1089	Kuala Terengganu	Pengadang Buluh	Kg. Surau Panjang	Kampung Tradisi	U1				1																													2
1090	Kuala Terengganu	Pengadang Buluh	Kg. Kolah	Kampung Tradisi	U1				1																													1
1091	Kuala Terengganu	Rengas	Kg. Sungai Pinang	Kampung Tradisi	UR				1																													1
1092	Kuala Terengganu	Rengas	Kg. Padang Sena	Kampung Tradisi	U1				1																													2
1093	Kuala Terengganu	Rengas	Kg. Sungai Rengas	Kampung Tradisi	U1				1	1																												3
1094	Kuala Terengganu	Rengas	Kg. Kubang Tangor	Kampung Tradisi	U1				1																													2
1095	Kuala Terengganu	Serada	Kg. Baru	Kampung Tradisi	U1				1																													2
1096	Kuala Terengganu	Serada	Kg. Pulau Manis	Kampung Tradisi	U1				1																													1
1097	Kuala Terengganu	Serada	Kg. Kepong	Kampung Tradisi	U1				1																													2
1098	Kuala Terengganu	Serada	Kg. Bonggol Tok Ku	Kampung Tradisi	U1				1	1																												3
1099	Kuala Terengganu	Serada	Kg. Banggol Mempelam	Kampung Tradisi	U1				1																													1
1100	Kuala Terengganu	Serada	Kg. Bonggol Lalang	Kampung Tradisi	U1				1	1																												2
1101	Kuala Terengganu	Serada	Kg. Kemang Tiruk	Kampung Tradisi	U1				1																													2
1102	Kuala Terengganu	Serada	Kg. Tanjong Ketom	Kampung Tradisi	U1				1																													1
1103	Kuala Terengganu	Serada	Kg. Beladai Selat	Kampung Tradisi	U1				1	1																												3
1104	Kuala Terengganu	Serada	Kg. Beladai Kepong	Kampung Tradisi	U1				1	1																												4
1105	Kuala Terengganu	Serada	Kg. Tok Hakim	Kampung Tradisi	U1				1																													2
1106	Kuala Terengganu	Serada	Kg. Tok Badir	Kampung Tradisi	U1				1																													2
1107	Kuala Terengganu	Serada	Kg. Banggol Cempedak	Kampung Tradisi	U1				1																													1
1108	Kuala Terengganu	Serada	Kg. Pulau Manis	Kampung Tradisi	U1				1																													1
1109	Kuala Terengganu	Tok Jamal	Kg. Pengadang Baru	Kampung Tradisi	U1				1																													2
1110	Kuala Terengganu	Tok Jamal	Kg. Tok Jamal	Kampung Tradisi	U1				1				1	1																								4
1111	Marang	Alor Limbat	Taman Istiwa	Kampung Tersusun	U2				1																													2
1112	Marang	Alor Limbat	Kg. Pak Madah	Kampung Tradisi	U2				1																													1
1113	Marang	Alor Limbat	Kg. Rawai	Kampung Tradisi	U2				1																													1
1114	Marang	Alor Limbat	Kg. Wakaf Tapai Kiri	Kampung Tradisi	U2				1																													1
1115	Marang	Alor Limbat	Kg. Padang Limau Nipis	Kampung Tradisi	U2				1																													1

BIL	DAERAH	MUKIM	KAMPUNG		GRID	TERAS 1																					Jumlah Penglibatan Kampung / 21 Analisis Spasial
			NAMA	Kategori Kampung		2	3	4	5	6	7	8	9	10	11	12	13	14	15	16	17	18	19	20	21		
						Hutan Komuniti	Ikan Komuniti	Amalan Hijau	Risiko Bencana	Bas Henti-Henti	Jalan Masuk Turap	Jalan Dalam Turap	Rebakan Bandar	Zon Pemampasan	Rural Rebound	Air Tanah	Bekalan Air Bersih	Bekalan Elektrik	Internet	Sisa Pepejal	Kemudahan Bergebak	Pertanian	Perikanan	Penternakan	Kampung Angkat		
1167	Marang	Jerung	Kg. Bukit Parit	Kampung Tradisi	U2				1																1		
1168	Marang	Jerung	Kg. Jenang	Kampung Tradisi	U2				1																1		
1169	Marang	Jerung	Kg. Setar Kanan	Kampung Tradisi	U2				1																1		
1170	Marang	Jerung	Kg. Padang Terik	Kampung Tradisi	U2				1																1		
1171	Marang	Merchang	Kg. Serating	Kampung Tradisi	UR				1																1		
1172	Marang	Merchang	Kg. Baru Pulau Rusa	Kampung Tradisi	UR				1														1		2		
1173	Marang	Merchang	Kg. Merchang	Kampung Tradisi	UR				1														1		2		
1174	Marang	Merchang	Kg. Gong Kassim	Kampung Tradisi	RU				1													1			2		
1175	Marang	Merchang	Kg. Durián Pahit	Kampung Tradisi	RU				1							1						1			3		
1176	Marang	Merchang	Kg. Bukit Kecil	Kampung Tradisi	RU				1							1									2		
1177	Marang	Merchang	Kg. Tok Amat	Kampung Tradisi	RU				1							1							1		3		
1178	Marang	Merchang	Kg. Limau Nipis	Kampung Tradisi	RU				1			1				1									3		
1179	Marang	Merchang	Kg. Padang Pauh	Kampung Tradisi	RU				1																1		
1180	Marang	Merchang	Kg. Gong Balai	Kampung Tradisi	RU				1									1					1		3		
1181	Marang	Merchang	Kg. Pasir Putih	Kampung Tradisi	RU				1													1		1	3		
1182	Marang	Merchang	Kg. Penarik	Kampung Tradisi	RU				1									1							2		
1183	Marang	Merchang	Kg. Tok Fakir	Kampung Tradisi	RU				1													1		1	3		
1184	Marang	Merchang	Kg. Ru Tebal	Kampung Tradisi	RU				1														1		2		
1185	Marang	Merchang	Kg. Batu Putih	Kampung Tradisi	RU				1							1						1		1	4		
1186	Marang	Merchang	Kg. Alor Ketitir	Kampung Tradisi	RU				1							1						1			3		
1187	Marang	Merchang	Kg. Tanah Lot	Kampung Tradisi	RU				1														1		2		
1188	Marang	Merchang	Kg. Alur Tembusu	Kampung Tradisi	RU				1									1				1		1	4		
1189	Marang	Merchang	Kg. Jambu Bongkok	Kampung Tradisi	R5				1													1	1	1	4		
1190	Marang	Pulau Kerengga	Kg. PPRT Bukit Jetit	Kampung Tradisi	UR				1																1		
1191	Marang	Pulau Kerengga	Kg. Pulau Kerengga	Kampung Tradisi	UR				1														1		2		
1192	Marang	Pulau Kerengga	Kg. Kuala Tengah	Kampung Tradisi	UR				1										1						2		
1193	Marang	Pulau Kerengga	Taman Rahmat	Kampung Tersusun	UR				1		1	1				1	1	1							6		
1194	Marang	Pulau Kerengga	Kg. Alor Nipah	Kampung Tradisi	UR				1			1						1							3		
1195	Marang	Pulau Kerengga	Kg. Penjara Marang	Kampung Tersusun	UR				1																2		
1196	Marang	Pulau Kerengga	Taman Perkaya	Kampung Tersusun	UR				1									1							2		
1197	Marang	Pulau Kerengga	Kg. Batangan	Kampung Tradisi	U2				1																1		
1198	Marang	Pulau Kerengga	Kg. Bukit Gasing	Kampung Tradisi	U2				1																1		
1199	Marang	Pulau Kerengga	Kg. Seberang Marang	Kampung Tradisi	U2			1	1				1												3		
1200	Marang	Pulau Kerengga	Kg. Baru Rhu Muda	Kampung Tradisi	U2				1	1			1												3		
1201	Marang	Pulau Kerengga	Kg. Gong Merawang	Kampung Tradisi	U2				1	1			1												3		
1202	Marang	Pulau Kerengga	Kg. Rhu Muda	Kampung Tradisi	U2				1																1		
1203	Marang	Pulau Kerengga	Kg. Baru Bukit Kechil Kelulut	Kampung Tradisi	U2				1																1		
1204	Marang	Pulau Kerengga	Kg. Alur Tuman	Kampung Tradisi	U2				1																1		
1205	Marang	Pulau Kerengga	Kg. Baru Padang Bola	Kampung Tradisi	U2				1	1	1	1					1	1							6		
1206	Marang	Pulau Kerengga	Kg. Baru Lubuk Hampa	Kampung Tradisi	U2				1	1	1	1					1	1							6		
1207	Marang	Pulau Kerengga	Kg. Lubuk Hampa	Kampung Tradisi	U2				1	1	1	1					1	1							6		
1208	Marang	Pulau Kerengga	Kg. Baru Rhu Lima	Kampung Tradisi	U2				1	1															2		
1209	Marang	Pulau Kerengga	Kg. Gong Tepas	Kampung Tradisi	U2				1																1		
1210	Marang	Pulau Kerengga	Kg. Darat Pak Chang	Kampung Tradisi	U2				1	1															2		
1211	Marang	Pulau Kerengga	Kg. Seberang Marang Kiri	Kampung Tradisi	U2				1				1												2		
1212	Marang	Pulau Kerengga	Kg. Seberang Marang Kanan	Kampung Tradisi	U2				1				1												2		
1213	Marang	Pulau Kerengga	Kg. Rakr Desa Permai	Kampung Tradisi	U2				1	1			1												3		
1214	Marang	Pulau Kerengga	Kg. Baru Surau Pak Da Hj. Taib	Kampung Tradisi	U2				1	1	1	1					1	1							6		
1215	Marang	Pulau Kerengga	kg. Kelulut	Kampung Tradisi	U2				1	1															2		
1216	Marang	Rusila	Kg. Kijing	Kampung Tradisi	R6				1														1	1	3		

BIL	DAERAH	MUKIM	KAMPUNG		GRID	TERAS																					JUMLAH PENGUBATAN KAMPUNG / 21 ANALISIS SPATIAL
			NAMA	1		2	3	4	5	6	7	8	9	10	11	12	13	14	15	16	17	18	19	20	21		
						HUTAN KOMUNITI	IKAN KOMUNITI	AWALAN HIJAU	RISIKO BENCANA	BAS HENTI-HENTI	JALAN MASUK TURAP	JALAN DALAMI TURAP	REBAKAN BANDAR	ZON PENAMPAN	RURAL REBOUND	AIR TANAH	BEKALAN AIR BERSIH	BEKALAN ELEKTRIK	INTERNET	SISA PEPEJAL	KEMUDAHAN BERGEBAK	PERTANIAN	PERIKAMAN	PENTERNAKAN	KAMPUNG ANGKAT		
1217	Marang	Rusila	Kg. Tertak Batu	Kampung Tradisi	U2				1																	1	
1218	Marang	Rusila	Kg. Perumahan Sungai Kerak	Kampung Tradisi	U2				1																	1	
1219	Marang	Rusila	Kg. Batu Merah	Kampung Tradisi	U2			1	1				1													3	
1220	Marang	Rusila	Kg. Bukit Che Ali	Kampung Tradisi	U2				1																	1	
1221	Marang	Rusila	Kg. Sungai Kerak 2	Kampung Tradisi	U2				1																	1	
1222	Marang	Rusila	Taman Sungai Kerak	Kampung Tradisi	U2							1														2	
1223	Marang	Rusila	Kg. Jalan Tanah Lot	Kampung Tradisi	U2				1	1																2	
1224	Marang	Rusila	Taman Emas Murni 1 & 2	Kampung Tersusun	U2				1																	1	
1225	Marang	Rusila	Taman Kurnia Jaya	Kampung Tersusun	U2				1																	1	
1226	Marang	Rusila	Kg. Kuala Abang	Kampung Tradisi	U2				1																	1	
1227	Marang	Rusila	Kg. Gong	Kampung Tradisi	U1				1	1																2	
1228	Marang	Rusila	Kg. Rhu Dua	Kampung Tradisi	U1				1	1																2	
1229	Marang	Rusila	Kg. Medan Rhu	Kampung Tradisi	U1				1										1							2	
1230	Marang	Rusila	Kg. Rusila	Kampung Tradisi	U1				1	1																2	
1231	Marang	Rusila	Kg. Medan Jaya 1	Kampung Tersusun	U1				1	1																2	
1232	Marang	Rusila	Kg. Alor Pak Bang	Kampung Tradisi	U1				1										1							2	
1233	Marang	Rusila	Kg. Rhu Senggeh	Kampung Tradisi	U1				1			1							1							3	
1234	Marang	Rusila	Kg. Che Ali	Kampung Tradisi	U1				1										1							2	
1235	Marang	Rusila	Kg. Padang Kapas	Kampung Tradisi	U1				1	1																2	
1236	Marang	Rusila	Taman Aquarius	Kampung Tersusun	U1			1	1				1						1							4	
1237	Marang	Rusila	Taman Bukit Indah	Kampung Tersusun	U1			1	1				1						1							4	
1238	Marang	Rusila	Taman Rashidah	Kampung Tersusun	U1				1										1							2	
1239	Marang	Rusila	Kg. Belubor	Kampung Tradisi	U1				1	1									1							3	
1240	Setiu	Caluk	Kg. Gong Terap	Kampung Tradisi	UR				1																	1	
1241	Setiu	Caluk	Kg. Batu Hampar	Kampung Tradisi	UR				1																	1	
1242	Setiu	Caluk	Kg. Rahmat	Kampung Tradisi	UR				1	1														1		3	
1243	Setiu	Caluk	Kg. Lubuk Panjang	Kampung Tradisi	UR				1																	1	
1244	Setiu	Caluk	Kg. Hulu Chalok	Kampung Tradisi	UR				1																	1	
1245	Setiu	Caluk	Kg. Chalok Barat	Kampung Tradisi	UR				1																	1	
1246	Setiu	Caluk	Kg. Chalok Kedai	Kampung Tradisi	UR				1																	1	
1247	Setiu	Caluk	Kg. Chalok Permai	Kampung Tradisi	UR				1	1																2	
1248	Setiu	Caluk	Kg. Bukit Chalok	Kampung Tradisi	UR				1														1			2	
1249	Setiu	Caluk	Kg. Sri Rahmat	Kampung Tradisi	UR				1	1														1		3	
1250	Setiu	Caluk	Kg. Penarik	Kampung Tradisi	RU				1	1													1			3	
1251	Setiu	Caluk	Kg. Rhu Sepuluh	Kampung Tradisi	RU				1												1	1	1	1		5	
1252	Setiu	Caluk	Kg. Keranji	Kampung Tradisi	RU				1												1	1	1			4	
1253	Setiu	Caluk	Kg. Bari Kecil	Kampung Tradisi	RU				1	1											1	1				5	
1254	Setiu	Caluk	Kg. Bari Besar	Kampung Tradisi	RU				1									1			1		1			4	
1255	Setiu	Caluk	Kg. Telaga Papan	Kampung Tradisi	RU				1										1		1		1			4	
1256	Setiu	Caluk	Kg. Pandan Jaya	Kampung Tersusun	RU				1										1			1	1			4	
1257	Setiu	Caluk	Kg. Bharu Penarik	Kampung Tradisi	RU				1	1											1	1	1			5	
1258	Setiu	Caluk	Taman Hijrah	Kampung Tersusun	RU				1						1						1		1			4	
1259	Setiu	Caluk	Kg. Bukit Merah	Kampung Tradisi	RU				1												1		1			3	
1260	Setiu	Caluk	Kg. Kubang Puyu	Kampung Tradisi	RU				1														1			2	
1261	Setiu	Caluk	Kg. Sungai Lerek	Kampung Tradisi	RU				1												1		1			3	
1262	Setiu	Caluk	Kg. Bukit Putera	Kampung Tradisi	RU				1												1		1			4	
1263	Setiu	Caluk	Kg. Bukit Mak Som	Kampung Tradisi	RU				1												1		1			3	
1264	Setiu	Caluk	Kg. Bukit Tok Hat	Kampung Tradisi	RU				1												1		1			3	
1265	Setiu	Caluk	Kg. Sungai Pinang	Kampung Tradisi	RU				1												1		1			3	
1266	Setiu	Caluk	Kg. Bukit Kecil	Kampung Tradisi	RU				1												1		1			3	
1267	Setiu	Caluk	Kg. Bukit Layat	Kampung Tradisi	RU				1			1									1					3	

BIL	DAERAH	MUKIM	KAMPUNG		GRID	TERAS 1		TERAS 2		TERAS 3							TERAS 4			TERAS 5	JUMLAH PENGLIBATAN KAMPUNG / 21 ANALISIS SPATIAL					
			NAMA	KATEGORI KAMPUNG		2	3	4	5	6	7	8	9	10	11	12	13	14	15	16		17	18	19	20	21
						HUTAN KOMUNITI	IKAN KOMUNITI	AMALAN HIJAU	RISIKO BENCAHA	BAS HENTI-HENTI	JALAN MASUK TURAP	JALAN DALAM TURAP	REBAKAN BANDAR	ZON PENAMPAN	RURAL REBOUND	AIR TANAH	BEKALAN AIR BERSIH	BEKALAN ELEKTRIK	INTERNET	SISA PEPEJAL		KEMUDAHAN BERGERAK	PERTANIAN	PERIKANAN	PENTERNAKAN	KAMPUNG ANGKAT
1319	Setiu	Pantai	Kg. Mangkok	Kampung Tradisi	RU				1											1					2	
1320	Setiu	Pantai	Kg. Gong Batu	Kampung Tradisi	R5				1												1				3	
1321	Setiu	Tasek	Kg. Bukit Kecil	Kampung Tradisi	UR				1																1	
1322	Setiu	Tasek	Kg. Bukit Maras	Kampung Tradisi	UR				1																1	
1323	Setiu	Tasek	Kg. Gong Kotok	Kampung Tradisi	UR				1	1															3	
1324	Setiu	Tasek	Kg. Kederang	Kampung Tradisi	UR				1	1				1											3	
1325	Setiu	Tasek	Kg. Permaisuri	Kampung Tradisi	UR				1																1	
1326	Setiu	Tasek	Kg. Banggol	Kampung Tradisi	UR				1																1	
1327	Setiu	Tasek	Kg. Bukit Kemudu	Kampung Tradisi	UR				1																1	
1328	Setiu	Tasek	Kg. Tasek	Kampung Tradisi	UR				1																1	
1329	Setiu	Tasek	Kg. Buluh Hilir	Kampung Tradisi	UR				1															1	2	
1330	Setiu	Tasek	Kg. Pak Kancil	Kampung Tradisi	UR				1																1	
1331	Setiu	Tasek	Kg. Putera Jaya	Kampung Tersusun	UR				1	1															3	
1332	Setiu	Tasek	Kg. Air Sejuk	Kampung Tradisi	UR				1	1															2	
1333	Setiu	Tasek	Kg. Bukit Abal	Kampung Tradisi	U1				1	1								1							3	
JUMLAH						2	7	65	1319	333	36	65	122	0	39	93	40	30	56	335	55	204	31	186	15	3033

22 TABURAN PEKAN MENGIKUT KATEGORI (m.s. 6-11, 6-12 & 6-22)
NEGERI TERENGGANU

BIL	DAERAH	PEKAN						
		NAMA PEKAN	KATEGORI				TERAS 2	
			A	B	C	D	PENGUKUHAN	BAS HENTI-HENTI
1	Besut	Pulau Perhentian Kecil			1		1	
2		Keruak				1	1	
3		Alur Lintang				1		
4		Alor Lintah		1				
5		Pengkalan Nyireh		1				
6		Jabi		1				
7		Pasir Akar		1				
8	Dungun	Durian Mentangau				1	1	
9		Jerangau		1				
10		Rantau Abang		1				
11		Ketengah Jaya	1					
12		Seberang Pintasan			1			
13	Hulu Terengganu	Kuala Telemong		1				
14		Pengkalan Gawi				1	1	1
15	Kemaman	Air Putih		1				
16		Kemasik		1				
17		Kijal		1				
18		Seri Bandi		1				1
19		Cheneh			1		1	1
20		Teluk Kalung			1			1
21	Kuala Nerus	Batu Enam		1				

22		Batu Rakit		1				
23		Maras		1				
24	Kuala Terengganu	Manir		1				
25		Pengadang Baru		1				
26		Tepoh		1				
27		Atas Tol		1				
28		Kedai Buloh		1				
29	Marang	Bukit Kor Rhu Rendang			1			
30		Bukit Payung	1					
31		Rusila	1					
32		Wakaf Tapai	1					
33		Binjai Rendah	1					
34	Setiu	Chalok Rahmat			1			
35		Seri Bangun				1	1	
36		Penarik				1	1	
37		Sungai Tong			1			
JUMLAH			5	20	7	5	7	4

**23 TABURAN PUSAT PERTUMBUHAN DESA (PPD) UNTUK CADANGAN NAIK TARAF (m.s. 6-16)
NEGERI TERENGGANU**

BIL	DAERAH	PUSAT PERTUMBUHAN DESA (PPD)						
		NAMA PPD	TIPOLOGI GRID DESA					
			U1	U2	UR	RU	R5	R6
1	Dungun	Jongok Batu						1
2		Kuala Jengal						1
3		Pasir Raja						1
4	Hulu Terengganu	Bukit Bading			1			
5		Durian Kassim			1			
6		Landas			1			
7		Pela			1			
8		Kampung Menerong				1		
9		Sekayu				1		
10	Kemaman	lbok			1			
11		Pasir Gajah			1			
12	Kuala Nerus	Pulau Redang						1
13	Marang	Pulau Kerengga			1			
14		Merchang				1		
15		Mercang					1	
16		Kampung Pulau Kerengga		1				
17	Setiu	Bintang			1			
18		Guntong Luar			1			
19		Hulu Seladang			1			
20		Kg. Sungai Las				1		
21		Merang				1		
22		Telaga Papan				1		
		JUMLAH	0	1	10	6	1	4

24 TABURAN PRODUK PELANCONGAN (m.s. 8-21)
NEGERI TERENGGANU

BIL	PRODUK PELANCONGAN DESA	EKO	AGRO
1	Air Panas La	1	
2	Air Terjun Chemerong	1	
3	Air Terjun Lata Tembakah	1	
4	Gunung Tebu	1	
5	Hutan Lipur Sekayu	1	
6	Pulau Bidong Laut	1	
7	Pulau Duyong	1	
8	Pulau Gemia	1	
9	Pulau Kapas	1	
10	Pulau Lang Tengah	1	
11	Pulau Perhentian Besar	1	
12	Pulau Perhentian Kecil	1	
13	Pulau Redang	1	
14	Pulau Tenggol	1	
15	Setiu Wetland	1	
16	Sungai Yak Yah Fireflies	1	
17	Tasik Kenyir	1	
JUMLAH		17	0

25 Warisan Desa Warta (m.s 8-22)

NEGERI TERENGGANU

Bil	Nama Produk	Jenis Warisan
1	Makam Sultan Zainal Abidin 1	Bangunan/Monumen
2	Makam Tok Belian Mahmud	Bangunan/Monumen
3	Makam Tok Gajah	Bangunan/Monumen
4	Makam Tok Panjang	Bangunan/Monumen
5	Makam Tok Pauh	Bangunan/Monumen
6	Makam Tok Pulau Manis	Bangunan/Monumen
7	Makam Tok Raja Re	Bangunan/Monumen
8	Masjid Abidin/Masjid Besar Kuala Terengganu	Bangunan/Monumen
9	Masjid Hiliran	Bangunan/Monumen
10	Rumah Tele, Perkarangan Muzium Negeri Terengganu	Bangunan/Monumen
11	Surau Jumhuriyah	Bangunan/Monumen
12	Ulik Mayang	Perubatan tradisi
13	Siri Neng Buah	Tokoh Orang Hidup_Penggiat Dan Pakar Rujuk Adat Budaya
14	Mek Jah Bt. Deris	Tokoh Orang Hidup_Penggiat Teater Tradisional Mak Yong
15	Keropok	Warisan Makanan
16	Nasi Dagang	Warisan Makanan
17	Opok-opok	Warisan Makanan
18	Sata	Warisan Makanan
19	Songket	Warisan Seni Halus
20	Tekat	Warisan Seni Halus
21	Rodat	Warisan Seni Persembahan Tarian

26 KORIDOR WARISAN DESA (m.s 8-23)
NEGERI TERENGGANU

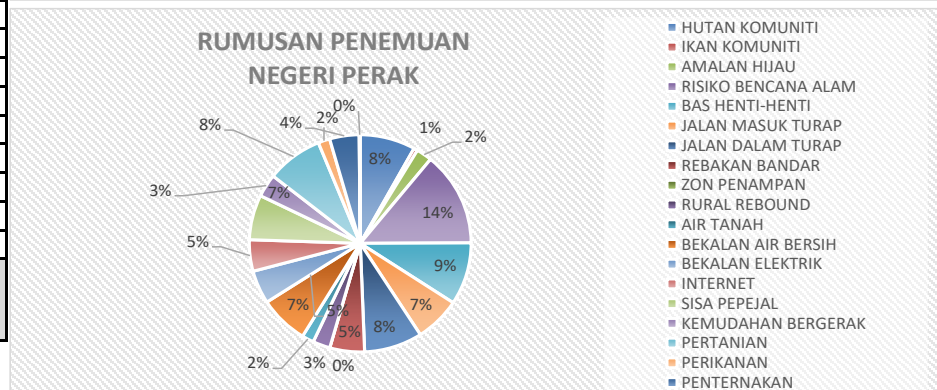
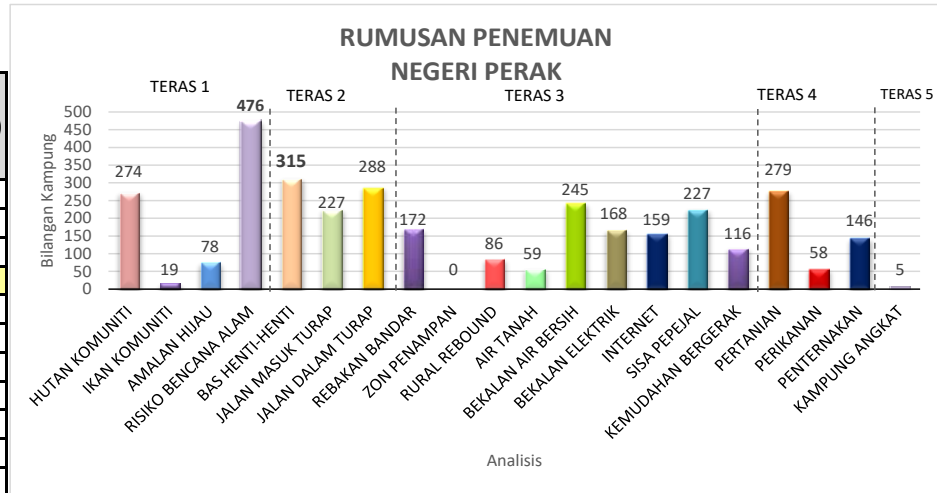
BIL	PRODUK WARISAN	JENIS WARISAN	
		TIDAK KETARA	KETARA
1	Tarian Balai	1	
2	Galah Panjang Gelap Cerah	1	
3	Songket	1	
4	Batik (Kuala Terengganu)	1	
5	Anyaman Mengkuang (Kuala Ibai)	1	
6	Ulik Mayang	1	
7	Bot (Pulau Duyong)	1	
8	Tembaga Putih (Kuala Terengganu)	1	
9	Ukiran Kayu (Besut)	1	1
10	Taman Negara		1
11	Air Terjun Sekayu		1
12	Air Terjut Bukit Belata, Kg. Renek		1
JUMLAH		9	4

27 INAP DESA (m.s 8-26)**NEGERI TERENGGANU**

BIL	NAMA HOMESTAY	STATUS KAMPUNG
1	Homestay FELCRA Keruak, Jerteh	KAMPUNG INDUK
2	Homestay Felda Selasih, Jerteh	KAMPUNG INDUK
3	Homestay Jerangau, Dungun	KAMPUNG INDUK
4	Homestay Kampung Buloh, Hulu Terengganu	KAMPUNG INDUK
5	Homestay Kampung Pasir Raja, Dungun	KAMPUNG INDUK
6	Homestay Pulau Duyong	KAMPUNG INDUK
7	Homestay Rhu 10, Setiu	KAMPUNG INDUK
8	Homestay Teluk Ketapang, Kuala Terengganu	KAMPUNG INDUK

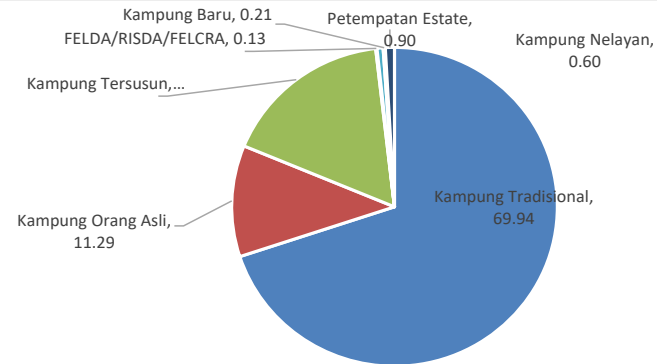
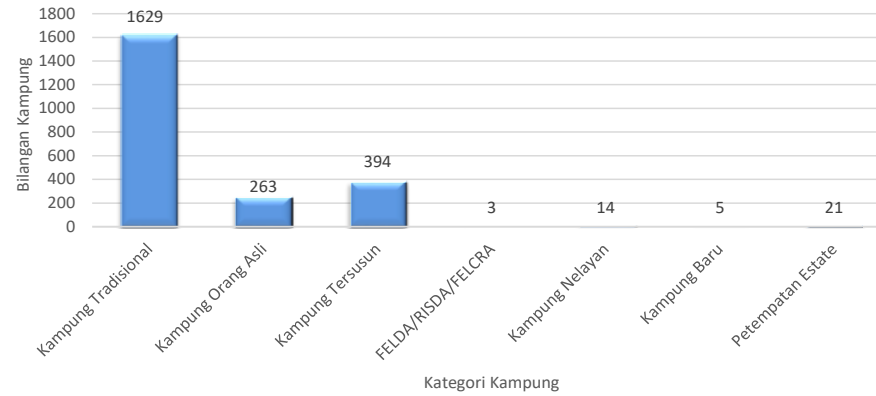
RUMUSAN PENEMUAN DASAR PERANCANGAN FIZIKAL DESA NEGARA NEGERI PERAK

BIL	TERAS	ANALISIS	BILANGAN KAMPUNG	PERATUS (%)	
1	1	HUTAN KOMUNITI	274	8.07	
2		IKAN KOMUNITI	19	0.56	
3		AMALAN HIJAU	78	2.30	
4		RISIKO BENCANA ALAM	476	14.01	
5	2	BAS HENTI-HENTI	315	9.27	
6		JALAN MASUK TURAP	227	6.68	
7		JALAN DALAM TURAP	288	8.48	
8	3	REBAKAN BANDAR	172	5.06	
9		ZON PENAMPAN	0	0.00	
10		RURAL REBOUND	86	2.53	
11		AIR TANAH	59	1.74	
12		BEKALAN AIR BERSIH	245	7.21	
13		BEKALAN ELEKTRIK	168	4.95	
14		INTERNET	159	4.68	
15		SISA PEPEJAL	227	6.68	
16		KEMUDAHAN BERGERAK	116	3.41	
17		4	PERTANIAN	279	8.21
18			PERIKANAN	58	1.71
19		5	PENTERNAKAN	146	4.30
20	KAMPUNG ANGKAT		5	0.15	
JUMLAH KESELURUHAN			3397	100	



**KATEGORI KAMPUNG
NEGERI PERAK**

BIL	KATEGORI KAMPUNG	BILANGAN KAMPUNG	PERATUS (%)
1	Kampung Tradisional	1629	69.94
2	Kampung Orang Asli	263	11.29
3	Kampung Tersusun	394	16.92
4	FELDA/RISDA/FELCRA	3	0.13
5	Kampung Nelayan	14	0.60
6	Kampung Baru	5	0.21
7	Petempatan Estate	21	0.90
JUMLAH KAMPUNG		2329	100

**KATEGORI KAMPUNG
NEGERI PERAK**

BIL	DAERAH	MUKIM	KAMPUNG		GRID	TERAS 1		TERAS 2		TERAS 3							TERAS 4			TERAS 5	JUMLAH PENGLIBATAN KAMPUNG / 21 ANALISIS SPATIAL						
			NAMA	1		HUTAN KOMUNITI	3	4	5	6	7	8	9	10	11	12	13	14	15	16		17	18	19	20	21	
																											IKAN KOMUNITI
1	Bagan Datok	Bagan Datok	Kg. Parit 1	Kampung Tradisi	U2																					1	
2	Bagan Datok	Hutan Melintang	Kg. Jawa	Kampung Tradisi	UR																						5
3	Bagan Datok	Hutan Melintang	Kg. Erong (KOA)	Kampung Orang Asli	R5																						3
4	Bagan Datok	Pekan Simpang Empat	Kg. Simpang 4	Kampung Tradisi	U1			1																			2
5	Batang Padang	Batang Padang	Kg. Berming	Kampung Tradisi	RU																						2
6	Batang Padang	Batang Padang	Taman Tapah Jaya	Kampung Tersusun	RU																						0
7	Batang Padang	Batang Padang	Kg. Batu Sepuluh	Kampung Orang Asli	RU																						0
8	Batang Padang	Batang Padang	Kg. Batu 7, Jln Pahang(KOA)	Kampung Orang Asli	RU	1																					2
9	Batang Padang	Batang Padang	Kg. Batu 9 Jln Pahang (KOA)	Kampung Orang Asli	RU																						1
10	Batang Padang	Batang Padang	Kg. Kuala Bot, Jln Pahang (KOA)	Kampung Orang Asli	RU				1																		1
11	Batang Padang	Batang Padang	Kg. Batu 19 Jln Pahang (KOA)	Kampung Orang Asli	RU					1																	2
12	Batang Padang	Batang Padang	Kg. Batu 18 Jln Pahang (KOA)	Kampung Orang Asli	RU																						3
13	Batang Padang	Batang Padang	Kg. Batu 17 Jln Pahang (KOA)	Kampung Orang Asli	RU																						2
14	Batang Padang	Batang Padang	Kg. Batu 14 Jln Pahang (KOA)	Kampung Orang Asli	RU																						1
15	Batang Padang	Batang Padang	Kg. Pos Musuh, Jln Pahang (KOA)	Kampung Orang Asli	RU				1	1																	4
16	Batang Padang	Batang Padang	Kg. Kuala Bemban, Jln Pahang (KOA)	Kampung Orang Asli	RU	1			1	1	1																6
17	Batang Padang	Batang Padang	Kg. Batu 8 Jln Pahang (KOA)	Kampung Orang Asli	RU	1																					2
18	Batang Padang	Batang Padang	Kg. Batu 6 (Bawah), Jln Pahang(KOA)	Kampung Orang Asli	RU	1																					2
19	Batang Padang	Batang Padang	Kg. Woh Intake, Jln Pahang (KOA)	Kampung Orang Asli	RU																						0
20	Batang Padang	Batang Padang	Kg. Sungai Sekam, Bt 17 (Dam), Jln Pahang	Kampung Orang Asli	RU					1	1																5
21	Batang Padang	Batang Padang	Kg. Sekam Lz Bt 17 Jln Pahang	Kampung Orang Asli	RU					1	1																4
22	Batang Padang	Batang Padang	Kg. Batu 15 Jln Pahang (KOA)	Kampung Tradisi	RU					1																	3
23	Batang Padang	Batang Padang	Kg. Batu 14 Jln Pahang (KOA)	Kampung Orang Asli	RU																						0
24	Batang Padang	Batang Padang	Kg. Batu 13 Jln Pahang (KOA)	Kampung Orang Asli	RU																						1
25	Batang Padang	Batang Padang	Kg. Batu Sembilan	Kampung Orang Asli	RU																						0
26	Batang Padang	Batang Padang	Kg. Sungai Bot,Jln Pahang (KOA)	Kampung Orang Asli	RU																						0
27	Batang Padang	Batang Padang	Kg. Sungai Tidong, Jln Pahang (KOA)	Kampung Orang Asli	RU	1																					1
28	Batang Padang	Batang Padang	Kg. Batu 7 Jalan Pahang (KOA)	Kampung Orang Asli	RU																						1
29	Batang Padang	Batang Padang	Kg. Sungai Rensak bt 7, Jln Pahang(KOA)	Kampung Orang Asli	RU	1																					1
30	Batang Padang	Batang Padang	Kg. Chedon, Jln Pahang(KOA)	Kampung Orang Asli	RU	1				1																	2
31	Batang Padang	Batang Padang	Kg. Sungai Odak, Jln Pahang(KOA)	Kampung Orang Asli	RU	1				1																	2
32	Batang Padang	Batang Padang	Kg. Kenderong, Jln Pahang(KOA)	Kampung Orang Asli	RU					1																	1
33	Batang Padang	Batang Padang	Kg. Pos Who, Jln Pahang(KOA)	Kampung Orang Asli	RU																						2
34	Batang Padang	Batang Padang	Kg. Ampang Who, Jln Pahang(KOA)	Kampung Orang Asli	RU	1				1																	4
35	Batang Padang	Batang Padang	Kg. Batu 6 (Atas), Jln Pahang(KOA)	Kampung Orang Asli	RU	1																					3
36	Batang Padang	Batang Padang	Kg. Batu 5, Jln Pahang(KOA)	Kampung Orang Asli	RU																						0
37	Batang Padang	Batang Padang	Kg. Batu Tujuh	Kampung Tersusun	RU	1																					2
38	Batang Padang	Batang Padang	Kg. Titi Besi / Kg Sembilan	Kampung Tradisi	RU																						2
39	Batang Padang	Batang Padang	Kg. India	Kampung Tradisi	R5																						2
40	Batang Padang	Batang Padang	Kg. Zainab	Kampung Tradisi	R5																						2
41	Batang Padang	Batang Padang	Kg. Sungai Selisih	Kampung Tradisi	R5																						0
42	Batang Padang	Batang Padang	Kg. Berumin	Kampung Tradisi	R5																						0
43	Batang Padang	Batang Padang	Kg. Batu Melintang	Kampung Tradisi	R5																						1
44	Batang Padang	Batang Padang	Kg. Kenoh, Jln Pahang(KOA)	Kampung Orang Asli	R5																						2
45	Batang Padang	Batang Padang	Kg. Batu 25, Jln Pahang (KOA)	Kampung Orang Asli	R5																						1
46	Batang Padang	Batang Padang	Kg. Batu 24, Jln Pahang (KOA)	Kampung Orang Asli	R5																						4
47	Batang Padang	Batang Padang	Kg. Batu 23, Jln Pahang (KOA)	Kampung Orang Asli	R5																						2
48	Batang Padang	Batang Padang	Kg. Batu 21, Jln Pahang (KOA)	Kampung Orang Asli	R5																						3
49	Batang Padang	Batang Padang	Kg. Batu 20, Jln Pahang (KOA)	Kampung Orang Asli	R5																						4
50	Batang Padang	Batang Padang	Kg. Batu 16 Jln Pahang (KOA)	Kampung Orang Asli	R5																						3

BIL	DAERAH	MUKIM	KAMPUNG		GRID	TERAS 1		TERAS 2		TERAS 3							TERAS 4			TERAS 5	JUMLAH PENGLIBATAN KAMPUNG / 21 ANALISIS SPATIAL							
			NAMA	KATEGORI KAMPUNG		2	3	4	5	6	7	8	9	10	11	12	13	14	15	16		17	18	19	20	21		
						HUTAN KOMUNITI	IKAN KOMUNITI	AWALAN HIJAU	RISIKO BENCANA	BAS HENTI-HENTI	JALAN MASUK TURAP	JALAN DALAM TURAP	REBAKAN BANDAR	ZON PEMAMPAN	RURAL REBOUND	AIR TANAH	BEKALAN AIR BERSIH	BEKALAN ELEKTRIK	INTERNET	SISA PEPAJAL		KEMUDAHAN BERGERAK	PERTANIAN	PERIKANAN	PENTERNAKAN	KAMPUNG ANGKAT		
102	Batang Padang	Batang Padang	Kg. Sungai Samak Bt 1, Jln Pahang(KOA)	Kampung Orang Asli	U2					1	1						1											3
103	Batang Padang	Batang Padang	Kg. Kuala Telom, Jln Pahang(KOA)	Kampung Orang Asli	U2						1	1					1	1										4
104	Batang Padang	Batang Padang	Kg. Batu 3, Jln Pahang(KOA)	Kampung Orang Asli	U2					1	1	1					1	1										5
105	Batang Padang	Batang Padang	Kg. Batu 3, Jln Pahang(KOA)	Kampung Orang Asli	U2												1											1
106	Batang Padang	Batang Padang	Kg. Sungai Isoi, Jln Pahang(KOA)	Kampung Orang Asli	U2					1	1	1					1											4
107	Batang Padang	Batang Padang	Kg. Sungai Merah(KOA)	Kampung Orang Asli	U2																							2
108	Batang Padang	Batang Padang	Kg. Groyang, Jln Pahang(KOA)	Kampung Orang Asli	U2						1	1																2
109	Batang Padang	Batang Padang	Kg. Lubuk Gaharu, Jln Pahang (KOA)	Kampung Orang Asli	U2					1		1						1										3
110	Batang Padang	Batang Padang	Kg. Kuala Who	Kampung Tradisi	U2																							0
111	Batang Padang	Batang Padang	Kg. Batu 1, Jalan Pahang	Kampung Tradisi	U2																							0
112	Batang Padang	Batang Padang	Taman Perdana	Kampung Tersusun	U2								1															1
113	Batang Padang	Batang Padang	Kg. Batu 5	Kampung Tradisi	U2																							0
114	Batang Padang	Batang Padang	Taman Indah	Kampung Tersusun	U2																							0
115	Batang Padang	Batang Padang	Kg. Sungai Gading	Kampung Tersusun	U2																							0
116	Batang Padang	Bidor	Kg. Sungai Perah	Kampung Tersusun	R5									1					1									2
117	Batang Padang	Bidor	Kg. Tersusun Kampung Poh	Kampung Tersusun	R5									1						1	1							3
118	Batang Padang	Bidor	Kg. Kuala Gepai	Kampung Tradisi	R5									1					1	1		1						4
119	Batang Padang	Bidor	Kg. Poh	Kampung Tradisi	R5									1				1		1								3
120	Batang Padang	Bidor	Kg. Senta (KOA)	Kampung Orang Asli	R5									1					1									2
121	Batang Padang	Bidor	Kg. Gepai (KOA)	Kampung Orang Asli	R5									1					1									2
122	Batang Padang	Bidor	Kg. Sanding (KOA)	Kampung Orang Asli	R5					1				1	1	1			1									5
123	Batang Padang	Bidor	Kg. Poh Tambahan	Kampung Tersusun	R5						1			1	1				1	1								5
124	Batang Padang	Bidor	Taman Botani	Kampung Tersusun	R5														1	1								1
125	Batang Padang	Bidor	Kg. Pasir Tambahan	Kampung Tradisi	R5													1		1								2
126	Batang Padang	Bidor	Kg. Rumah Pangsa Seri Bidor	Kampung Tersusun	R6															1								1
127	Batang Padang	Bidor	Kg. Dato Kamaruddin Tambahan	Kampung Tersusun	U2																							0
128	Batang Padang	Bidor	Kg. Kem Bat 3 PGA Bidor	Kampung Tersusun	U2					1																		1
129	Batang Padang	Bidor	Taman Seri Bunga	Kampung Tersusun	U2					1																		1
130	Batang Padang	Bidor	Taman Seri Bidor	Kampung Tersusun	U2							1																1
131	Batang Padang	Bidor	Kg. Tambahan Bidor Stesyen II	Kampung Tersusun	U1							1																1
132	Batang Padang	Bidor	Kg. Lembah	Kampung Tradisi	U1																							0
133	Batang Padang	Bidor	Kg. Pasir Jalan Teluk Intan	Kampung Tradisi	U1							1																1
134	Batang Padang	Bidor	Kg. Cegar Tambahan	Kampung Tersusun	U1														1									2
135	Batang Padang	Bidor	Kg. Jalan Paku	Kampung Tradisi	U1																							0
136	Batang Padang	Bidor	Kg. Baru Pekan Pasir	Kampung Tersusun	U1						1																	1
137	Batang Padang	Bidor	Kg. Rahmat	Kampung Tersusun	U1																							0
138	Batang Padang	Bidor	Kg. Serentang	Kampung Tradisi	U1																							0
139	Batang Padang	Bidor	Kg. Tersusun Bekas Perajurit	Kampung Tersusun	U1																							0
140	Batang Padang	Bidor	Kg. Dato Kamaruddin	Kampung Tersusun	U1																							1
141	Batang Padang	Bidor	Kg. Tersusun Serentang Baru	Kampung Tersusun	U1																							0
142	Batang Padang	Bidor	Kg. Petalin Baru	Kampung Tradisi	U1								1															1
143	Batang Padang	Bidor	Kg. Chegar	Kampung Tradisi	U1						1									1								2
144	Batang Padang	Bidor	Kg. Petalin	Kampung Tradisi	U1																							0
145	Batang Padang	Bidor	Kg. Serentang Baru	Kampung Tradisi	U1																							0
146	Batang Padang	Bidor	Kg. Tersusun BMT	Kampung Tersusun	U1																							0
147	Batang Padang	Bidor	Kg. Pasir Jalan Poh	Kampung Tradisi	U1								1															1
148	Batang Padang	Bidor	Kg. Masjid	Kampung Tradisi	U1																							2
149	Batang Padang	Bidor	Kg. Pasir	Kampung Tradisi	U1														1									0
150	Batang Padang	Bidor	Taman Bidor Damansara	Kampung Tersusun	U1																							0
151	Batang Padang	Bidor	Taman Bidor Intan	Kampung Tersusun	U1																							0
152	Batang Padang	Bidor	Taman Desa Damai	Kampung Tersusun	U1																							1

BIL	DAERAH	MUKIM	KAMPUNG NAMA	1 KATEGORI KAMPUNG	GRID	TERAS																	JUMLAH PENGLIBATAN KAMPUNG / 21 ANALISIS SPATIAL				
						2	3	4	5	6	7	8	9	10	11	12	13	14	15	16	17	18		19	20	21	
						HUTAN KOMUNITI	IKAN KOMUNITI	AWALAN HAJAU	RISIKO BENCANA	BAS HENTI-HENTI	JALAN MASUK TURAP	JALAN DALAM TURAP	REBAKAN BANDAR	ZON PEMAMPAAN	RURAL REBOUND	AIR TANAH	BEKALAN AIR BERSIH	BEKALAN ELEKTRIK	INTERNET	SISA PEPEJAL	KEMUDAHAN BERGERAK	PERTANIAN	PERIKANAN	PENTERNAKAN	KAMPUNG ANGGAT		
204	Batang Padang	Chenderiang	Kg. Baru Simpang Chenderia	Kampung Tersusun	U2																					0	
205	Batang Padang	Chenderiang	Kg. Sungai Kroh (KOA)	Kampung Orang Asli	U2					1	1															2	
206	Batang Padang	Chenderiang	Kg. Sungai Kurong Dalam (KOA)	Kampung Orang Asli	U2					1																1	
207	Batang Padang	Chenderiang	Kg. Sekolah	Kampung Tradisi	U2																					0	
208	Batang Padang	Chenderiang	Kg. Tersusun Muhibbah Banir Es	Kampung Tersusun	U2					1																1	
209	Batang Padang	Chenderiang	Kg. Sungai Lesung	Kampung Tradisi	U1																					0	
210	Batang Padang	Chenderiang	Kg. Air Semambu	Kampung Tradisi	U1					1																1	
211	Batang Padang	Chenderiang	Kg. Batu 3 Temoh	Kampung Tradisi	U1																					0	
212	Batang Padang	Chenderiang	Kg. Sungai Bindu (KOA)	Kampung Orang Asli	U1																					0	
213	Batang Padang	Chenderiang	Kg. Temoh Stesen	Kampung Tradisi	U1					1																2	
214	Batang Padang	Chenderiang	Kg. Tersusun Batu 3 Temoh	Kampung Tersusun	U1					1										1						2	
215	Batang Padang	Chenderiang	Kg. Sungai Kurung	Kampung Tradisi	U1															1						1	
216	Batang Padang	Chenderiang	Kg. Pasir Batu Masjid	Kampung Tersusun	U1																					0	
217	Batang Padang	Chenderiang	Taman Sejahtera	Kampung Tersusun	U1					1																1	
218	Batang Padang	Chenderiang	Taman Permai Mambang Diawan	Kampung Tersusun	U1															1						1	
219	Batang Padang	Chenderiang	Kg. Haji Dahalan	Kampung Tradisi	U1					1																1	
220	Batang Padang	Chenderiang	Kg. Sek Temoh (KOA)	Kampung Orang Asli	U1													1								1	
221	Batang Padang	Chenderiang	Kg. Haji Ariff	Kampung Tradisi	U1																					0	
222	Batang Padang	Chenderiang	Kg. Sungai Dadeh	Kampung Tradisi	U1																					0	
223	Batang Padang	Chenderiang	Kg. Sungai Ketiau	Kampung Tradisi	U1					1																1	
224	Batang Padang	Chenderiang	Kg. Sungai Kuring Tengah	Kampung Tradisi	U1																					0	
225	Batang Padang	Chenderiang	Kg. Belakang Kedai	Kampung Tradisi	U1																					0	
226	Batang Padang	Chenderiang	Kg. Hadapan Stesyen	Kampung Tradisi	U1																					0	
227	Batang Padang	Chenderiang	Kg. Sungai Kurung Luar	Kampung Tradisi	U1																					0	
228	Batang Padang	Chenderiang	Kg. S.M.T.D	Perumahan Estate	U1					1																1	
229	Batang Padang	Chenderiang	Kg. Perak	Kampung Tradisi	U1																					0	
230	Batang Padang	Chenderiang	Kg. Masjid	Kampung Tradisi	U1																					0	
231	Batang Padang	Sungkai	Kg. Perlok	Kampung Tradisi	UR																					0	
232	Batang Padang	Sungkai	Kg. Tersusun Muhibbah	Kampung Tersusun	UR																					0	
233	Batang Padang	Sungkai	Kg. Pekan Lama	Kampung Tradisi	UR							1														1	
234	Batang Padang	Sungkai	Kg. Tersusun Aatin	Kampung Tersusun	UR					1																1	
235	Batang Padang	Sungkai	Kg. Gajah	Kampung Tradisi	UR							1														1	
236	Batang Padang	Sungkai	Kg. Haji	Kampung Tradisi	UR							1														1	
237	Batang Padang	Sungkai	Kg. Gimbol	Kampung Tradisi	UR							1														1	
238	Batang Padang	Sungkai	Kg. Seberang	Kampung Tradisi	UR						1	1					1	1								5	
239	Batang Padang	Sungkai	Kg. Ladang Narbrough	Perumahan Estate	UR						1	1			1											3	
240	Batang Padang	Sungkai	Kg. Ladang Batu 3	Perumahan Estate	UR					1	1	1														3	
241	Batang Padang	Sungkai	Kg. Ladang Kum Garden	Perumahan Estate	UR					1	1	1														3	
242	Batang Padang	Sungkai	Kg. Ladang Bikam	Perumahan Estate	UR						1	1														2	
243	Batang Padang	Sungkai	Taman Desa Idaman	Kampung Tersusun	UR						1	1	1				1	1								5	
244	Batang Padang	Sungkai	Kg. Menderang	Kampung Tradisi	UR										1											1	
245	Batang Padang	Sungkai	Kg. Menderang 1 (KOA)	Kampung Orang Asli	UR								1													1	
246	Batang Padang	Sungkai	Kg. Menderang 2 (KOA)	Kampung Orang Asli	UR											1										1	
247	Batang Padang	Sungkai	Kg. Tidong, RPS Jernang (KOA)	Kampung Orang Asli	UR					1	1									1						4	
248	Batang Padang	Sungkai	Kg. Gamus, RPS Jernang (KOA)	Kampung Orang Asli	UR					1	1				1					1						4	
249	Batang Padang	Sungkai	Kg. Ras, RPS Jernang (KOA)	Kampung Orang Asli	UR					1	1				1					1						4	
250	Batang Padang	Sungkai	Kg. Kejau, RPS Jernang (KOA)	Kampung Orang Asli	UR					1	1															2	
251	Batang Padang	Sungkai	Kg. Sat, RPS Jernang (KOA)	Kampung Orang Asli	UR					1	1			1			1									5	
252	Batang Padang	Sungkai	Kg. Ladang Sungai Klah	Perumahan Estate	UR					1	1															2	
253	Batang Padang	Sungkai	Kg. Rahmat, Changkat Sulaiman	Kampung Tradisi	UR					1	1									1	1					4	
254	Batang Padang	Sungkai	Kg. Klah Baru	Kampung Tradisi	UR																						0

BIL	DAERAH	MUKIM	KAMPUNG		GRID	TERAS 1		TERAS 2		TERAS 3							TERAS 4			TERAS 5	JUMLAH PENGLIBATAN KAMPUNG / 21 ANALISIS SPATIAL				
			NAMA	KATEGORI KAMPUNG		HUTAN KOMUNITI	IKAN KOMUNITI	AWALAN HILAU	RISIKO BENCANA	BAS HENTI-HENTI	JALAN MASUK TURAP	JALAN DALAM TURAP	REBAKAN BANDAR	ZON PEMAMPAN	RURAL REBOUND	AIR TANAH	BEKALAN AIR BERSIH	BEKALAN ELEKTRIK	INTERNET	SISA PEPAJAL		KEMUDAHAN BERGERAK	PERTANIAN	PERIKANAN	PENTERNAKAN
306	Hulu Perak	Durian Pipit	Kg. Batu Ring	Kampung Tradisi	RU																				1
307	Hulu Perak	Durian Pipit	Kg. Durian Lubuk	Kampung Tradisi	RU	1																			4
308	Hulu Perak	Durian Pipit	Kg. Bukit Berapit	Kampung Tradisi	RU																				1
309	Hulu Perak	Durian Pipit	Kg. Paya	Kampung Tradisi	RU																				0
310	Hulu Perak	Durian Pipit	Kg. Dusun	Kampung Tradisi	RU																				2
311	Hulu Perak	Gerik	Kg. RBK Air Panas	Kampung Tersusun	RU	1																			1
312	Hulu Perak	Gerik	Kg. Tok Ya (Bongol Berangan)	Kampung Tradisi	RU	1																			3
313	Hulu Perak	Gerik	Kg. Ulu Kenderong	Kampung Tradisi	RU	1																			2
314	Hulu Perak	Gerik	Kg. Gerik	Kampung Tradisi	RU	1																			3
315	Hulu Perak	Gerik	Kg. Air Panas	Kampung Tradisi	RU	1																			3
316	Hulu Perak	Gerik	Kg. Ulu Gerik (KOA)	Kampung Orang Asli	RU	1																			3
317	Hulu Perak	Gerik	Kg. Air Jernih	Kampung Tradisi	RU	1																			2
318	Hulu Perak	Gerik	Kg. Tanjung Rambai	Kampung Tradisi	RU	1																			1
319	Hulu Perak	Gerik	Kg. Kaki Bukit	Kampung Tradisi	RU	1																			2
320	Hulu Perak	Gerik	Kg. PPRT Tawai	Kampung Tradisi	RU	1																			1
321	Hulu Perak	Gerik	Kg. Tawai	Kampung Tradisi	RU	1																			1
322	Hulu Perak	Gerik	Kg. Tanjung Sejarah	Kampung Tradisi	RU	1																			1
323	Hulu Perak	Gerik	Kg. Sira Kulim	Kampung Tradisi	RU	1																			3
324	Hulu Perak	Gerik	Kg. Baru Ganda	Kampung Tradisi	RU	1																			2
325	Hulu Perak	Gerik	Kg. Pecah Batu	Kampung Tradisi	RU	1																			0
326	Hulu Perak	Gerik	Kg. Umbut	Kampung Tradisi	RU	1																			0
327	Hulu Perak	Gerik	Kg. Durian Burung	Kampung Tradisi	RU	1																			2
328	Hulu Perak	Gerik	Kg. Tanjung Kelat	Kampung Tradisi	RU	1																			1
329	Hulu Perak	Gerik	Kg. Bongor	Kampung Tradisi	RU	1																			0
330	Hulu Perak	Gerik	Kg. Air Terap	Kampung Tradisi	RU	1																			3
331	Hulu Perak	Gerik	Kg. Jerai	Kampung Tradisi	R6																				0
332	Hulu Perak	Gerik	Kg. Sira Panas bersia Lama	Kampung Tradisi	R6																				3
333	Hulu Perak	Gerik	Kg. Pusat Pentadbiran RPS Kemar	Kampung Tradisi	U2	1																			4
334	Hulu Perak	Gerik	Kg. Bukit Marikan	Kampung Tradisi	U2	1																			1
335	Hulu Perak	Gerik	Kg. Pulau Belayar	Kampung Tradisi	U2	1																			1
336	Hulu Perak	Gerik	Kg. Ganda Temenggor	Kampung Tradisi	U2	1																			0
337	Hulu Perak	Gerik	Kg. Padang Kunyit	Kampung Tradisi	U2	1																			1
338	Hulu Perak	Gerik	Kg. Tersusun Bandariang	Kampung Tradisi	U2	1																			1
339	Hulu Perak	Gerik	Kg. Batu 6 Bandariang	Kampung Tradisi	U2	1																			1
340	Hulu Perak	Gerik	Kg. Bagan Baru Bersia Lama	Kampung Tradisi	U2	1																			0
341	Hulu Perak	Gerik	Kg. Kuala Kenderong	Kampung Tradisi	U2	1																			3
342	Hulu Perak	Gerik	Kg. Bersia Tengah, Bersia Lama	Kampung Tradisi	U2	1																			0
343	Hulu Perak	Gerik	Kg. Kenderong/Kuala Kenderong	Kampung Tradisi	U2	1																			2
344	Hulu Perak	Gerik	Kg. Padang	Kampung Tradisi	U2	1																			2
345	Hulu Perak	Gerik	Kg. Chenawin (KOA)	Kampung Orang Asli	U2	1																			4
346	Hulu Perak	Gerik	Kg. Felda Bersia Peringkat 3	Kampung FELDA	U2	1																			0
347	Hulu Perak	Gerik	Kg. Felda Bersia Peringkat 2	Kampung FELDA	U2	1																			0
348	Hulu Perak	Gerik	Kg. Lalang	Kampung Tradisi	U2	1																			0
349	Hulu Perak	Gerik	Kg. Padang Lalang	Kampung Tradisi	U2	1																			2
350	Hulu Perak	Gerik	Kg. Bendariang	Kampung Tradisi	U2	1																			1
351	Hulu Perak	Gerik	Kg. Felda Bersia Peringkat 1	Kampung FELDA	U2	1																			1
352	Hulu Perak	Gerik	Kg. Tanjong Jerai	Kampung Tradisi	U2	1																			3
353	Hulu Perak	Gerik	Kg. Air Kelat	Kampung Tradisi	U2	1																			2
354	Hulu Perak	Gerik	Kg. Bersia/ Bersia lama	Kampung Tradisi	U2	1																			0
355	Hulu Perak	Gerik	Kg. Sungai Temini (KOA)	Kampung Orang Asli	U2	1																			3
356	Hulu Perak	Gerik	Kg. Sungai Rengat	Kampung Orang Asli	U2	1																			5

BIL	DAERAH	MUKIM	KAMPUNG		GRID	TERAS 1		TERAS 2			TERAS 3							TERAS 4			TERAS 5	JUMLAH PENGLIBATAN KAMPUNG / 21 ANALISIS SPATIAL																	
			NAMA	KATEGORI KAMPUNG		HUTAN KOMUNITI	IKAN KOMUNITI	AWALAN HIJAU	RISIKO BENCANA	BAS HENT-HENTI	JALAN MASUK TURAP	JALAN DALAM TURAP	REBAKAN BANDAR	ZON PEMAMPAN	RURAL REBOUND	AIR TANAH	BEKALAN AIR BERSIH	BEKALAN ELEKTRIK	INTERNET	SISA PEPAJAL	KEMUDAHAN BERGERAK		PERTANIAN	PERIKAMAN	PENTERNAKAN	KAMPUNG ANGKAT													
																											1	2	3	4	5	6	7	8	9	10	11	12	13
408	Hulu Perak	Kerunai	Kg. Pahat Dalam	Kampung Tradisi	RU																																		2
409	Hulu Perak	Kerunai	Kg. Tanjung Kekabu	Kampung Tradisi	RU																																	0	
410	Hulu Perak	Kerunai	Kg. Kledang	Kampung Tradisi	RU	1																																2	
411	Hulu Perak	Kerunai	Kg. Chorong	Kampung Tradisi	RU						1																											3	
412	Hulu Perak	Kerunai	Kg. Banggol Sekawan	Kampung Tradisi	RU	1																																2	
413	Hulu Perak	Kerunai	Kg. Padang Stang Hulu	Kampung Tradisi	RU		1																															2	
414	Hulu Perak	Kerunai	Kg. Padang Stang Hilir	Kampung Tradisi	RU				1																													2	
415	Hulu Perak	Kerunai	Kg. Jalan Teluk Janih	Kampung Tradisi	RU																																	0	
416	Hulu Perak	Kerunai	Kg. Baru Lalang	Kampung Tradisi	R5																																	0	
417	Hulu Perak	Kerunai	Kg. Pahit Tengah	Kampung Tradisi	R5	1																																3	
418	Hulu Perak	Kerunai	Kg. Pahit Luar	Kampung Tradisi	R5	1																																1	
419	Hulu Perak	Kerunai	Kg. Kuala Kuak	Kampung Tradisi	R5	1																																2	
420	Hulu Perak	Kerunai	Kg. Piang	Kampung Tradisi	R5	1																																4	
421	Hulu Perak	Kerunai	Kg. Tun Saban	Kampung Tersusun	R5	1											1	1	1																			1	
422	Hulu Perak	Kerunai	Kg. Tersusun Alai	Kampung Tersusun	R5	1			1																													3	
423	Hulu Perak	Kerunai	Kg. Tuku	Kampung Tradisi	R5				1	1	1																											4	
424	Hulu Perak	Kerunai	Kg. Alai	Kampung Tradisi	R5	1			1																													3	
425	Hulu Perak	Kerunai	Kg. Bukit Ruyong	Kampung Tradisi	R5	1				1	1																											5	
426	Hulu Perak	Lenggong	Kg. Tasek	Kampung Tradisi	UR	1								1																								2	
427	Hulu Perak	Lenggong	Kg. Ulu Lenggong	Kampung Tradisi	UR	1							1																									2	
428	Hulu Perak	Lenggong	Kg. Banggol Chenderai	Kampung Tradisi	UR	1								1																								2	
429	Hulu Perak	Lenggong	Kg. Masjid Jamek	Kampung Tradisi	UR	1								1																								2	
430	Hulu Perak	Lenggong	Kg. Senderelai	Kampung Tradisi	UR	1																																1	
431	Hulu Perak	Lenggong	Kg. Sira Rambutan	Kampung Tradisi	UR	1																																1	
432	Hulu Perak	Lenggong	Kg. Teluk Batu Hilir	Kampung Tradisi	UR										1																							1	
433	Hulu Perak	Lenggong	Kg. Sira Puteh	Kampung Tradisi	UR	1																																1	
434	Hulu Perak	Lenggong	Kg. Sira Haji Putih	Kampung Tradisi	UR	1								1																								3	
435	Hulu Perak	Lenggong	Kg. Sekolah Perempuan	Kampung Tradisi	UR																																	0	
436	Hulu Perak	Lenggong	Kg. Sekolah Arab	Kampung Tradisi	UR	1																																1	
437	Hulu Perak	Lenggong	Kg. Palong	Kampung Tradisi	UR																																	0	
438	Hulu Perak	Lenggong	Kg. Kubang Jambu Luar	Kampung Tradisi	UR	1								1																								2	
439	Hulu Perak	Lenggong	Kg. Kubang Jambu Hulu	Kampung Tradisi	UR																																	0	
440	Hulu Perak	Lenggong	Kg. Kubang Jambu Hilir	Kampung Tradisi	UR	1									1																							2	
441	Hulu Perak	Lenggong	Kg. Telok Batu	Kampung Tradisi	UR																																	1	
442	Hulu Perak	Lenggong	Kg. Temeleng	Kampung Tradisi	UR	1																																2	
443	Hulu Perak	Lenggong	Kg. Chepor	Kampung Tradisi	UR																																	1	
444	Hulu Perak	Lenggong	Kg. Belakang Pekan	Kampung Tradisi	UR																																	0	
445	Hulu Perak	Lenggong	Kg. Cherakoh	Kampung Tradisi	UR										1																							1	
446	Hulu Perak	Lenggong	Kg. Terususun Bukit Raja	Kampung Tradisi	UR																																	0	
447	Hulu Perak	Lenggong	Kg. Sira	Kampung Tradisi	UR	1																																6	
448	Hulu Perak	Lenggong	Kg. Bukit	Kampung Tradisi	UR																																	0	
449	Hulu Perak	Lenggong	Kg. Kota	Kampung Tradisi	UR	1									1																							2	
450	Hulu Perak	Lenggong	Kg. Hilir Bukit Sapi	Kampung Tradisi	RU	1																																3	
451	Hulu Perak	Lenggong	Kg. Ulu Jepai	Kampung Tradisi	RU	1																																3	
452	Hulu Perak	Lenggong	Kg. Gua Badak	Kampung Tradisi	RU	1																																1	
453	Hulu Perak	Lenggong	Kg. Gelok	Kampung Tradisi	RU	1																																2	
454	Hulu Perak	Lenggong	Kg. Baru Gelok	Kampung Tradisi	RU	1																																3	
455	Hulu Perak	Lenggong	Kg. Rambong	Kampung Tradisi	RU	1																																3	
456	Hulu Perak	Lenggong	Kg. Masjid Lama	Kampung Tradisi	RU	1																																1	
457	Hulu Perak	Lenggong	Kg. Air Ibol	Kampung Tradisi	RU	1																																2	
458	Hulu Perak	Lenggong	Kg. Lubuk Chupak	Kampung Orang Asli	RU																																	2	

BIL	DAERAH	MUKIM	KAMPUNG		GRID	TERAS																	JUMLAH PENGLIBATAN KAMPUNG / 21 ANALISIS SPATIAL			
			NAMA	KATEGORI KAMPUNG		2	3	4	5	6	7	8	9	10	11	12	13	14	15	16	17	18		19	20	21
						HUTAN KOMUNITI	IKAN KOMUNITI	AWALAN HIJAU	RISIKO BENCANA	BAS HENTI-HENTI	JALAN MASUK TURAP	JALAN DALAM TURAP	REBAKAN BANDAR	ZON PENAMPAN	RURAL REBOUND	AIR TANAH	BEKALAN AIR BERSIH	BEKALAN ELEKTRIK	INTERNET	SISA PEPEJAL	KEMUDAHAN BERGERAK	PERTANIAN	PERIKAMAN	PENTERNAKAN	KAMPUNG ANGKAT	
509	Hulu Perak	Pengkalan Hulu	Kg. Simpang Kuak	Kampung Tradisi	U2	1																				2
510	Hulu Perak	Pengkalan Hulu	Kg. Kuak Hulu	Kampung Tradisi	U2	1																				1
511	Hulu Perak	Pengkalan Hulu	Kg. Selarong	Kampung Tradisi	U2	1							1													2
512	Hulu Perak	Pengkalan Hulu	Kg. Tanjung Luas	Kampung Tradisi	U2	1			1		1															3
513	Hulu Perak	Pengkalan Hulu	Kg. Simpang Pulai	Kampung Tradisi	U2			1					1													2
514	Hulu Perak	Pengkalan Hulu	Kg. Padang Kota	Kampung Tradisi	U2								1													1
515	Hulu Perak	Pengkalan Hulu	Kg. Baru Air Panas	Kampung Tradisi	U2	1																				1
516	Hulu Perak	Pengkalan Hulu	Kg. Bukit Serdang	Kampung Tradisi	U2	1																				1
517	Hulu Perak	Pengkalan Hulu	Kg. Air Panas	Kampung Tradisi	U2	1			1																	2
518	Hulu Perak	Pengkalan Hulu	Kg. Pulai	Kampung Tradisi	U2																					0
519	Hulu Perak	Temelong	Kg. Lahar	Kampung Tradisi	UR	1							1													2
520	Hulu Perak	Temelong	Kg. Bukit Nangka	Kampung Tradisi	UR	1							1													2
521	Hulu Perak	Temengor	Kg. Banun	Kampung Orang Asli	R6	1					1	1					1		1		1	1				7
522	Hulu Perak	Temengor	Kg. Chuwau	Kampung Orang Asli	R6	1					1	1					1		1		1	1				7
523	Hulu Perak	Temengor	Kg. Lediau	Kampung Orang Asli	R6	1					1	1					1		1		1	1				7
524	Hulu Perak	Temengor	Kg. Sungai Tengah (KOA)	Kampung Orang Asli	R6	1					1	1					1		1		1	1				6
525	Hulu Perak	Temengor	Kg. Penderas (KOA)	Kampung Orang Asli	R6	1					1	1					1				1					5
526	Hulu Perak	Temengor	Kg. Katong (KOA)	Kampung Orang Asli	R6	1					1	1					1				1					6
527	Hulu Perak	Temengor	Kg. Badak	Kampung Orang Asli	R6	1					1	1					1		1		1	1				7
528	Hulu Perak	Temengor	Kg. Sungai Tiang (RPS Banun)	Kampung Orang Asli	R6	1					1	1					1		1		1	1				5
529	Hulu Perak	Temengor	Kg. Desa Pelanlongan	Kampung Orang Asli	R6	1					1	1					1	1	1		1	1	1			9
530	Hulu Perak	Temengor	Kg. Bal	Kampung Orang Asli	R6	1					1	1					1		1		1	1				7
531	Hulu Perak	Temengor	Kg. Senangit (KOA)	Kampung Orang Asli	R6	1					1	1					1		1		1	1				7
532	Hulu Perak	Temengor	Kg. Ralak (KOA)	Kampung Orang Asli	R6	1					1	1					1		1		1	1				7
533	Hulu Perak	Temengor	Kg. Semelor (RPS Banun)	Kampung Orang Asli	R6	1					1						1		1		1	1				5
534	Hulu Perak	Temengor	Kg. Shah	Kampung Orang Asli	R6	1					1	1					1		1		1	1				7
535	Hulu Perak	Temengor	Kg. Jarau Lama (KOA)	Kampung Orang Asli	R6	1					1	1					1		1		1	1				7
536	Hulu Perak	Temengor	Kg. Jarau Baru	Kampung Orang Asli	R6	1					1	1					1		1		1	1				7
537	Hulu Perak	Temengor	Kg. Sungai Banun	Kampung Orang Asli	R6	1											1		1		1	1	1			5
538	Hulu Perak	Temengor	Kg. Sungai Raba	Kampung Orang Asli	R6	1											1		1		1	1				4
539	Hulu Perak	Temengor	Kg. Desa Ria (RPS Banun)	Kampung Orang Asli	R6	1					1	1					1		1		1	1				6
540	Hulu Perak	Temengor	Kg. Selaor (RPS Banun)	Kampung Orang Asli	R6	1					1	1					1	1	1		1	1				7
541	Hulu Perak	Temengor	Kg. Desa Permai (RPS Banun)	Kampung Orang Asli	R6	1											1		1		1	1				4
542	Hulu Perak	Temengor	Kg. Pulau Tujuh	Kampung Orang Asli	R6	1					1						1		1		1	1				4
543	Hulu Perak	Temengor	Kg. Lerlar (KOA)	Kampung Orang Asli	R6	1					1	1					1		1		1	1				7
544	Hulu Perak	Temengor	Kg. Rantau (KOA)	Kampung Orang Asli	R6	1					1	1					1		1		1	1				7
545	Hulu Perak	Temengor	Kg. Desa Permai (RPS Banun)	Kampung Orang Asli	R6	1											1		1		1	1				4
546	Hulu Perak	Temengor	Kg. Sungai Tekam (RPS Banun)	Kampung Orang Asli	R6	1					1	1					1		1		1	1				5
547	Hulu Perak	Temengor	Kg. Sungai Chiong (RPS Banun)	Kampung Orang Asli	R6	1					1	1					1		1		1	1				6
548	Hulu Perak	Temengor	Kg. Pengkalan Permai (RPS Banun)	Kampung Orang Asli	R6	1											1		1		1	1	1			5
549	Hulu Perak	Temengor	Kg. Kabel (RPS Banun)	Kampung Orang Asli	R6	1											1		1		1	1				4
550	Hulu Perak	Temengor	Kg. Sungai Chuwah	Kampung Orang Asli	R6	1					1	1					1		1		1	1				6
551	Hulu Perak	Temengor	Kg. Sungai Tebang (RPS Banun)	Kampung Orang Asli	R6	1					1	1						1		1		1	1			6
552	Hulu Perak	Temengor	Kg. Sungai Kelab (RPS Banun)	Kampung Orang Asli	R6	1					1	1					1	1	1		1	1				7
553	Hulu Perak	Temengor	Kg. Sungai Kejar (RPS Banun)	Kampung Orang Asli	R6	1					1	1					1	1	1		1	1				6
554	Hulu Perak	Temengor	Kg. Charok Bus (RPS Banun)	Kampung Orang Asli	R6	1					1	1					1		1		1	1				6
555	Hulu Perak	Temengor	Kg. Sungai Kelian	Kampung Orang Asli	R6	1					1	1					1		1		1	1	1			8
556	Hulu Perak	Temengor	Kg. Cadak	Kampung Orang Asli	R6	1					1	1					1		1		1	1				6
557	Hulu Perak	Temengor	Kg. Akei	Kampung Orang Asli	R6	1					1	1					1		1		1	1				6
558	Kampar	Bandar Gopeng	Kg. Tersusun Gopeng	Kampung Tersusun	U1																1					1
559	Kampar	Bandar Gopeng	Kg. Sungai Sat	Kampung Orang Asli	U1						1															2

BIL	DAERAH	MUKIM	KAMPUNG		GRID	TERAS 1		TERAS 2			TERAS 3							TERAS 4			TERAS 5	JUMLAH PENGLIBATAN KAMPUNG / 21 ANALISIS SPATIAL				
			NAMA	KATEGORI KAMPUNG		2	3	4	5	6	7	8	9	10	11	12	13	14	15	16	17		18	19	20	21
						HUTAN KOMUNITI	IKAN KOMUNITI	AWALAN RIJAU	RISIKO BENCANA	BAS HENTI-HENTI	JALAN MASUK TURAP	JALAN DALAM TURAP	REBAKAN BANDAR	ZON PENAMPAN	RURAL REBOUND	AIR TANAH	BEKALAN AIR BERSIH	BEKALAN ELEKTRIK	INTERNET	SISA PEPEJAL	KEMUDAHAN BERGERAK		PERTANIAN	PERIKANAN	PENTERNAKAN	KAMPUNG ANGGAT
611	Kampar	Pekan Kota Baharu	Kg. Kota	Kampung Tradisi	U2																		1			
612	Kampar	Teja	Kg. Batu 3	Kampung Tersusun	R6					1								1	1				2			
613	Kampar	Teja	Kg. Ulu Geruntum	Kampung Orang Asli	R6									1	1		1	1	1				5			
614	Kampar	Teja	Kg. Ampang Main	Kampung Orang Asli	R6									1	1		1	1					4			
615	Kampar	Teja	Kg. Changkat Legong	Kampung Tradisi	U2					1													1			
616	Kampar	Teja	Kg. Changkat Tualang	Kampung Tradisi	U2																		0			
617	Kampar	Teja	Kg. Redang Sawa	Kampung Tradisi	U2																		0			
618	Kampar	Teja	Kg. Muhibbah	Kampung Tersusun	U2																		4			
619	Kampar	Teja	Kg. Bunga Tanjung	Kampung Tradisi	U2						1	1					1	1					0			
620	Kampar	Teja	Kg. Changkat Belulang	Kampung Tradisi	U2																		0			
621	Kampar	Teja	Kg. Lalang	Kampung Tradisi	U2																		0			
622	Kampar	Teja	Kg. Pulau	Kampung Tradisi	U1																		0			
623	Kampar	Teja	Kg. RPT Kampung Rawa Baru	Kampung Tersusun	U1						1												1			
624	Kampar	Teja	Kg. Gunung Mesah Hulu	Kampung Tradisi	U1																		0			
625	Kampar	Teja	Kg. Tersusun Kopisan Baru	Kampung Tersusun	U1																		0			
626	Kampar	Teja	Kg. Lawan Kuda	Kampung Tradisi	U1																		0			
627	Kampar	Teja	Kg. RPT Muhibbah Kopisan	Kampung Tersusun	U1																		0			
628	Kampar	Teja	Kg. RPT Batu 3 1/2 Jalan Kota Baharu	Kampung Tersusun	U1																		1			
629	Kampar	Teja	Kg. Tersusun Jelintuh	Kampung Tersusun	U1						1												1			
630	Kampar	Teja	Kg. Rumah Awam 11	Kampung Tradisi	U1						1	1	1					1	1				5			
631	Kampar	Teja	Kg. Jahang	Kampung Tradisi	U1																		0			
632	Kampar	Teja	Kg. Pintu Padang	Kampung Tradisi	U1																		0			
633	Kampar	Teja	Kg. Lawan Kuda Baru	Kampung Tersusun	U1																		5			
634	Kampar	Teja	Kg. Sungai Itek	Kampung Tradisi	U1																		0			
635	Kampar	Teja	Kg. Dusun Seribu	Kampung Tradisi	U1																		0			
636	Kampar	Teja	Kg. Ulu Kampar	Kampung Orang Asli	U1																		1			
637	Kampar	Teja	Kg. Sungai Kapur	Kampung Orang Asli	U1																		1			
638	Kampar	Teja	Kg. Poh	Kampung Orang Asli	U1																		2			
639	Kampar	Teja	Kg. Chulek	Kampung Tradisi	U1																		0			
640	Kampar	Teja	Kg. Kecil	Kampung Tradisi	U1																		0			
641	Kerian	Bagan Serai	Kg. Parit Haji Aman Bawah	Kampung Tradisi	U2																		0			
642	Kerian	Bagan Serai	Kg. Haji Tahir	Kampung Tradisi	U2																		0			
643	Kerian	Bagan Serai	Kg. Batu 13 1/2	Kampung Tradisi	U2																		0			
644	Kerian	Bagan Serai	Kg. Batu 13 1/4	Kampung Tradisi	U2																		1			
645	Kerian	Bagan Serai	Kg. Parit Mat Keling	Kampung Tradisi	U2																		1			
646	Kerian	Bagan Serai	Kg. Parit Haji Aman Atas	Kampung Tradisi	U2																		1			
647	Kerian	Bagan Serai	Kg. Semagagah Estate	Kampung Tradisi	U2																		0			
648	Kerian	Bagan Serai	Kg. Parit Husin	Kampung Tradisi	U2																		0			
649	Kerian	Bagan Serai	Kg. Parit Mentara 1	Kampung Tradisi	U2																		0			
650	Kerian	Bagan Serai	Kg. Parit Mentara 3	Kampung Tradisi	U2																		0			
651	Kerian	Bagan Serai	Kg. Sungai Bogak	Kampung Tradisi	U2																		0			
652	Kerian	Bagan Serai	Kg. Sungai Bogak Estate	Perumahan Estate	U2																		2			
653	Kerian	Bagan Serai	Kg. Kerian Estate	Perumahan Estate	U2																		1			
654	Kerian	Bagan Serai	Kg. Sungai Semang	Kampung Tradisi	U2																		2			
655	Kerian	Bagan Serai	Kg. Sungai Rawa	Kampung Tradisi	U2																		0			
656	Kerian	Bagan Serai	Kg. Estate Md. Yusoff	Kampung Tradisi	U2																		4			
657	Kerian	Bagan Serai	Kg. Parit Haji Ismail 2	Kampung Tradisi	U1																		0			
658	Kerian	Bagan Serai	Kg. Parit Haji Ismail 3	Kampung Tradisi	U1																		0			
659	Kerian	Bagan Serai	Kg. Parit Gabis Atas	Kampung Tradisi	U1																		0			
660	Kerian	Bagan Serai	Kg. Matang Merbau	Kampung Tradisi	U1																		0			
661	Kerian	Bagan Serai	Kg. Telok Seribu	Kampung Tradisi	U1																		1			

BIL	DAERAH	MUKIM	KAMPUNG		GRID	TERAS 1					TERAS 2			TERAS 3							TERAS 4			TERAS 5	JUMLAH PENGLIBATAN KAMPUNG / 21 ANALISIS SPATIAL												
			NAMA	KATEGORI KAMPUNG		2	3	4	5	6	7	8	9	10	11	12	13	14	15	16	17	18	19	20		21											
815	Kerian	Parit Buntar	Kg. Jalan Terusan	Kampung Tradisi	U1																																0
816	Kerian	Parit Buntar	Kg. Melaka	Kampung Tradisi	U1																																0
817	Kerian	Parit Buntar	Kg. Pekan Titi Serong	Kampung Tradisi	U1																																2
818	Kerian	Parit Buntar	Kg. Tok Jaya	Kampung Tradisi	U1																																1
819	Kerian	Parit Buntar	Kg. Parit 255	Kampung Tradisi	U1																																1
820	Kerian	Parit Buntar	Kg. Perak	Kampung Tradisi	U1																																2
821	Kerian	Parit Buntar	Kg. Sungai Setar	Kampung Tradisi	U1																																0
822	Kerian	Parit Buntar	Kg. Parit Satu	Kampung Tradisi	U1																																0
823	Kerian	Parit Buntar	Kg. Simpang Empat	Kampung Tradisi	U1																																1
824	Kerian	Parit Buntar	Kg. Pusat Bandar	Kampung Tradisi	U1																																1
825	Kerian	Selinsing	Kg. Parit Ali Kajang	Kampung Tradisi	U2																																0
826	Kerian	Selinsing	Kg. Parit 2	Kampung Tradisi	U2																																2
827	Kerian	Selinsing	Kg. Jalan Gula	Kampung Tradisi	U2																																0
828	Kerian	Selinsing	Kg. Ladang Gedung	Perumahan Estate	U2																																2
829	Kerian	Selinsing	Kg. Tebuk Haji Dollah	Kampung Tradisi	U2																																0
830	Kerian	Selinsing	Kg. Sungai Perotan	Kampung Tradisi	U2																																0
831	Kerian	Selinsing	Kg. Sungai Petani	Kampung Tradisi	U2																																0
832	Kerian	Selinsing	Kg. Sungai Pinang	Kampung Tradisi	U2																																0
833	Kerian	Selinsing	Kg. Parit 3	Kampung Tradisi	U2																																0
834	Kerian	Selinsing	Kg. Sungai Baru	Kampung Tradisi	U2																																0
835	Kerian	Selinsing	Kg. Lubuk Buntar	Kampung Tradisi	U2																																0
836	Kerian	Selinsing	Kg. Samagagah	Kampung Tradisi	U2																																0
837	Kerian	Selinsing	Kg. Dew Selinsing	Kampung Tradisi	U2																																1
838	Kerian	Selinsing	Kg. Simpang 3	Kampung Tradisi	U2																																1
839	Kerian	Selinsing	Kg. Parit Tengah	Kampung Tradisi	U2																																4
840	Kerian	Selinsing	Kg. parit Tongkat	Kampung Tradisi	U2																																1
841	Kerian	Selinsing	Kg. Selinsing	Kampung Tradisi	U2																																1
842	Kerian	Tanjong Piandang	Kg. Sungai Betul Atas	Kampung Tradisi	U2																																1
843	Kerian	Tanjong Piandang	Kg. Jalan Pantai	Kampung Tradisi	U2																																1
844	Kerian	Tanjong Piandang	Kg. Jalan Pantai Lama	Kampung Tradisi	U2																																1
845	Kerian	Tanjong Piandang	Kg. Tali Air 94	Kampung Tradisi	U2																																3
846	Kerian	Tanjong Piandang	Kg. Parit Tanjung Piandang	Kampung Tradisi	U2																																0
847	Kerian	Tanjong Piandang	Kg. Batu 11 Jalan Pantai	Kampung Tradisi	U2																																1
848	Kerian	Tanjong Piandang	Kg. Bagan Selatan	Kampung Tradisi	U2																																0
849	Kerian	Tanjong Piandang	Kg. Jalan Taliair Besar	Kampung Tradisi	U2																																1
850	Kerian	Tanjong Piandang	Kg. Nelayan	Kampung Tradisi	U2																																0
851	Kerian	Tanjong Piandang	Kg. Batu 9	Kampung Tradisi	U2																																1
852	Kerian	Tanjong Piandang	Kg. Batu 10	Kampung Tradisi	U2																																0
853	Kerian	Tanjong Piandang	Kg. Sungai Baru	Kampung Tradisi	U2																																1
854	Kerian	Tanjong Piandang	Kg. Parit Tok Hin	Kampung Tradisi	U2																																1
855	Kerian	Tanjong Piandang	Kg. Batu 12 Jalan Pantai	Kampung Tradisi	U2																																1
856	Kerian	Tanjong Piandang	Kg. Titi Serong	Kampung Tradisi	U1																																1
857	Kerian	Tanjong Piandang	Kg. Parit Sungai Burung	Kampung Tradisi	U1																																1
858	Kerian	Tanjong Piandang	Kg. Parit Teluk Piai Darat	Kampung Tradisi	U1																																0
859	Kerian	Tanjong Piandang	Kg. Tali Air Kerani	Kampung Tradisi	U1																																0
860	Kinta	Bandar Batu Gajah	Kg. Manggis	Kampung Tradisi	U2																																1
861	Kinta	Bandar Batu Gajah	Kg. Malaiperumal	Kampung Tradisi	U2																																0
862	Kinta	Bandar Ipoh Selatan	Kg. RPT Pinji Tambahan Desa Pengkalan	Kampung Tersusun	U1																																1
863	Kinta	Bandar Ipoh Selatan	Kg. Seri Ampang	Kampung Tersusun	U1																																0
864	Kinta	Bandar Ipoh Selatan	Kg. Melayu Sungai Rapat	Kampung Tersusun	U1																																1
865	Kinta	Bandar Ipoh Selatan	Kg. Kuala Pari	Kampung Tradisi	U1																																4

BIL	DAERAH	MUKIM	KAMPUNG		GRID	TERAS 1		TERAS 2		TERAS 3							TERAS 4			TERAS 5	JUMLAH PENGLIBATAN KAMPUNG / 21 ANALISIS SPATIAL																													
			NAMA	KATEGORI KAMPUNG		2	3	4	5	6	7	8	9	10	11	12	13	14	15	16		17	18	19	20	21																								
917	Kinta	Hulu Kinta	Kg. Suak Petai	Kampung Orang Asli	U2																																							1						
918	Kinta	Hulu Kinta	Kg. Kolam	Kampung Tradisi	U2																																										0			
919	Kinta	Hulu Kinta	Kg. Baru	Kampung Tersusun	U2																																										0			
920	Kinta	Hulu Kinta	Kg. RPT Pasir Puteh Tambahan	Kampung Tersusun	U1																																										0			
921	Kinta	Hulu Kinta	Kg. RPA 11 U.K	Kampung Tersusun	U1																																										2			
922	Kinta	Hulu Kinta	Kg. RPT Tapisan Air Jalan Tg. Damai 20	Kampung Tersusun	U1																																										2			
923	Kinta	Hulu Kinta	Kg. RPT Desa Seri Chepor	Kampung Tradisi	U1																																										0			
924	Kinta	Hulu Kinta	Kg. Kelebang Selatan	Kampung Tradisi	U1																																										0			
925	Kinta	Hulu Kinta	Kg. RPT Chepor Dalam Sri Klebang	Kampung Tersusun	U1																																											0		
926	Kinta	Hulu Kinta	Kg. RPT Tewasa (Sri Klebang)	Kampung Tersusun	U1																																											0		
927	Kinta	Hulu Kinta	Kg. RPT Tengku Hussien Lama Tambahan	Kampung Tersusun	U1																																											0		
928	Kinta	Hulu Kinta	Kg. RPT KDAS 2	Kampung Tersusun	U1																																											0		
929	Kinta	Hulu Kinta	Kg. RPT Pengkalan Gate	Kampung Tersusun	U1																																												1	
930	Kinta	Hulu Kinta	Kg. RPT Pengkalan Gate 1	Kampung Tersusun	U1																																												1	
931	Kinta	Hulu Kinta	Kg. RPT Pengkalan 2	Kampung Tersusun	U1																																												0	
932	Kinta	Hulu Kinta	Kg. RPT Pengkalan 1	Kampung Tersusun	U1																																												0	
933	Kinta	Hulu Kinta	Kg. RPT Pengkalan Pagoh Menambak	Kampung Tersusun	U1																																												0	
934	Kinta	Hulu Kinta	Kg. Sri Aman Menglembu	Kampung Tersusun	U1																																												0	
935	Kinta	Hulu Kinta	Kg. Seri Aman	Kampung Tersusun	U1																																												0	
936	Kinta	Hulu Kinta	Kg. RPT Melayu Sungai Rokam	Kampung Tradisi	U1																																												2	
937	Kinta	Hulu Kinta	Kg. Lahat	Kampung Tradisi	U1																																												1	
938	Kinta	Hulu Kinta	Kg. Chemor	Kampung Tradisi	U1																																												0	
939	Kinta	Hulu Kinta	Kg. RPT Chemor Indah	Kampung Tersusun	U1																																												0	
940	Kinta	Hulu Kinta	Kg. RPT Chemor	Kampung Tersusun	U1																																												0	
941	Kinta	Hulu Kinta	Kg. RPT Kuala Kluang	Kampung Tersusun	U1																																												0	
942	Kinta	Hulu Kinta	Kg. Batu 10 Chemor	Kampung Tradisi	U1																																												1	
943	Kinta	Hulu Kinta	Kg. Ulu Chepor	Kampung Tradisi	U1																																												0	
944	Kinta	Hulu Kinta	Kg. Kuang	Kampung Tersusun	U1																																												0	
945	Kinta	Hulu Kinta	Kg. RPT Desa Chemor, Sri Kuang	Kampung Tersusun	U1																																												0	
946	Kinta	Hulu Kinta	Kg. RPT Batu 10, Jalan Jelapang Ulu Chepor	Kampung Tradisi	U1																																													1
947	Kinta	Hulu Kinta	Kg. Batu 9 Chemor	Kampung Tradisi	U1																																												0	
948	Kinta	Hulu Kinta	Taman Chepor Raya	Kampung Tersusun	U1																																												0	
949	Kinta	Hulu Kinta	Taman Chepor Jaya	Kampung Tersusun	U1																																												3	
950	Kinta	Hulu Kinta	Taman Chepor Indah	Kampung Tersusun	U1																																													2
951	Kinta	Hulu Kinta	Taman Mas	Kampung Tradisi	U1																																												0	
952	Kinta	Hulu Kinta	Kg. Baru Tambun	Kampung Tersusun	U1																																												1	
953	Kinta	Hulu Kinta	Kg. Ulu Chepor Tambahan	Kampung Tersusun	U1																																												1	
954	Kinta	Hulu Kinta	Kg. RPT Sri Kelebang	Kampung Tersusun	U1																																													0
955	Kinta	Hulu Kinta	Kg. RPT Sri Kelebang 2 Tambahan	Kampung Tersusun	U1																																												0	
956	Kinta	Hulu Kinta	Kg. RPT Sri Klebang Tambahan 1	Kampung Tersusun	U1																																												0	
957	Kinta	Hulu Kinta	Kg. Chadak	Kampung Orang Asli	U1																																												1	
958	Kinta	Hulu Kinta	Kg. RPT Ulu Buntong	Kampung Tradisi	U1																																												0	
959	Kinta	Hulu Kinta	Kg. RPT Tengku Hussien Tambahan	Kampung Tersusun	U1																																													1
960	Kinta	Hulu Kinta	Kg. Tengku Hussein Baru	Kampung Tersusun	U1																																												1	
961	Kinta	Hulu Kinta	Kg. RPT Buntong 1	Kampung Tersusun	U1																																												2	
962	Kinta	Hulu Kinta	Kg. RPT Buntong 2	Kampung Tersusun	U1																																												0	
963	Kinta	Hulu Kinta	Kg. RPT Buntong 3	Kampung Tersusun	U1																																												1	
964	Kinta	Hulu Kinta	Kg. RPT Chepor	Kampung Tersusun	U1																																												0	
965	Kinta	Hulu Kinta	Kg. Tengku Hussein Lama	Kampung Tradisi	U1																																												1	

BIL	DAERAH	MUKIM	KAMPUNG		GRID	TERAS 1		TERAS 2		TERAS 3							TERAS 4			TERAS 5	JUMLAH PENGLIBATAN KAMPUNG / 21 ANALISIS SPATIAL								
			NAMA	1		2	3	4	5	6	7	8	9	10	11	12	13	14	15	16		17	18	19	20	21			
																											HUTAN KOMUNITI	IKAN KOMUNITI	AWALAN HIJAU
1015	Kinta	Hulu Kinta	Kg. Meranti Lapan	Kampung Tradisi	U1																							0	
1016	Kinta	Hulu Kinta	Kg. RPT Desa Lahat	Kampung Tradisi	U1																								1
1017	Kinta	Hulu Kinta	Kg. RPT Sri Ampang 2	Kampung Tersusun	U1																							1	
1018	Kinta	Hulu Kinta	Kg. Tersusun Pengkalan Pagoh Seberang	Kampung Tradisi	U1																							1	
1019	Kinta	Hulu Kinta	Kg. Pengkalan Pagoh Tambahan 2	Kampung Tradisi	U1																							1	
1020	Kinta	Hulu Kinta	Kg. Tersusun Rapat Jaya	Kampung Tradisi	U1																							1	
1021	Kinta	Hulu Kinta	Kg. Changkat Larang	Kampung Tradisi	U1									1														1	
1022	Kinta	Hulu Kinta	Kg. Kuala Pari Hulu	Kampung Tradisi	U1																							1	
1023	Kinta	Hulu Kinta	Kg. Pengkalan	Kampung Tersusun	U1																							0	
1024	Kinta	Hulu Kinta	Kg. Pasir Puteh	Kampung Tradisi	U1																							0	
1025	Kinta	Hulu Kinta	Taman Badri Shah	Kampung Tersusun	U1																							1	
1026	Kinta	Hulu Kinta	Taman Bandar Lahat Baru	Kampung Tersusun	U1																							1	
1027	Kinta	Hulu Kinta	Taman Gerbang Johan Delima	Kampung Tersusun	U1																							1	
1028	Kinta	Hulu Kinta	Kg. Rumah Transit (13 Pintu)	Kampung Tradisi	U1																							0	
1029	Kinta	Hulu Kinta	Kg. Tengku Hussin Hujung	Kampung Tersusun	U1									1														1	
1030	Kinta	Hulu Kinta	Kg. Tersusun Pengkalan Gate	Kampung Tersusun	U1																							1	
1031	Kinta	Hulu Kinta	Kg. Tersusun Lahat	Kampung Tradisi	U1									1	1													4	
1032	Kinta	Hulu Kinta	Kg. Pengkalan Gate Tambahan	Kampung Tersusun	U1																							1	
1033	Kinta	Hulu Kinta	Kg. Pengkalan Gate	Kampung Tradisi	U1																							1	
1034	Kinta	Hulu Kinta	Kg. Cempaka Sari	Kampung Tersusun	U1																							1	
1035	Kinta	Hulu Kinta	Kg. Kuala Pari Hilir	Kampung Tradisi	U1									1	1													4	
1036	Kinta	Hulu Kinta	Kg. Kuala Pari Hilir Tambahan	Kampung Tradisi	U1									1	1													4	
1037	Kinta	Hulu Kinta	Kg. Pasir Putih	Kampung Tradisi	U1									1	1													4	
1038	Kinta	Hulu Kinta	Kg. Pasir Puteh Tambahan	Kampung Tersusun	U1									1	1													4	
1039	Kinta	Hulu Kinta	Kg. Pekan Cendawan	Kampung Tradisi	U1																							0	
1040	Kinta	Hulu Kinta	Kg. Sri Kinta	Kampung Tradisi	U1																							1	
1041	Kinta	Hulu Kinta	Kg. Temiang	Kampung Tradisi	U1																							1	
1042	Kinta	Hulu Kinta	Kg. Bukit Merah	Kampung Tersusun	U1																							1	
1043	Kinta	Hulu Kinta	Taman Menglembu Impiana Adril	Kampung Tersusun	U1																							1	
1044	Kinta	Hulu Kinta	Kg. Seri Rahmat Tengah	Kampung Tradisi	U1																							0	
1045	Kinta	Hulu Kinta	Kg. Tersusun Batu 6	Kampung Tersusun	U1																							1	
1046	Kinta	Hulu Kinta	Kg. RPT Bercham 1	Kampung Tersusun	U1																							1	
1047	Kinta	Hulu Kinta	Kg. RPT Bercham 2	Kampung Tersusun	U1																							1	
1048	Kinta	Hulu Kinta	Kg. RPT Desa Putra Indah	Kampung Tersusun	U1																							1	
1049	Kinta	Hulu Kinta	Kg. Melayu Bt 8	Kampung Tradisi	U1																							1	
1050	Kinta	Hulu Kinta	Kg. Tersusun Tasek	Kampung Tersusun	U1																							1	
1051	Kinta	Hulu Kinta	Kg. RPT Ampang Baru	Kampung Tersusun	U1																							1	
1052	Kinta	Hulu Kinta	Kg. Masjid Tanjung Rambutan	Kampung Tradisi	U1																							1	
1053	Kinta	Hulu Kinta	Kg. Melayu Rizab	Kampung Tradisi	U1																							0	
1054	Kinta	Hulu Kinta	Kg. Tersusun Batu 5	Kampung Tersusun	U1																							0	
1055	Kinta	Hulu Kinta	Kg. RPT Lumtan	Kampung Tersusun	U1																							2	
1056	Kinta	Hulu Kinta	Kg. S.C	Kampung Tradisi	U1																							0	
1057	Kinta	Hulu Kinta	Kg. Masjid Tambun	Kampung Tradisi	U1																							2	
1058	Kinta	Hulu Kinta	Kg. Tersusun Bercham II	Kampung Tersusun	U1																							1	
1059	Kinta	Hulu Kinta	Kg. RPT Batu 8 Tambahan	Kampung Tersusun	U1																							1	
1060	Kinta	Hulu Kinta	Taman Seri Rapat	Kampung Tradisi	U1																							2	
1061	Kinta	Hulu Kinta	Taman Selesar Tambun	Kampung Tersusun	U1																							0	
1062	Kinta	Hulu Kinta	Taman Tambun	Kampung Tersusun	U1																							1	
1063	Kinta	Hulu Kinta	Taman Sri Tambun	Kampung Tersusun	U1																							1	
1064	Kinta	Hulu Kinta	Taman Tambun Jaya	Kampung Tersusun	U1																							1	
1065	Kinta	Hulu Kinta	Taman Desa Tambun	Kampung Tersusun	U1																							2	

BIL	DAERAH	MUKIM	KAMPUNG		GRID	TERAS 1				TERAS 2			TERAS 3							TERAS 4			TERAS 5	JUMLAH PENGLIBATAN KAMPUNG / 21 ANALISIS SPATIAL									
			NAMA	KATEGORI KAMPUNG		2	3	4	5	6	7	8	9	10	11	12	13	14	15	16	17	18	19		20	21							
1117	Kinta	Sungai Raya	Kg. Jantung Baru	Kampung Orang Asli	R5	1											1		1														3
1118	Kinta	Sungai Raya	Kg. Chiduk	Kampung Orang Asli	R5	1						1					1		1														4
1119	Kinta	Sungai Raya	Kg. Palas	Kampung Orang Asli	R6	1					1						1	1		1												5	
1120	Kinta	Sungai Raya	Kg. Sungai Penuh	Kampung Orang Asli	R6	1					1						1	1		1												5	
1121	Kinta	Sungai Raya	Kg. Batu 5	Kampung Tradisi	U2																											0	
1122	Kinta	Sungai Raya	Kg. Pengkalan Baru	Kampung Tradisi	U2						1																					1	
1123	Kinta	Sungai Raya	Kg. Paya Rengas	Kampung Tradisi	U1																											0	
1124	Kinta	Sungai Raya	Kg. RPT Serdang Permai (Simpang Pulai)	Kampung Tersusun	U1						1													1								2	
1125	Kinta	Sungai Raya	Kg. Tekah Baru	Kampung Tradisi	U1							1																				1	
1126	Kinta	Sungai Raya	Kg. Juang	Kampung Orang Asli	U1												1															1	
1127	Kinta	Sungai Raya	Kg. RPT Merawan Indah (Simpang Pulai)	Kampung Tersusun	U1						1	1																				2	
1128	Kinta	Sungai Raya	Kg. Simpang Pulai	Kampung Tradisi	U1																											1	
1129	Kinta	Sungai Raya	Kg. Tulang Tujuh	Kampung Tradisi	U1													1														0	
1130	Kinta	Sungai Raya	Kg. Kepayang	Kampung Tradisi	U1																											0	
1131	Kinta	Sungai Raya	Kg. Tanjung (Simpang Pulai)	Kampung Tradisi	U1						1	1																				2	
1132	Kinta	Sungai Raya	Kg. Tersusun Tekah Baru 2	Kampung Tersusun	U1								1																			1	
1133	Kinta	Sungai Raya	Kg. Ser Permai	Kampung Tersusun	U1	1																										1	
1134	Kinta	Sungai Raya	Kg. Sengat	Kampung Tradisi	U1																											0	
1135	Kinta	Sungai Raya	Kg. Serdang Permai	Kampung Tersusun	U1						1	1						1	1													4	
1136	Kinta	Sungai Raya	Kg. Tersusun Sengat	Kampung Tersusun	U1														1													1	
1137	Kinta	Sungai Raya	Kg. Sungai Ular	Kampung Tradisi	U1																											0	
1138	Kinta	Sungai Raya	Kg. Tersusun Tekah 1	Kampung Tersusun	U1							1																				1	
1139	Kinta	Sungai Raya	Kg. Sinju	Kampung Orang Asli	U1																											0	
1140	Kinta	Sungai Raya	Kg. Kerawat	Kampung Orang Asli	U1																											1	
1141	Kinta	Sungai Raya	Kg. Pergom	Kampung Orang Asli	U1														1													1	
1142	Kinta	Sungai Raya	Kg. Kurnia	Kampung Tradisi	U1																											0	
1143	Kinta	Sungai Raya	Kg. Sindu	Kampung Tradisi	U1																											0	
1144	Kinta	Sungai Terap	Kg. Changkat Belengkor	Kampung Tradisi	U2																											0	
1145	Kinta	Sungai Terap	Kg. Seri Mariah	Kampung Tradisi	U2																											0	
1146	Kinta	Sungai Terap	Kg. Seri Kulim	Kampung Tradisi	U2							1																				1	
1147	Kinta	Sungai Terap	Kg. RPT Sentang	Kampung Tersusun	U2				1		1	1								1												5	
1148	Kinta	Sungai Terap	Taman Orkid	Kampung Tersusun	U2			1																								1	
1149	Kinta	Sungai Terap	Taman Kinta Permai	Kampung Tersusun	U2																											0	
1150	Kinta	Sungai Terap	Taman Lembah Permai	Kampung Tersusun	U2																											0	
1151	Kinta	Sungai Terap	Taman Saujana	Kampung Tersusun	U2							1																				1	
1152	Kinta	Sungai Terap	Kg. Papan	Kampung Tersusun	U2				1			1																				2	
1153	Kinta	Sungai Terap	Kg. Dobi	Kampung Tradisi	U2				1		1																					2	
1154	Kinta	Sungai Terap	Kg. Sungai Terap	Kampung Tradisi	U2																											0	
1155	Kinta	Sungai Terap	Kg. Batu Dua	Kampung Tersusun	U2																											0	
1156	Kinta	Sungai Terap	Kg. Serani	Kampung Tradisi	U2																											0	
1157	Kinta	Sungai Terap	Kg. Pisang	Kampung Tradisi	U2																											0	
1158	Kinta	Sungai Terap	Kg. Sentang	Kampung Tersusun	U2																											0	
1159	Kinta	Sungai Terap	Kg. Baru Sungai Terap	Kampung Tradisi	U2																											0	
1160	Kinta	Sungai Terap	Kg. Mtd Batu Gajah	Kampung Tradisi	U2							1																				1	
1161	Kinta	Sungai Terap	Kg. Seri Indah	Kampung Tradisi	U2																											0	
1162	Kinta	Sungai Terap	Kg. Seri Rahmat	Kampung Tradisi	U2								1																			1	
1163	Kinta	Sungai Terap	Kg. Seri Jaya	Kampung Tradisi	U2																											0	
1164	Kinta	Sungai Terap	Kg. Bakap Baru	Kampung Tradisi	U2																											0	
1165	Kinta	Sungai Terap	Kg. Harewoo	Kampung Tradisi	U2								1																			1	
1166	Kinta	Sungai Terap	Kg. RPT Seri Murni	Kampung Tersusun	U2							1																				1	

BIL	DAERAH	MUKIM	KAMPUNG		GRID	TERAS 1		TERAS 2		TERAS 3							TERAS 4			TERAS 5	JUMLAH PENGLIBATAN KAMPUNG / 21 ANALISIS SPATIAL																
			NAMA	KATEGORI KAMPUNG		2	3	4	5	6	7	8	9	10	11	12	13	14	15	16		17	18	19	20	21											
1320	Kuala Kangsar	Kampung Buaya	Kg. Bendang Kering	Kampung Tradisi	U1																																3
1321	Kuala Kangsar	Kampung Buaya	Kg. Bendang Pauh	Kampung Tradisi	U1																																1
1322	Kuala Kangsar	Kampung Buaya	Kg. Paya Besar	Kampung Tradisi	U1																																5
1323	Kuala Kangsar	Kampung Buaya	Kg. Suak Larah	Kampung Tradisi	U1																																0
1324	Kuala Kangsar	Kampung Buaya	Taman Ser Permai	Kampung Tersusun	U1																																0
1325	Kuala Kangsar	Kampung Buaya	Kg. Batu 17	Kampung Tradisi	U1																																0
1326	Kuala Kangsar	Kampung Buaya	Kg. Changkat	Kampung Tradisi	U1																																1
1327	Kuala Kangsar	Kampung Buaya	Kg. Kuarters JKR	Kampung Tersusun	U1																																1
1328	Kuala Kangsar	Kampung Buaya	Kg. Binjai	Kampung Tradisi	U1																																3
1329	Kuala Kangsar	Kota Lama Kanan	Kg. Pasir Batang Kulim	Kampung Tradisi	U2																																0
1330	Kuala Kangsar	Kota Lama Kanan	Kg. Masjid	Kampung Tradisi	U2																																1
1331	Kuala Kangsar	Kota Lama Kiri	Kg. Chuar	Kampung Tradisi	UR																																1
1332	Kuala Kangsar	Kota Lama Kiri	Kg. Changkat Jambu	Kampung Tradisi	UR																																0
1333	Kuala Kangsar	Kota Lama Kiri	Kg. Terap	Kampung Tradisi	UR																																0
1334	Kuala Kangsar	Kota Lama Kiri	Kg. Chuar Hilir	Kampung Tradisi	UR																																0
1335	Kuala Kangsar	Kota Lama Kiri	Kg. Beral	Kampung Tradisi	UR																																0
1336	Kuala Kangsar	Kota Lama Kiri	Kg. Padang Ampang	Kampung Tradisi	U2																																0
1337	Kuala Kangsar	Kota Lama Kiri	Kg. Tersusun Jamuan	Kampung Tradisi	U2																																0
1338	Kuala Kangsar	Kota Lama Kiri	Kg. Jias	Kampung Tradisi	U2																																1
1339	Kuala Kangsar	Kota Lama Kiri	Kg. Seberang Karai	Kampung Tradisi	U2																																0
1340	Kuala Kangsar	Kota Lama Kiri	Kg. Ngok	Kampung Tradisi	U2																																0
1341	Kuala Kangsar	Kota Lama Kiri	Kg. Kubang Halban	Kampung Tradisi	U2																																0
1342	Kuala Kangsar	Kota Lama Kiri	Kg. Temong Hilir	Kampung Tradisi	U2																																0
1343	Kuala Kangsar	Kota Lama Kiri	Kg. Lubuk Chapin	Kampung Tradisi	U2																																0
1344	Kuala Kangsar	Kota Lama Kiri	Kg. Kati	Kampung Tradisi	U2																																0
1345	Kuala Kangsar	Kota Lama Kiri	Kg. Jamuan	Kampung Tradisi	U2																																0
1346	Kuala Kangsar	Kota Lama Kiri	Kg. Kelang	Kampung Tradisi	U2																																1
1347	Kuala Kangsar	Kota Lama Kiri	Kg. Jenalik/Gemuroh	Kampung Tradisi	U1																																1
1348	Kuala Kangsar	Kota Lama Kiri	Kg. Tersusun	Kampung Tradisi	U1																																1
1349	Kuala Kangsar	Kota Lama Kiri	Kg. Talang Undan	Kampung Tradisi	U1																																2
1350	Kuala Kangsar	Kota Lama Kiri	Kg. Basong	Kampung Tradisi	U1																																0
1351	Kuala Kangsar	Kota Lama Kiri	Kg. Kuala Parit	Kampung Tradisi	U1																																0
1352	Kuala Kangsar	Kota Lama Kiri	Kg. Banjir	Kampung Tradisi	U1																																0
1353	Kuala Kangsar	Kota Lama Kiri	Kg. Kuala Kangsar	Kampung Tersusun	U1																																1
1354	Kuala Kangsar	Kota Lama Kiri	Kg. Penaga	Kampung Tradisi	U1																																0
1355	Kuala Kangsar	Kota Lama Kiri	Kg. Tersusun Simpang Lawin	Kampung Tradisi	U1																																0
1356	Kuala Kangsar	Kota Lama Kiri	Kg. Ribu	Kampung Tradisi	U1																																1
1357	Kuala Kangsar	Kota Lama Kiri	Taman Kuala Kangsar	Kampung Tersusun	U1																																1
1358	Kuala Kangsar	Kota Lama Kiri	Taman Delima	Kampung Tersusun	U1																																1
1359	Kuala Kangsar	Kota Lama Kiri	Kg. Simpang Penaga	Kampung Tradisi	U1																																0
1360	Kuala Kangsar	Kota Lama Kiri	Kg. Station	Kampung Tradisi	U1																																2
1361	Kuala Kangsar	Kota Lama Kiri	Kg. Beluru	Kampung Tradisi	U1																																1
1362	Kuala Kangsar	Kota Lama Kiri	Kg. Teratai	Kampung Tradisi	U1																																1
1363	Kuala Kangsar	Kota Lama Kiri	Kg. Simpang Tiga Talang	Kampung Tradisi	U1																																1
1364	Kuala Kangsar	Kota Lama Kiri	Kg. Sungai Akar	Kampung Tradisi	U1																																0
1365	Kuala Kangsar	Kota Lama Kiri	Kg. Beluru / Gelong	Kampung Tradisi	U1																																0
1366	Kuala Kangsar	Kota Lama Kiri	Kg. Kolam	Kampung Tradisi	U1																																0
1367	Kuala Kangsar	Kota Lama Kiri	Taman Anggerik	Kampung Tersusun	U1																																1
1368	Kuala Kangsar	Lubok Merbau	Kg. Serdang	Kampung Tradisi	U1																																1
1369	Kuala Kangsar	Lubok Merbau	Kg. Silor	Kampung Tradisi	U1																																1
1370	Kuala Kangsar	Lubok Merbau	Kg. Langkor	Kampung Tradisi	U1																																1

BIL	DAERAH	MUKIM	KAMPUNG		GRID	TERAS 1		TERAS 2		TERAS 3							TERAS 4			TERAS 5	JUMLAH PENGLIBATAN KAMPUNG / 21 ANALISIS SPATIAL			
			NAMA	KATEGORI KAMPUNG		HUTAN KOMUNITI	IKAN KOMUNITI	AWALAN HIJAU	RISIKO BENCANA	BAS HENTI-HENTI	JALAN MASUK TURAP	JALAN DALAM TURAP	REBAKAN BANDAR	ZON PENAMPAN	RURAL REBOUND	AIRTANAH	BEKALAN AIR BERSIH	BEKALAN ELEKTRIK	INTERNET	SISA PEPEJAL		KEMUDAHAN BERGERAK	PERTANIAN	PERIKANAN
1422	Kuala Kangsar	Pulau Kamiri	Kg. Dawoi (KOA)	Kampung Orang Asli	RU																			5
1423	Kuala Kangsar	Pulau Kamiri	Kg. Keob (KOA)	Kampung Orang Asli	RU	1																		6
1424	Kuala Kangsar	Pulau Kamiri	Kg. Gaphr Hilir (KOA)	Kampung Orang Asli	RU																			6
1425	Kuala Kangsar	Pulau Kamiri	Kg. Gerol	Kampung Orang Asli	RU																			2
1426	Kuala Kangsar	Pulau Kamiri	Kg. Kuala Mu (KOA)	Kampung Orang Asli	R5																			6
1427	Kuala Kangsar	Pulau Kamiri	Kg. Gapeh Hulu (KOA)	Kampung Orang Asli	R5																			6
1428	Kuala Kangsar	Pulau Kamiri	Kg. Pendeq	Kampung Orang Asli	R6																			6
1429	Kuala Kangsar	Pulau Kamiri	Kg. Lalang	Kampung Orang Asli	R6																			3
1430	Kuala Kangsar	Pulau Kamiri	Kg. Kota (KOA)	Kampung Orang Asli	R6																			5
1431	Kuala Kangsar	Sayung	Kg. Changkat Negara, Lorong Changkat Kurnia	Kampung Tradisi	UR																			0
1432	Kuala Kangsar	Sayung	Kg. Bukit Chermin	Kampung Orang Asli	UR																			1
1433	Kuala Kangsar	Sayung	Kg. Kuala Sayong Hilir	Kampung Tradisi	UR																			0
1434	Kuala Kangsar	Sayung	Kg. Jenalik, Lembah Masjid, Kawas	Kampung Tradisi	UR																			0
1435	Kuala Kangsar	Sayung	Kg. Padang Changkat	Kampung Tradisi	UR																			0
1436	Kuala Kangsar	Sayung	Kg. Sayong Tebing	Kampung Tradisi	UR																			0
1437	Kuala Kangsar	Sayung	Kg. Bendang Kering	Kampung Tradisi	UR																			0
1438	Kuala Kangsar	Sayung	Kg. Menora	Kampung Tradisi	UR																			0
1439	Kuala Kangsar	Sayung	Kg. Bukit Chandan	Kampung Tradisi	UR																			1
1440	Kuala Kangsar	Sayung	Kg. Rambai Tujoh	Kampung Tradisi	UR																			1
1441	Kuala Kangsar	Sayung	Kg. Kuala Sayong Hulu	Kampung Tradisi	UR																			2
1442	Kuala Kangsar	Sayung	Kg. Kuala Chermin	Perumahan Estate	UR																			1
1443	Kuala Kangsar	Sayung	Kg. Changkat Lobak	Kampung Tradisi	UR																			0
1444	Kuala Kangsar	Sayung	Kg. Buaya	Kampung Tradisi	UR																			1
1445	Kuala Kangsar	Sayung	Kg. Menora Masjid	Kampung Tradisi	UR																			0
1446	Kuala Kangsar	Sayung	Kg. Menora Hilir	Kampung Tradisi	UR																			0
1447	Kuala Kangsar	Sayung	Kg. Sungai Sireh	Kampung Tradisi	UR																			0
1448	Kuala Kangsar	Sayung	Kg. Sungai Akar	Kampung Tradisi	UR																			1
1449	Kuala Kangsar	Sayung	Kg. Tanah Lapan	Kampung Tradisi	UR																			1
1450	Kuala Kangsar	Sayung	Kg. Bukit Lada	Kampung Tradisi	UR																			0
1451	Kuala Kangsar	Sayung	Taman Lerista, Taman Seri Chand	Kampung Tersusun	UR																			1
1452	Kuala Kangsar	Sayung	Kg. Kawasan Meziium, Istana Kenangan	Kampung Tradisi	UR																			1
1453	Kuala Kangsar	Sayung	Kg. Kawasan Istana Kuning	Kampung Tradisi	UR																			0
1454	Kuala Kangsar	Sayung	Kg. Serdang	Kampung Tradisi	UR																			0
1455	Kuala Kangsar	Sayung	Kg. Tanah Lepor	Kampung Tradisi	UR																			1
1456	Kuala Kangsar	Sayung	Kg. Senawar	Kampung Tradisi	UR																			2
1457	Kuala Kangsar	Sayung	Kg. Bendang Panjang	Kampung Tradisi	U2																			0
1458	Kuala Kangsar	Sayung	Kg. Talang Hulu	Kampung Tradisi	U2																			0
1459	Kuala Kangsar	Sayung	Kg. Bukit Kerajaan	Kampung Tersusun	U2																			0
1460	Kuala Kangsar	Sayung	Kg. Jerlun	Kampung Tradisi	U2																			1
1461	Kuala Kangsar	Sayung	Kg. Sungai Siput	Kampung Tradisi	U2																			1
1462	Kuala Kangsar	Sayung	Kg. Suak Dungun	Kampung Tradisi	U2																			3
1463	Kuala Kangsar	Sayung	Kg. Bendang Panjang Hilir	Kampung Tradisi	U2																			2
1464	Kuala Kangsar	Sayung	Kg. Talang Changkat	Kampung Tradisi	U2																			1
1465	Kuala Kangsar	Sayung	Kg. Kelebor	Kampung Tradisi	U2																			1
1466	Kuala Kangsar	Sayung	Kg. Sayong Hulu	Kampung Tradisi	U2																			1
1467	Kuala Kangsar	Sayung	Kg. Sayong Tengah	Kampung Tradisi	U2																			0
1468	Kuala Kangsar	Sayung	Kg. Sayong Masjid	Kampung Tradisi	U2																			1
1469	Kuala Kangsar	Sayung	Kg. Sayong Lembah	Kampung Tradisi	U2																			0
1470	Kuala Kangsar	Sayung	Kg. Permatang Ipoh	Kampung Tradisi	U2																			2
1471	Kuala Kangsar	Sayung	Kg. Kepala Bendang	Kampung Tradisi	U2																			0

**22 TABURAN PEKAN MENGIKUT KATEGORI (m.s. 6-11, 6-12 & 6-22)
NEGERI PERAK**

BIL	DAERAH	NAMA PEKAN	PEKAN					
			KATEGORI				TERAS 2	
			A	B	C	D	PENGUKUHAN	BAS HENTI-HENTI
1	Daerah Kinta	Pusing			1			
2		Tronoh			1			
3		Chemor			1			
4		Tanjung Tualang			1			
5		Kota Baharu				1		
6		Malim Nawar			1			
7		Siputeh			1			
8	Daerah Larut Matang	Batu Kurau			1			1
9		Terong			1			
10		Kuala Sepetang			1			
11		Changkat Jering				1		
12		Matang				1		
13		Simpang		1				
14	Daerah Perak Tengah	Bota Kanan			1			
15		Parit			1			
16		Tanjong Belanja				1	1	
17	Daerah Selama	Kubu Gajah				1		
18		Rantau Panjang				1		
19		Sungai Bayor				1		
20	Daerah Kuala Kangsar	Padang Rengas				1		

21		Manong			1	1	
22		Jalong			1	1	1
23		Lubok Merbau			1		
24		Liman Kati			1		
25		Rimba			1		
26		Salak Baharu			1		
27		Simpang Jalong			1		
28	Daerah Batang Padang	Temoh		1			
29		Behrang		1			
30		Chenderiang		1		1	
31		Ayer Kuning		1			
32		Banir			1		
33		Sungai Lesong			1		
34		Temoh Stesen			1		
35		Kampung Slim			1		
36		Felda Trolak Utara			1		
37	Daerah Manjung	Pekan Gurney		1			1
38		Kampung Baharu		1			1
39		Changkat Keruing		1			1
40		Beruas		1		1	
41		Lekir			1	1	
42		Sungai Pinang Kechil			1	1	
43	Daerah Kerian	Tanjung Piandang			1		
44		Kuala Krau		1			1
45		Simpang Lima			1		
46		Sungai Gedong			1		
47		Simpang Empat		1			
48	Daerah Selama	Bagan Baharu			1		1
49		Ijok		1		1	1

50	Daerah Hulu Perak	Lawin			1		1	
51		Bandariang				1		
52		Klian Intan				1	1	
53	Daerah Hilir Perak	Selekoh				1		
54		Batak Rabit				1		
55		Batu Dua Puluh				1	1	
56		Degong				1		
57		Jenderata				1		
58		Simpang Tiga, Rungkup				1		
59		Sungai Simun				1		
JUMLAH			0	1	23	35	11	8

23 TABURAN PUSAT PERTUMBUHAN DESA (PPD) UNTUK CADANGAN NAIK TARAF (m.s. 6-16) NEGERI PERAK

BIL	DAERAH	NAMA PPD	PUSAT PERTUMBUHAN DESA (PPD)					
			TIPOLOGI GRID DESA					
			U1	U2	UR	RU	R5	R6
1	Hilir Perak	Kampung Ayer Hitam			1			
2	Hilir Perak	Kampung Sungai Samak					1	
3	Kerian	Changkat Lobak			1			
4	Selama	Sungai Kerang				1		
JUMLAH			0	0	2	1	1	0

24 TABURAN PRODUK PELANCONGAN (m.s. 8-21)**NEGERI PERAK**

BIL	PRODUK PELANCONGAN DESA	EKO	AGRO
1	Air Terjun Lata Iskandar	1	
2	Felda Residence Hot Spring	1	
3	Gua Tempurung	1	
4	Gunung Bintang	1	
5	Gunung Bintang Utara	1	
6	Gunung Inas	1	
7	Hutan Lipur Kuala Sepetang	1	
8	Hutan Lipur Kuala Woh	1	
9	Kuala Gula Bird Sanctuary	1	
10	Lata Kekabu	1	
11	Lata Kinjang	1	
12	Lumut	1	
13	Pangkor Laut	1	
14	Pulau Banding	1	
15	Pulau Pangkor	1	
16	Pulau Sembilan	1	
17	Royal Belum	1	
18	Tasik Raban	1	
19	Tasik Temengor	1	
JUMLAH		19	0

25 TABURAN PRODUK WARISAN DESA BERDASARKAN PEWARTAAN JABATAN WARISAN NEGARA NEGERI PERAK

Bil	Nama Produk	Jenis Warisan
1	Batu Bersurat Belanda	Bangunan/Monumen
2	Batu Peringatan J.W.W. Birch	Bangunan/Monumen
3	Keramat To' Yang Beliang	Bangunan/Monumen
4	Kota Belanda, Pangkor	Bangunan/Monumen
5	Kota Long Jaafar, Bukit Gantang	Bangunan/Monumen
6	Kota Ngah Ibrahim, Matang	Bangunan/Monumen
7	Kubur Askar Upahan	Bangunan/Monumen
8	Kubur Gurneer N. Hardy	Bangunan/Monumen
9	Kubur James Wheeler Woodford Birch	Bangunan/Monumen
10	Kubur Koperal Pay	Bangunan/Monumen
11	Kubur Perebet Smith	Bangunan/Monumen
12	Makam Almarhum Raja Alang Iskandar (Marhum Teja)	Bangunan/Monumen
13	Makam Sultan Muzaffar Shah I	Bangunan/Monumen
14	Makam Sultan Muzaffar Shah III	Bangunan/Monumen
15	Makam Tok Tun Lela Setia	Bangunan/Monumen
16	Datuk Mohd Nor Khalid	Tokoh Orang Hidup_Kartunis
17	Tempoyak	Warisan Makanan
18	Wajik	Warisan Makanan
19	Labu Sayong	Warisan Seni Halus

26 KORIDOR WARISAN DESA NEGERI PERAK

BIL	PRODUK WARISAN	JENIS WARISAN	
		TIDAK KETARA	KETARA
1	Tarian Dabus	1	
2	Tarian Gambus (Kuala Kangsar)	1	
3	Opera Cina	1	
4	Labu Sayung (Kuala Kangsar)	1	
5	Takat Benang Emas (Kuala Kangsar)	1	
6	Anyaman Mengkuang	1	
7	Parang dan Keris (Kuala Kangsar)	1	
1	Taman Negara		1
2	Bukit Bunuh, Kota Tampang, Lenggong		1
3	Nenering, Lenggong		1
4	Bukit Sapi, Lenggong		1
5	Kampung laut, Lenggong		1
6	Batu Berdinding, Lenggong		1
7	Taman Diraja, Belom, Hulu Perak		1
8	Air Panas, Trolak		1
9	Air Panas, Trong		1
10	Air Terjun Latar Iskandar		1
11	Air Terjun Latar Kijang		1
12	Air Terjun Austin Falls		1
13	Air Terjun Hulu Kinta		1
14	Air Terjun Lata Kekabu		1
JUMLAH		7	14

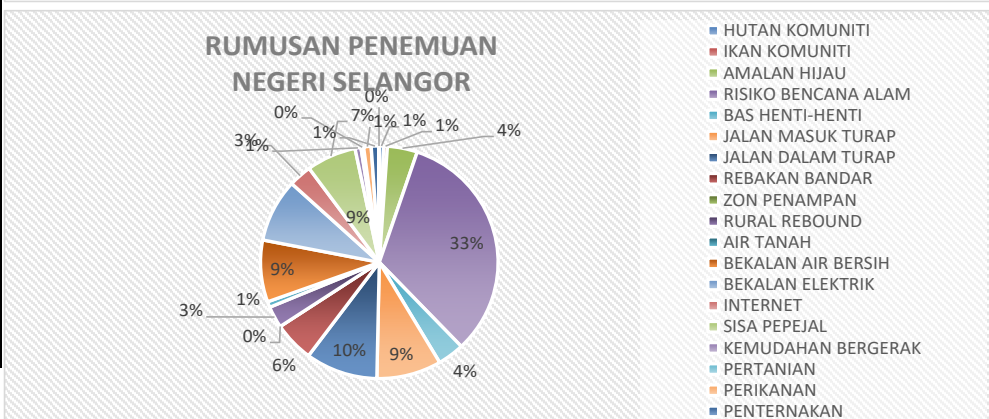
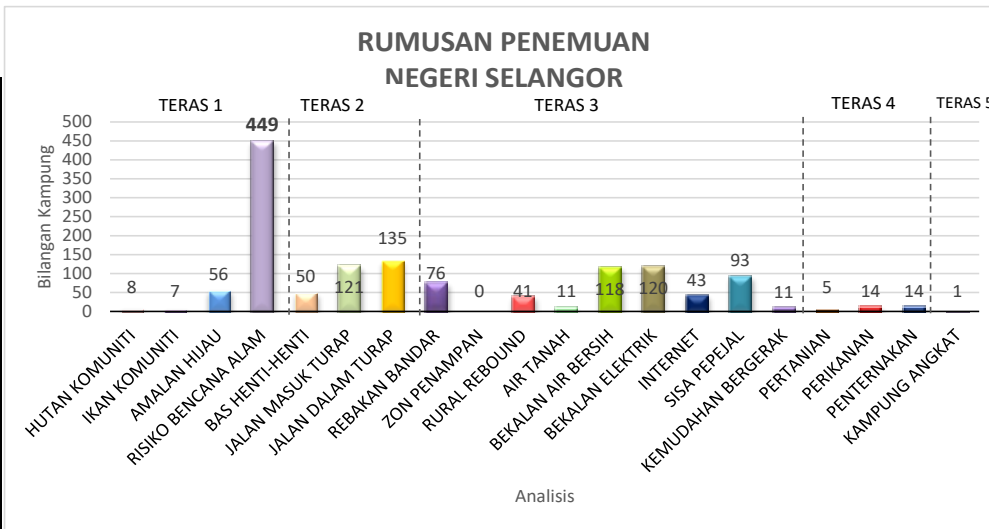
27 INAP DESA (m.s 8-26)

NEGERI PERAK

BIL	NAMA HOMESTAY	STATUS KAMPUNG
1	Homestay Bagan Datoh	Kampung Induk
2	Homestay Bukit Gantang	Kampung Induk
3	Homestay Gopeng	Kampung Induk
4	Homestay Kampung Beng	Kampung Induk
5	Homestay Kampung Pendiati	Kampung Induk
6	Homestay Maju Manik, Teluk Intan	Kampung Induk
7	Homestay Selama	Kampung Induk
8	Homestay Sungai Klah	Kampung Induk

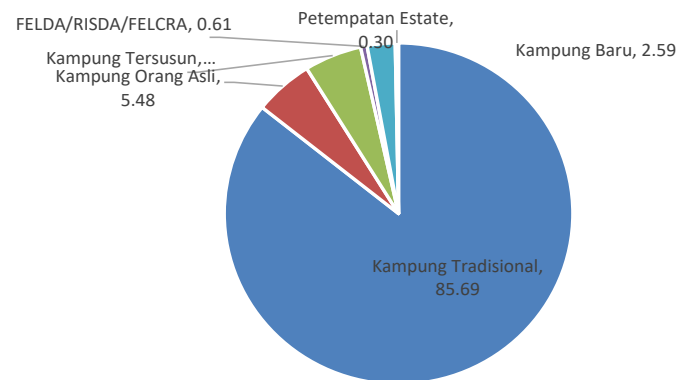
RUMUSAN PENEMUAN DASAR PERANCANGAN FIZIKAL DESA NEGERA NEGERI SELANGOR

BIL	TERAS	ANALISIS	BILANGAN KAMPUNG	PERATUS (%)
1	1	HUTAN KOMUNITI	8	0.58
2		IKAN KOMUNITI	7	0.51
3		AMALAN HIJAU	56	4.08
4		RISIKO BENCANA ALAM	449	32.70
5	2	BAS HENTI-HENTI	50	3.64
6		JALAN MASUK TURAP	121	8.81
7	3	JALAN DALAM TURAP	135	9.83
8		REBAKAN BANDAR	76	5.54
9		ZON PENAMPAN	0	0.00
10		RURAL REBOUND	41	2.99
11		AIR TANAH	11	0.80
12		BEKALAN AIR BERSIH	118	8.59
13		BEKALAN ELEKTRIK	120	8.74
14		INTERNET	43	3.13
15		SISA PEPEJAL	93	6.77
16		KEMUDAHAN BERGERAK	11	0.80
17	4	PERTANIAN	5	0.36
18		PERIKANAN	14	1.02
19	5	PENTERNAKAN	14	1.02
20		KAMPUNG ANGKAT	1	0.07
JUMLAH KESELURUHAN			1373	100



KATEGORI KAMPUNG NEGERI SELANGOR

BIL	KATEGORI KAMPUNG	BILANGAN KAMPUNG	PERATUS (%)
1	Kampung Tradisional	563	85.69
2	Kampung Orang Asli	36	5.48
3	Kampung Tersusun	35	5.33
4	FELDA/RISDA/FELCRA	4	0.61
5	Kampung Baru	17	2.59
6	Petempatan Estate	2	0.30
JUMLAH KAMPUNG		657	100



22 TABURAN PEKAN MENGIKUT KATEGORI (m.s. 6-11, 6-12 & 6-22)**NEGERI SELANGOR**

BIL	DAERAH	NAMA PEKAN	PEKAN					
			KATEGORI				TERAS 2	
			A	B	C	D	PENGUKUHAN	BAS HENTI-HENTI
1	Gombak	Kampung Baru Kundang	1					
2	Gombak	Kg. Melayu Sungai Buloh	1					
3	Gombak	Kuala Ampang		1				1
4	Gombak	Pekan Kampung Chempedak			1			
5	Hulu Langat	Pekan Bangi Lama				1		1
6	Hulu Langat	Pekan Batu 14 Hulu Langat			1			1
7	Hulu Selangor	Kalompang			1		1	
8	Hulu Selangor	Kerling			1			
9	Hulu Selangor	Rasa			1			
10	Hulu Selangor	Ulu Yam				1		1
11	Klang	Pekan Batu Empat	1					
12	Klang	Pekan Bukit Kemuning	1					1
13	Kuala Langat	Batu Laut				1		1
14	Kuala Langat	Chodoi				1		1
15	Kuala Langat	Kelanang Batu 6			1			1
16	Kuala Langat	Permatang Pasir				1		1
17	Kuala Langat	Sijangkang		1				1
18	Kuala Langat	Sungai Manggis				1		1
19	Kuala Langat	Sungai Raba				1		1
20	Kuala Selangor	Jeram			1			
21	Sabak Bernam	Parit Baru				1		1
22	Sepang	Pekan Salak			1		1	
23	Sepang	Pekan Sepang			1		1	1
JUMLAH			4	2	9	8	3	15

**23 TABURAN PUSAT PERTUMBUHAN DESA (PPD) UNTUK CADANGAN NAIK TARAF (m.s. 6-16)
NEGERI SELANGOR**

BIL	DAERAH	PUSAT PERTUMBUHAN DESA (PPD)						
		NAMA PPD	TIPOLOGI GRID DESA					
			U1	U2	UR	RU	R5	R6
1	Gombak	Kemensah, Air Terjun					1	
2		Air Terjun Sungai Pisang	1					
3		Kg. Gombak Utara, Muzium Orang Asli	1					
4		Kg. Laksamana Wiradamai, Pusat Sukan Lasak	1					
		Sungai Chinchin, Makam Wali	1					
5	Hulu Langat	Kg. Batu 20, Sungai Lui			1			
6		Kg. Batu 21, Sungai Lui			1			
8	Sabak Bernam	Kg. Batu 4 Sepintas			1			
9		Kg. Parit 13			1			
10		Kg. Parit 16 Sungai Panjang			1			
11		Kg. Sekendi			1			
12		Kg. Batu 37 Darat		1				
13		Kg. Parit 5-8 Gambut		1				
14		Rancangan Tanah Belia 2		1				
JUMLAH			4	3	6	0	1	0

24 TABURAN PRODUK PELANCONGAN (m.s. 8-21)
NEGERI SELANGOR

BIL	PRODUK PELANCONGAN DESA	EKO	AGRO
1	Hutan Lipur Kanching	1	
2	Melawati Hill	1	
3	Pantai Bagan Lalang	1	
4	Pantai Morib	1	
5	Pulau Carey	1	
JUMLAH		5	0

25 TABURAN PRODUK WARISAN DESA BERDASARKAN PEWARTAAN JABATAN WARISAN NEGARA NEGERI SELANGOR

BIL	PRODUK WARISAN	JENIS WARISAN
1	Ibu Empangan Sungai Tenggi	Bangunan/Monumen
2	Istana Alauddin/Istana Bandar	Bangunan/Monumen
3	Istana Alauddin/Istana Bandar	Bangunan/Monumen
4	Kota Malawati	Bangunan/Monumen
5	Kota Tanjong Keramat	Bangunan/Monumen
6	Kota Tanjong Keramat	Bangunan/Monumen
7	Makam Diraja Jurga	Bangunan/Monumen
8	Makam Saiyid Mashor Bin Mohammad Ash-Shahab	Bangunan/Monumen
9	Masjid Alauddin	Bangunan/Monumen
10	Penjara Lama Jurga	Bangunan/Monumen
11	Setor Peluru	Bangunan/Monumen
12	Puan Vatsala Sivadas	Tokoh Orang Hidup_Penggiat Tarian Klasik Bharathanatyam
13	Institut Penyelidikan perhutanan FRIM	Warisan Tapak Semulajadi Warta

**26 KORIDOR WARISAN DESA
NEGERI SELANGOR**

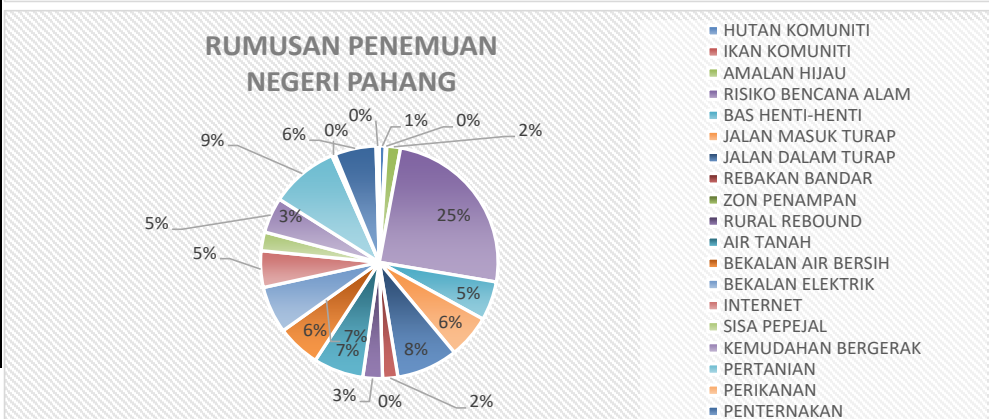
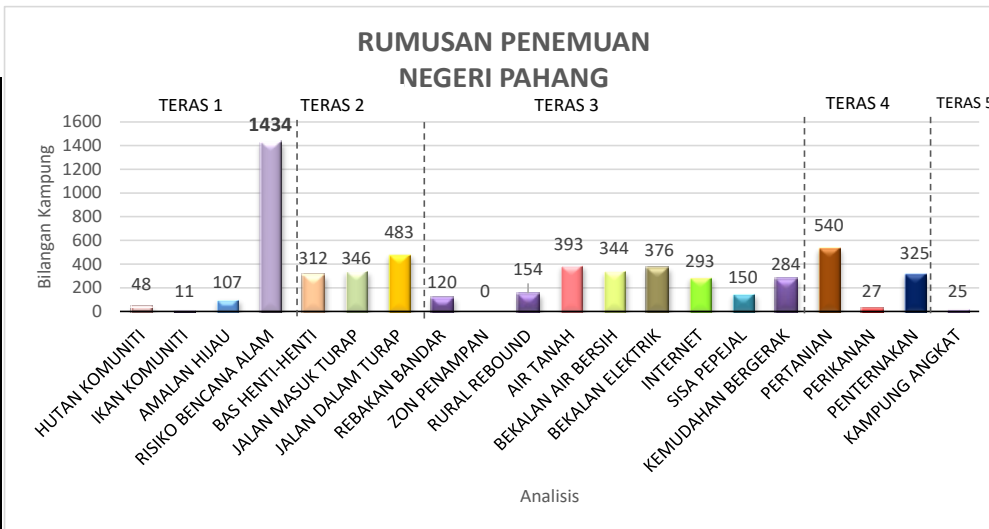
BIL	PRODUK WARISAN	JENIS WARISAN	
		TIDAK KETARA	KETARA
1	Tarian Bhangra	1	
2	Tarian Bharata Natyam	1	
3	Tarian Mah Meri (Pulau Pinang)	1	
4	Ukiran Kayu Mah Meri (Pulau Carey)	1	
5	Hutan FRIM, Sg. Buloh		1
6	Batu Caves, Gombak		1
JUMLAH		4	2

27 INAP DESA (m.s 8-26)**NEGERI SELANGOR**

BIL	NAMA HOMESTAY	STATUS KAMPUNG
1	Homestay Air Manis, Sabak Bernam	Kampung Induk
2	Homestay Banghuris, Sepang	Kampung Induk
3	Homestay Batu 23, Sungai Nibong	Kampung Induk
4	Homestay Bouganvilles, Sungai Kertas	Kampung Induk
5	Homestay Kampung Batu Laut	Kampung Induk
6	Homestay Kampung Endah	Kampung Induk
7	Homestay Kampung Kundang	Kampung Induk
8	Homestay Kanchong Darat	Kampung Induk
9	Homestay Papitusulem, Sabak Bernam	Kampung Induk
10	Homestay Sepintas	Kampung Induk
11	Homestay Seri Kayangan, Sabak Bernam	Kampung Induk
12	Homestay Sungai Haji Dorani	Kampung Induk
13	Homestay Sungai Lang Tengah	Kampung Induk
14	Homestay Sungai Sireh	Kampung Induk
15	Homestay Sungai Tenggi	Kampung Induk

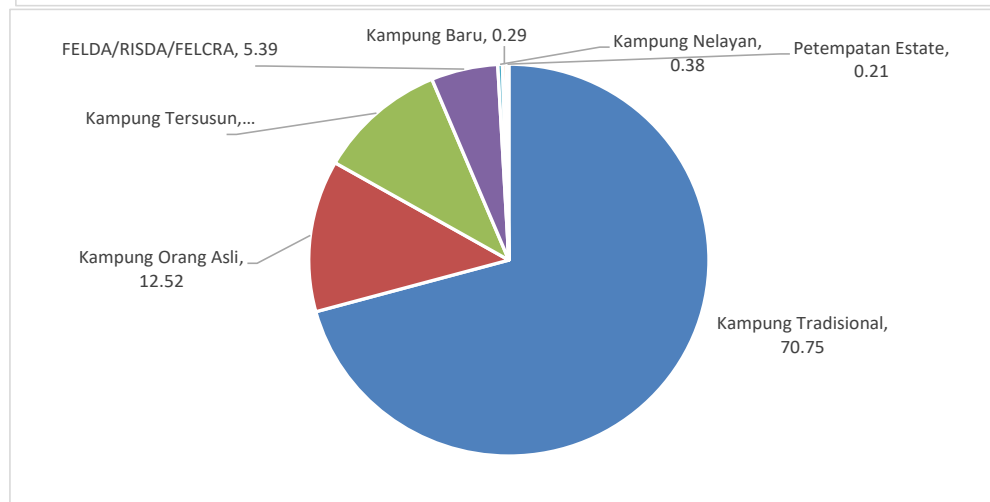
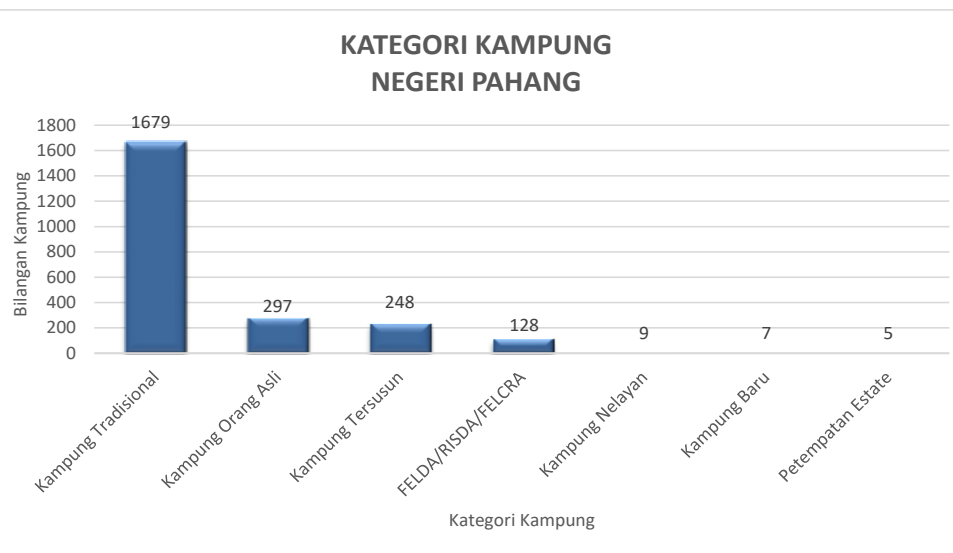
RUMUSAN PENEMUAN DASAR PERANCANGAN FIZIKAL DESA NEGERA NEGERI PAHANG

BIL	TERAS	ANALISIS	BILANGAN KAMPUNG	PERATUS (%)
1	1	HUTAN KOMUNITI	48	0.83
2		IKAN KOMUNITI	11	0.19
3		AMALAN HIJAU	107	1.85
4		RISIKO BENCANA ALAM	1434	24.84
5	2	BAS HENTI-HENTI	312	5.41
6		JALAN MASUK TURAP	346	5.99
7		JALAN DALAM TURAP	483	8.37
8	3	REBAKAN BANDAR	120	2.08
9		ZON PENAMPAN	0	0.00
10		RURAL REBOUND	154	2.67
11		AIR TANAH	393	6.81
12		BEKALAN AIR BERSIH	344	5.96
13		BEKALAN ELEKTRIK	376	6.51
14		INTERNET	293	5.08
15		SISA PEPEJAL	150	2.60
16		KEMUDAHAN BERGERAK	284	4.92
17		PERTANIAN	540	9.36
18	4	PERIKANAN	27	0.47
19		PENTERNAKAN	325	5.63
20	5	KAMPUNG ANGKAT	25	0.43
JUMLAH KESELURUHAN			5772	100



KATEGORI KAMPUNG NEGERI PAHANG

BIL	KATEGORI KAMPUNG	BILANGAN KAMPUNG	PERATUS (%)
1	Kampung Tradisional	1679	70.75
2	Kampung Orang Asli	297	12.52
3	Kampung Tersusun	248	10.45
4	FELDA/RISDA/FELCRA	128	5.39
5	Kampung Nelayan	9	0.38
6	Kampung Baru	7	0.29
7	Petempatan Estate	5	0.21
JUMLAH KAMPUNG		2373	100



BIL	DAERAH	MUKIM	KAMPUNG		GRID	TERAS 1		TERAS 2		TERAS 3							TERAS 4			TERAS 5	JUMLAH PENGLIBATAN KAMPUNG / 21 ANALISIS SPATIAL					
			NAMA	1		2	3	4	5	6	7	8	9	10	11	12	13	14	15	16		17	18	19	20	21
						HUTAN KOMUNITI	IKAN KOMUNITI	AMALAN HUKU	RISIKO BENCANA	BAS HENTI-HENTI	JALAN MASUK TURAP	JALAN DALAM TURAP	REBAKAN BANDAR	ZON PENAMPAN	RURAL REBOUND	AIR TANAH	BEKALAN AIR BERSIH	BEKALAN ELEKTRIK	INTERNET	SISA PEPEJAL		KEMUDAHAN BERGERAK	PERTAMIAN	PERIKAMAN	PENTERNAKAN	KAMPUNG ANGGAT
283	Cameron Highlands	Ringlet	Kg. Sungai Kabuk	Kampung Orang Asli	U2	1																		1		
284	Cameron Highlands	Ringlet	Kg. Lembah Bertam	Kampung Baru	U2	1			1	1														3		
285	Cameron Highlands	Ringlet	Kg. Baru Ringlet	Kampung Baru	U2	1				1														2		
286	Cameron Highlands	Ringlet	Kg. Ulu Merah Ringlet	Kampung Tradisi	U2	1								1	1									3		
287	Cameron Highlands	Ringlet	Kg. Shum Yip Leong	Kampung Tradisi	U2	1								1	1									3		
288	Cameron Highlands	Ringlet	Taman Pelangi	Kampung Tradisi	U2	1								1	1									3		
289	Cameron Highlands	Ringlet	Kg. Batu 33	Kampung Tradisi	U2	1								1	1									3		
290	Cameron Highlands	Ringlet	Kg. Sungai Chohong	Kampung Orang Asli	U2																			0		
291	Cameron Highlands	Tanah Rata	Kg. Sungai Telimau	Kampung Orang Asli	U2	1				1	1													3		
292	Cameron Highlands	Tanah Rata	Kg. Sungai Ubi	Kampung Orang Asli	U2	1																		1		
293	Cameron Highlands	Tanah Rata	Kg. Sungai Ruil	Kampung Orang Asli	U2	1					1													2		
294	Cameron Highlands	Tanah Rata	Taman Sedia	Kampung Tradisi	U2	1			1															2		
295	Jerantut	Burau	Kg. Jentawan	Kampung Tradisi	UR			1																1		
296	Jerantut	Burau	Kg. Lembah Nikmat	Kampung Tradisi	UR			1																1		
297	Jerantut	Burau	Kg. Sengkelay	Kampung Tradisi	UR			1								1								2		
298	Jerantut	Burau	Kg. Bukit Ketupat	Kampung Tradisi	UR			1																1		
299	Jerantut	Burau	Kg. Felda Jengka 24	Kampung FELDA	UR			1																1		
300	Jerantut	Burau	Kg. Tanjung Benta	Kampung Tradisi	UR			1					1				1							3		
301	Jerantut	Burau	Kg. Tanjung Belanja	Kampung Tradisi	UR			1																1		
302	Jerantut	Burau	Kg. Durian Hijau	Kampung Tradisi	UR			1																1		
303	Jerantut	Burau	Kg. Pamah Keruing	Kampung Tradisi	UR			1																1		
304	Jerantut	Burau	Kg. Batu 100	Kampung Tradisi	R5			1						1					1					3		
305	Jerantut	Burau	Kg. RTP Bukit Dinding	Kampung Tradisi	R5			1						1					1		1			4		
306	Jerantut	Burau	Kg. Sungai Mai	Kampung Tradisi	R5			1						1										1		
307	Jerantut	Burau	Kg. Bukit Dinding	Kampung Tradisi	R5			1						1					1		1			4		
308	Jerantut	Burau	Kg. Orang Asli Sungai Mai	Kampung Orang Asli	R5					1	1			1										3		
309	Jerantut	Hulu Cheka	Kg. Kenong	Kampung Tradisi	RU			1																1		
310	Jerantut	Hulu Cheka	Kg. Perlok Hilir	Kampung Tradisi	RU														1		1			2		
311	Jerantut	Hulu Cheka	Kg. Sungai Lata	Kampung Tradisi	RU			1											1		1			3		
312	Jerantut	Hulu Cheka	Kg. Sungai Pandan	Kampung Tradisi	RU														1		1			2		
313	Jerantut	Hulu Cheka	Kg. Gol	Kampung Tradisi	RU				1												1			2		
314	Jerantut	Hulu Cheka	Kg. Lata Besin	Kampung Tradisi	RU														1	1	1			3		
315	Jerantut	Hulu Cheka	Kg. Sungai Terlang	Kampung Tradisi	RU														1					1		
316	Jerantut	Hulu Cheka	Kg. Kelompok Som	Kampung Tradisi	RU														1		1			2		
317	Jerantut	Hulu Cheka	Kg. Chengkuak	Kampung Tradisi	RU					1									1		1			3		
318	Jerantut	Hulu Cheka	Kg. Jaya Putra	Kampung Tradisi	RU														1		1			2		
319	Jerantut	Hulu Cheka	Kg. Pekan Damak	Kampung Tradisi	RU														1		1		1	1		
320	Jerantut	Hulu Cheka	Kg. Hulu Cheka	Kampung Tradisi	RU														1		1			2		
321	Jerantut	Hulu Cheka	Kg. Berau	Kampung Tradisi	RU				1										1		1			2		
322	Jerantut	Hulu Cheka	Kg. Som	Kampung Tradisi	RU														1		1			2		
323	Jerantut	Hulu Cheka	Kg. Baharu	Kampung Tradisi	RU														1		1			2		
324	Jerantut	Hulu Cheka	Kg. Ulu The/Sungai Jawa	Kampung Tradisi	RU														1		1			2		

BIL	DAERAH	MUKIM	KAMPUNG		GRID	TERAS 1		TERAS 2		TERAS 3							TERAS 4			TERAS 5	JUMLAH PENGLIBATAN KAMPUNG / 21 ANALISIS SPATIAL								
			NAMA	KATEGORI KAMPUNG		2	3	4	5	6	7	8	9	10	11	12	13	14	15	16		17	18	19	20	21			
784	Kuantan	Kuala Kuantan	Kg. Alor Akar	Kampung Tradisi	U1			1	1																		4		
785	Kuantan	Kuala Kuantan	Kg. Tanjung Lumpur	Kampung Tradisi	U1				1																			2	
786	Kuantan	Kuala Kuantan	Kg. Jawa	Kampung Tradisi	U1				1																			2	
787	Kuantan	Kuala Kuantan	Kg. Bukit Beirut	Kampung Tersusun	U1				1																			2	
788	Kuantan	Kuala Kuantan	Kg. Bukit Sekilau	Kampung Tradisi	U1			1	1																			2	
789	Kuantan	Kuala Kuantan	Kg. Bukit Setongkol	Kampung Tradisi	U1				1																			2	
790	Kuantan	Kuala Kuantan	Kg. Tanjung Api	Kampung Tradisi	U1				1																			2	
791	Kuantan	Kuala Kuantan	Kg. Tengah	Kampung Tradisi	U1			1	1																			3	
792	Kuantan	Kuala Kuantan	Kg. Galing Besar	Kampung Tersusun	U1				1																			2	
793	Kuantan	Kuala Kuantan	Kg. Peramu	Kampung Nelayan	U1				1																			2	
794	Kuantan	Kuala Kuantan	Kg. Tanah Putih	Kampung Tersusun	U1			1	1																			3	
795	Kuantan	Kuala Kuantan	Kg. Galing	Kampung Tradisi	U1			1	1																			3	
796	Kuantan	Kuala Kuantan	Kg. Bukit Ubi	Kampung Tersusun	U1				1																			2	
797	Kuantan	Kuala Kuantan	Kg. Galing Kecil	Kampung Tradisi	U1				1			1																3	
798	Kuantan	Kuala Kuantan	Kg. Peramu Hilir	Kampung Tradisi	U1				1																			2	
799	Kuantan	Kuala Kuantan	Kg. Peramu Hulu	Kampung Tradisi	U1				1																			1	
800	Kuantan	Kuala Kuantan	Kg. Sungai Belat	Kampung Tradisi	U1				1																			1	
801	Kuantan	Kuala Kuantan	Kg. Sungai Galing	Kampung Tersusun	U1			1	1																			3	
802	Kuantan	Kuala Kuantan	Kg. Belakang Mes A/ Akar	Kampung Tradisi	U1			1	1																			3	
803	Kuantan	Kuala Kuantan	Kg. Selamat	Kampung Tradisi	U1				1																			2	
804	Kuantan	Kuala Kuantan	Kg. Batu Sawar Lama	Kampung Tradisi	U1			1	1																			2	
805	Kuantan	Kuala Kuantan	Kg. Batu 6	Kampung Tradisi	U1				1				1															2	
806	Kuantan	Kuala Kuantan	Kg. Paya Tiga (3)	Kampung Tersusun	U1			1	1																			2	
807	Kuantan	Penor	Kg. Darat Belia	Kampung Tradisi	RU				1				1															3	
808	Kuantan	Penor	Kg. Semangat	Kampung Tradisi	RU				1																			3	
809	Kuantan	Penor	Kg. Hijrah	Kampung Tersusun	RU				1																	1		1	1
810	Kuantan	Penor	Kg. Sepat	Kampung Tradisi	RU				1																			3	
811	Kuantan	Penor	Kg. Kuala Penor	Kampung Tradisi	RU				1																			1	
812	Kuantan	Penor	Kg. Tebing Tinggi	Kampung Tradisi	RU				1																			2	
813	Kuantan	Penor	Kg. Ubai	Kampung Tradisi	RU				1																			1	
814	Kuantan	Penor	Kg. Permatang Habib	Kampung Tradisi	RU				1																			1	
815	Kuantan	Penor	Kg. Cherok Paloh	Kampung Tradisi	R6				1																	1		3	
816	Kuantan	Penor	Kg. Permatang Gelugor	Kampung Tradisi	R6				1																			2	
817	Kuantan	Penor	Kg. Permatang Setongkol	Kampung Tradisi	R6				1																			2	
818	Kuantan	Penor	Kg. Pantai Cherok Paloh	Kampung Tradisi	R6				1																			3	
819	Kuantan	Penor	Kg. Pahang	Kampung Tersusun	U2				1																			1	
820	Kuantan	Penor	Kg. Ketapang	Kampung Tradisi	U2				1																			1	
821	Kuantan	Penor	Kg. Permatang Lawang	Kampung Tradisi	U2				1																			1	
822	Kuantan	Penor	Kg. Permatang Pasir	Kampung Tradisi	U2				1																			1	
823	Kuantan	Penor	Kg. Sungai Nibong	Kampung Tradisi	U2				1																			1	
824	Kuantan	Penor	Kg. Cempaka	Kampung Tersusun	U2				1																			1	
825	Kuantan	Penor	Kg. Orang Asli Aloe Beruang	Kampung Orang Asli	U1				1																			1	
826	Kuantan	Penor	Kg. Melati	Kampung Tradisi	U1				1																			1	
827	Kuantan	Penor	Kg. Sri Melati	Kampung Tradisi	U1				1																			1	
828	Kuantan	Penor	Kg. Seri Melati	Kampung Tradisi	U1				1																			1	
829	Kuantan	Penor	Kg. Baru	Kampung Tradisi	U1				1																			1	
830	Kuantan	Sungai Karang	Kg. Selamat Pelabuhan	Kampung Tradisi	UR				1																			1	
831	Kuantan	Sungai Karang	Kg. Sungai Ular	Kampung Tradisi	UR				1																			1	
832	Kuantan	Sungai Karang	Kg. Darat Sungai Ular	Kampung Tradisi	UR				1																			3	
833	Kuantan	Sungai Karang	Kg. Sungai Ular Seberang	Kampung Tradisi	UR				1																			2	
834	Kuantan	Sungai Karang	Kg. Gebeng	Kampung Tradisi	UR				1																			1	

BIL	DAERAH	MUKIM	KAMPUNG		GRID	TERAS 1		TERAS 2		TERAS 3							TERAS 4			TERAS 5	JUMLAH PENGLIBATAN KAMPUNG / 21 ANALISIS SPATIAL																	
			NAMA	KATEGORI KAMPUNG		2	3	4	5	6	7	8	9	10	11	12	13	14	15	16		17	18	19	20	21												
835	Kuantan	Sungai Karang	Kg. Cherating	Kampung Tradisi	RU			1	1																													2
836	Kuantan	Sungai Karang	Kg. Sungai Baging	Kampung Tersusun	RU					1		1	1													1				1								5
837	Kuantan	Sungai Karang	Kg. Baru Cherating	Kampung Tradisi	RU					1																1			1									4
838	Kuantan	Sungai Karang	Kg. Padang Lalang	Perumahan Estate	R5				1			1	1													1												4
839	Kuantan	Sungai Karang	Kg. Seberang Balok	Kampung Tradisi	U2				1	1																												2
840	Kuantan	Sungai Karang	Kg. Seberang Balok 2	Kampung Tersusun	U2				1																													1
841	Kuantan	Sungai Karang	Kg. Pangkalan PDFA	Kampung Tradisi	U1					1																									1			2
842	Kuantan	Sungai Karang	Kg. Balok	Kampung Tradisi	U1				1	1																										1		3
843	Kuantan	Sungai Karang	Kg. Chengal Lempong	Kampung Tradisi	U1					1																										1		2
844	Kuantan	Sungai Karang	Kg. Sungai Karang Pantai	Kampung Tradisi	U1					1																										1		2
845	Kuantan	Sungai Karang	Kg. Balok Baru	Kampung Tersusun	U1				1	1			1	1																						1		5
846	Kuantan	Sungai Karang	Kg. Alor Batu Jabor	Kampung Tradisi	U1																																	0
847	Kuantan	Sungai Karang	Kg. Sungai Karang Darat	Kampung Tradisi	U1					1																										1		2
848	Kuantan	Sungai Karang	Kg. Chengal Lempong Baru	Kampung Tersusun	U1					1																										1		2
849	Kuantan	Sungai Karang	Kg. Chengal Lempong Darat	Kampung Tersusun	U1					1																												2
850	Kuantan	Sungai Karang	Kg. Chendor	Kampung Tradisi	U1					1																												1
851	Kuantan	Sungai Karang	Kg. Kubang Ikan	Kampung Tradisi	U1					1																												1
852	Kuantan	Sungai Karang	Kg. Chendor Sempadan	Kampung Tradisi	U1					1																												1
853	Kuantan	Sungai Karang	Kg. Chendor Tengah	Kampung Tradisi	U1					1																												1
854	Kuantan	Sungai Karang	Kg. Chendor Baru	Kampung Tradisi	U1					1																												1
855	Lipis	Batu Yon	Kg. Gemang	Kampung Tradisi	RU																																	4
856	Lipis	Batu Yon	Kg. Bukit Lada	Kampung Tradisi	RU																																	4
857	Lipis	Batu Yon	Kg. Pekan Baru	Kampung Tradisi	RU																																	4
858	Lipis	Batu Yon	Kg. Kelua	Kampung Tradisi	RU																																	4
859	Lipis	Batu Yon	Kg. Sempadan	Kampung Tradisi	RU																																	4
860	Lipis	Batu Yon	Kg. Kabang Baru	Kampung Orang Asli	RU																																	3
861	Lipis	Batu Yon	Kg. Tepuai	Kampung Tradisi	RU																																	2
862	Lipis	Batu Yon	Kg. Bukit Kota	Kampung Tradisi	RU																																	0
863	Lipis	Batu Yon	Kg. Keledek	Kampung Tradisi	RU																																	1
864	Lipis	Batu Yon	Kg. Kacik	Kampung Tradisi	RU																																	0
865	Lipis	Batu Yon	Kg. Bukit Betong	Kampung Tradisi	RU																																	0
866	Lipis	Batu Yon	Kg. Keledek Hulu	Kampung Tradisi	RU																																	0
867	Lipis	Batu Yon	Kg. Beriang	Kampung Tradisi	RU																																	0
868	Lipis	Batu Yon	Kg. Layang	Kampung Tradisi	RU																																	1
869	Lipis	Batu Yon	Kg. Batu Yon	Kampung Tradisi	RU																																	0
870	Lipis	Batu Yon	Kg. Berkam	Kampung Tradisi	RU																																	0
871	Lipis	Batu Yon	Kg. Keledek Hilir	Kampung Tradisi	RU																																	0
872	Lipis	Batu Yon	Kg. Sungai Kambang	Kampung Tradisi	RU																																	0
873	Lipis	Batu Yon	Kg. Sungai Ular	Kampung Tradisi	RU																																	1
874	Lipis	Batu Yon	Kg. RTP Sungai Ular	Kampung Tradisi	RU																																	2
875	Lipis	Batu Yon	Kg. Ladang Bukit Puteri	Kampung Tradisi	RU																																	1
876	Lipis	Batu Yon	Kg. Pamah	Kampung Tradisi	RU																																	5
877	Lipis	Batu Yon	Kg. Demit	Kampung Tradisi	RU																																	4
878	Lipis	Batu Yon	Kg. Keledek Tengah	Kampung Tradisi	RU																																	0
879	Lipis	Batu Yon	Kg. Haji Wahid	Kampung Tradisi	RU																																	0
880	Lipis	Batu Yon	Kg. Gua Layang	Kampung Tradisi	R5																																	1
881	Lipis	Batu Yon	Kg. Lalih	Kampung Tradisi	R5																																	1
882	Lipis	Batu Yon	Kg. Merapoh Lama	Kampung Tradisi	R5																																	1
883	Lipis	Batu Yon	Kg. Mentara Baru	Kampung Tradisi	R5																																	1
884	Lipis	Batu Yon	Kg. Kumbang Hulu	Kampung Tradisi	R5																																	1
885	Lipis	Batu Yon	Kg. Merapoh	Kampung Tradisi	R5																															1		2

BIL	DAERAH	MUKIM	KAMPUNG		GRID	TERAS 1		TERAS 2		TERAS 3						TERAS 4		TERAS 5	JUMLAH PENGLIBATAN KAMPUNG / 21 ANALISIS SPATIAL					
			NAMA	KATEGORI KAMPUNG		2	3	4	5	6	7	8	9	10	11	12	13	14		15	16	17	18	19
886	Lipis	Batu Yon	Kg. Felcra Sungai Temau	Kampung Tradisi	R5																			3
887	Lipis	Batu Yon	Kg. Chegar Perah	Kampung FELDA	R5			1										1	1		1			5
888	Lipis	Batu Yon	Kg. Lebuh	Kampung Tradisi	R5					1	1													7
889	Lipis	Batu Yon	Kg. Felda C/Perah	Kampung FELDA	R5													1	1		1			5
890	Lipis	Batu Yon	Kg. Tepi Parit	Kampung Tradisi	R5													1	1	1	1			2
891	Lipis	Batu Yon	Kg. Tagang	Kampung Tradisi	R5													1						1
892	Lipis	Batu Yon	Kg. RPS Merapoh	Kampung Tradisi	R5													1						2
893	Lipis	Batu Yon	Kg. Chegar Perah	Kampung Tradisi	R6													1	1		1			4
894	Lipis	Batu Yon	Kg. Empau	Kampung Tradisi	R6					1	1							1	1	1	1			7
895	Lipis	Batu Yon	Kg. Tapar	Kampung Tradisi	R6						1							1	1	1	1			6
896	Lipis	Batu Yon	Kg. Lembu	Kampung Tradisi	R6					1								1	1		1			4
897	Lipis	Batu Yon	Kg. Aur Gading	Kampung Tradisi	R6													1		1	1			3
898	Lipis	Batu Yon	Kg. Paya Keladi	Kampung Orang Asli	R6													1		1	1			4
899	Lipis	Batu Yon	Kg. Kumbang Tengah	Kampung Tradisi	R6													1						1
900	Lipis	Batu Yon	Kg. Persit	Kampung Tradisi	R6													1						1
901	Lipis	Batu Yon	Kg. Merhamah	Kampung Tradisi	R6													1						1
902	Lipis	Batu Yon	Kg. Gua Kalung	Kampung Tradisi	R6													1			1			2
903	Lipis	Batu Yon	Kg. Merapoh Baharu	Kampung Tradisi	R6													1						1
904	Lipis	Batu Yon	Kg. Kumbang Hilir	Kampung Tradisi	R6													1				1		2
905	Lipis	Batu Yon	Kg. Kubang Rusa	Kampung Tradisi	R6													1			1			2
906	Lipis	Batu Yon	Kg. Sungai Jenut	Kampung Tradisi	R6													1						2
907	Lipis	Batu Yon	Kg. Sungai Yu	Kampung Tradisi	R6						1	1						1						4
908	Lipis	Batu Yon	Kg. Teluk Gunung	Kampung Orang Asli	R6													1			1			2
909	Lipis	Batu Yon	Kg. Salak	Kampung Tradisi	R6													1						1
910	Lipis	Budu	Kg. Bukit Besar	Kampung Tradisi	UR						1	1	1						1	1				5
911	Lipis	Budu	Kg. Napal	Kampung Tradisi	UR						1	1	1						1	1				5
912	Lipis	Budu	Kg. Tekong	Kampung Tradisi	UR						1	1	1						1	1				5
913	Lipis	Budu	Kg. Racap	Kampung Tradisi	UR						1	1	1						1	1				5
914	Lipis	Budu	Kg. Peruang	Kampung Tradisi	UR																			0
915	Lipis	Budu	Kg. Telapis	Kampung Tradisi	UR																			0
916	Lipis	Budu	Kg. Benta Baru	Kampung Tradisi	UR						1	1							1	1				4
917	Lipis	Budu	Kg. Kelantan	Kampung Tradisi	UR						1	1	1						1	1				5
918	Lipis	Budu	Kg. Budu	Kampung Tradisi	UR																			0
919	Lipis	Budu	Kg. Terap	Kampung Tradisi	UR						1													2
920	Lipis	Budu	Kg. Chin	Kampung Tradisi	UR						1	1							1	1				4
921	Lipis	Budu	Kg. Chat	Kampung Tradisi	UR																			0
922	Lipis	Budu	Kg. Empau Budu	Kampung Tradisi	UR						1	1							1	1				4
923	Lipis	Budu	Kg. Batu Macing	Kampung Tradisi	UR						1	1							1	1				4
924	Lipis	Budu	Kg. Benta	Kampung Tradisi	UR																			2
925	Lipis	Budu	Kg. Seri Benta	Kampung Tradisi	UR						1	1	1						1	1				5
926	Lipis	Budu	Kg. Nabun	Kampung Tradisi	UR						1	1	1						1	1				5
927	Lipis	Budu	Kg. Melayu	Kampung Tradisi	UR						1	1	1						1	1				5
928	Lipis	Budu	Kg. Lubuk Gayong	Kampung Tradisi	UR						1	1	1						1	1				5
929	Lipis	Budu	Kg. Bukit Taching	Kampung Tradisi	UR						1	1							1	1				4
930	Lipis	Budu	Kg. Ranchop	Kampung Tradisi	UR						1	1							1	1				4
931	Lipis	Budu	Kg. Durian Rendang	Kampung Tradisi	UR						1	1	1						1	1				5
932	Lipis	Budu	Kg. Bukit Kolam	Kampung Tradisi	UR						1	1							1	1				4
933	Lipis	Budu	Kg. Gedung Batu	Kampung Tradisi	UR						1	1	1						1	1				5
934	Lipis	Budu	Kg. Panglima Gerang	Kampung Tradisi	UR						1	1	1						1	1				5
935	Lipis	Budu	Kg. Teridi	Kampung Tradisi	UR						1	1	1						1	1				4
936	Lipis	Budu	Kg. Empau	Kampung Tradisi	UR						1	1							1	1				4

BIL	DAERAH	MUKIM	KAMPUNG		GRID	TERAS																					JUMLAH PENGLIBATAN KAMPUNG / 21 ANALISIS SPATIAL					
			NAMA	KATEGORI KAMPUNG		2	3	4	5	6	7	8	9	10	11	12	13	14	15	16	17	18	19	20	21							
988	Lipis	Cheka	Kg. Tementong	Kampung Orang Asli	R6				1																1		1					4
989	Lipis	Cheka	Kg. Kilat	Kampung Tradisi	R6						1	1								1	1	1									5	
990	Lipis	Cheka	Kg. Beluan	Kampung Tradisi	R6				1	1	1	1								1	1	1									7	
991	Lipis	Cheka	Kg. Temangi	Kampung Tradisi	R6				1											1											2	
992	Lipis	Cheka	Kg. Aur	Kampung Tradisi	R6				1	1	1	1								1	1	1									7	
993	Lipis	Cheka	Kg. Jeram Landak	Kampung Tradisi	R6				1																1	1	1				5	
994	Lipis	Cheka	Kg. Sungai Lik	Kampung Tradisi	R6																										1	
995	Lipis	Cheka	Kg. Redan	Kampung Tradisi	R6																										1	
996	Lipis	Cheka	Kg. Hulu Mela	Kampung Tradisi	R6				1			1	1								1	1	1								6	
997	Lipis	Cheka	Kg. Ganding	Kampung Tradisi	R6				1	1											1										3	
998	Lipis	Cheka	Kg. Cangkung	Kampung Tradisi	R6				1	1	1	1									1	1	1								7	
999	Lipis	Cheka	Kg. Kurung	Kampung Tradisi	R6				1	1	1	1									1	1	1								7	
1000	Lipis	Cheka	Kg. Talus	Kampung Tradisi	R6					1	1	1									1	1	1								6	
1001	Lipis	Cheka	Kg. Dala	Kampung Tradisi	R6																1							1			3	
1002	Lipis	Cheka	Kg. Mela Hilir	Kampung Tradisi	R6				1	1	1	1									1	1	1								7	
1003	Lipis	Cheka	Kg. Mela Tengah	Kampung Tradisi	R6				1	1	1	1									1	1	1								7	
1004	Lipis	Cheka	Kg. Ngan	Kampung Tradisi	R6																1										1	
1005	Lipis	Cheka	Kg. Serunai	Kampung Tradisi	R6				1												1										2	
1006	Lipis	Cheka	Kg. Temunga	Kampung Tradisi	R6				1	1	1	1									1	1	1								7	
1007	Lipis	Cheka	Kg. Atli	Kampung Tradisi	R6				1	1	1	1									1	1	1								7	
1008	Lipis	Cheka	Kg. Jani	Kampung Tradisi	R6				1	1	1	1									1	1	1								6	
1009	Lipis	Cheka	Kg. Lik	Kampung Tradisi	R6				1	1											1										3	
1010	Lipis	Cheka	Kg. Serdang	Kampung Tradisi	R6				1	1											1										3	
1011	Lipis	Cheka	Kg. Tanjung Buluh	Kampung Tradisi	R6					1		1									1										3	
1012	Lipis	Cheka	Kg. Gemunchur	Kampung Tradisi	R6																1										1	
1013	Lipis	Cheka	Kg. Limau Purut	Kampung Tradisi	R6																1										1	
1014	Lipis	Cheka	Kg. Mela	Kampung Tradisi	R6				1												1	1									3	
1015	Lipis	Cheka	Kg. Lentang	Kampung Tradisi	R6				1			1	1								1	1	1								6	
1016	Lipis	Cheka	Kg. Derus	Kampung Tradisi	R6																1										1	
1017	Lipis	Cheka	Kg. Tanjung Bungor	Kampung Tradisi	R6					1	1										1										3	
1018	Lipis	Cheka	Kg. Samak	Kampung Tradisi	R6				1												1						1				4	
1019	Lipis	Gua	Kg. Perlak	Kampung Tradisi	UR						1																				1	
1020	Lipis	Gua	Kg. Ladang Selborne	Kampung Tradisi	UR					1												1									2	
1021	Lipis	Gua	Kg. Batu Burung	Kampung Tradisi	UR					1																					1	
1022	Lipis	Gua	Kg. Beralas	Kampung Tradisi	UR																										0	
1023	Lipis	Gua	Kg. Beralas Ulu	Kampung Tradisi	UR																										0	
1024	Lipis	Gua	Kg. Batu Nering	Kampung Tradisi	UR																										0	
1025	Lipis	Gua	Kg. Persekitaran	Kampung Tradisi	UR																										0	
1026	Lipis	Gua	Kg. Pusu	Kampung Tradisi	UR																										0	
1027	Lipis	Gua	Kg. Garuk	Kampung Tradisi	UR					1	1	1																			3	
1028	Lipis	Gua	Kg. Sungai Padi	Kampung Orang Asli	UR					1																					1	
1029	Lipis	Gua	Kg. Gua	Kampung Tradisi	UR							1																			1	
1030	Lipis	Gua	Kg. Sungai Damar	Kampung Tradisi	UR																										0	
1031	Lipis	Gua	Kg. Telemin	Kampung Tradisi	UR																										0	
1032	Lipis	Gua	Kg. Balik Gua	Kampung Tradisi	UR					1																					1	
1033	Lipis	Gua	Kg. Belukar	Kampung Tradisi	UR																										0	
1034	Lipis	Gua	Kg. Padang Tengku	Kampung Tradisi	UR				1																						2	
1035	Lipis	Gua	Kg. Berembang	Kampung Tradisi	UR					1																					1	
1036	Lipis	Gua	Kg. Sai	Kampung Tradisi	UR																										0	
1037	Lipis	Gua	Taman Bakti & PAKR /Taman Dahlia/Taman Tenaga Jaya	Kampung Tradisi	UR					1																					1	

BIL	DAERAH	MUKIM	KAMPUNG		GRID	TERAS 1		TERAS 2		TERAS 3							TERAS 4			TERAS 5	JUMLAH PENGLIBA-TAN KAMPUNG / 21 ANALISIS SPATIAL									
			NAMA	KATEGORI KAMPUNG		2	3	4	5	6	7	8	9	10	11	12	13	14	15	16		17	18	19	20	21				
1038	Lipis	Gua	Kg. Pasir Sia	Kampung Tradisi	UR																								0	
1039	Lipis	Gua	Kg. Pertak	Kampung Tradisi	UR																									0
1040	Lipis	Hulu Jelai	Kg. Sungai Koyan II	Kampung FELDA	UR																								0	
1041	Lipis	Hulu Jelai	Kg. Pantos	Kampung Orang Asli	UR						1				1														3	
1042	Lipis	Hulu Jelai	Kg. Bantal Serau	Kampung Orang Asli	UR						1				1														3	
1043	Lipis	Hulu Jelai	Kg. Kuala Suar	Kampung Orang Asli	UR						1				1														3	
1044	Lipis	Hulu Jelai	Kg. Nyantil	Kampung Orang Asli	UR						1				1														3	
1045	Lipis	Hulu Jelai	Kg. Kuala Koyan	Kampung Orang Asli	UR										1														2	
1046	Lipis	Hulu Jelai	Kg. Dusun Pak Seman	Kampung Orang Asli	UR										1														3	
1047	Lipis	Hulu Jelai	Kg. Sempar	Kampung Orang Asli	UR						1																		2	
1048	Lipis	Hulu Jelai	Kg. Tigol	Kampung Orang Asli	UR						1				1														4	
1049	Lipis	Hulu Jelai	Kg. Bukit Long	Kampung Orang Asli	UR						1				1														3	
1050	Lipis	Hulu Jelai	Kg. Ulu Kenip	Kampung Orang Asli	UR								1																1	
1051	Lipis	Hulu Jelai	Kg. Ngening	Kampung Orang Asli	UR							1			1														3	
1052	Lipis	Hulu Jelai	Kg. Kuala Medang	Kampung Tradisi	UR										1														1	
1053	Lipis	Hulu Jelai	Kg. Pulau Badak	Kampung Tradisi	UR						1	1			1	1	1												6	
1054	Lipis	Hulu Jelai	Kg. Ketuyung	Kampung Tradisi	UR						1	1			1	1	1												6	
1055	Lipis	Hulu Jelai	Kg. Sungai Koyan 2	Kampung FELDA	UR			1																					1	
1056	Lipis	Hulu Jelai	Kg. Kemoi	Kampung Tradisi	UR						1	1			1	1	1												6	
1057	Lipis	Hulu Jelai	Taman Sri Medang	Kampung Tradisi	UR						1	1				1	1												4	
1058	Lipis	Hulu Jelai	Kg. Kuala Serau	Kampung Tradisi	UR										1	1	1												3	
1059	Lipis	Hulu Jelai	Kg. Cherong	Kampung Orang Asli	UR						1				1		1												3	
1060	Lipis	Hulu Jelai	Kg. Cherues	Kampung Orang Asli	UR				1		1	1			1	1	1												6	
1061	Lipis	Hulu Jelai	Kg. Janggap	Kampung Orang Asli	RU							1			1		1	1											4	
1062	Lipis	Hulu Jelai	Kg. Kenderong	Kampung Orang Asli	RU										1		1	1											4	
1063	Lipis	Hulu Jelai	Kg. Sat	Kampung Orang Asli	RU											1	1			1									2	
1064	Lipis	Hulu Jelai	Kg. Kabang	Kampung Orang Asli	RU											1	1			1									3	
1065	Lipis	Hulu Jelai	Kg. Chekal	Kampung Orang Asli	RU												1			1									2	
1066	Lipis	Hulu Jelai	Kg. Sungai Koyan III	Kampung FELDA	RU																						1		1	
1067	Lipis	Hulu Jelai	Kg. Sungai Koyan 1	Kampung FELDA	RU				1												1			1					3	
1068	Lipis	Hulu Jelai	Kg. Jelengok	Kampung Orang Asli	RU											1					1								2	
1069	Lipis	Hulu Jelai	Kg. Sungai Koyan 3	Kampung FELDA	RU																1			1					2	
1070	Lipis	Hulu Jelai	Kg. Tanjung Gahai	Kampung Tradisi	RU										1							1							2	
1071	Lipis	Hulu Jelai	Kg. Jernang	Kampung Orang Asli	RU						1	1			1		1	1				1		1					7	
1072	Lipis	Hulu Jelai	Kg. Jual	Kampung Orang Asli	RU							1			1		1	1				1							5	
1073	Lipis	Hulu Jelai	Kg. Rabak	Kampung Tradisi	RU						1	1			1		1	1											6	
1074	Lipis	Hulu Jelai	Kg. Lanai Baru	Kampung Orang Asli	RU						1				1		1	1				1							5	
1075	Lipis	Hulu Jelai	Kg. Narong	Kampung Orang Asli	RU						1				1		1	1				1							5	
1076	Lipis	Hulu Jelai	Kg. Kuala Meter	Kampung Orang Asli	RU										1		1					1							3	
1077	Lipis	Hulu Jelai	Kg. Chelang	Kampung Orang Asli	RU										1		1					1							3	
1078	Lipis	Hulu Jelai	Kg. Bertang	Kampung Tradisi	RU										1		1								1				4	
1079	Lipis	Hulu Jelai	Kg. Kapur	Kampung Tradisi	RU						1	1			1		1	1											6	
1080	Lipis	Hulu Jelai	Kg. Simol Lama	Kampung Orang Asli	RU							1			1		1	1				1							5	
1081	Lipis	Hulu Jelai	Kg. Talut	Kampung Orang Asli	RU										1		1					1							3	
1082	Lipis	Hulu Jelai	Kg. Sarang	Kampung Orang Asli	RU												1					1							2	
1083	Lipis	Hulu Jelai	Kg. Bertang Seberang	Kampung Tradisi	RU						1	1			1		1	1											6	
1084	Lipis	Hulu Jelai	Kg. Sungai Koyan 1	Kampung Tradisi	RU							1														1			3	
1085	Lipis	Hulu Jelai	Kg. Bertam/Belida	Kampung Orang Asli	RU											1						1							3	
1086	Lipis	Hulu Jelai	Kg. Pos Titum	Kampung Orang Asli	R5							1				1	1					1	1						6	
1087	Lipis	Hulu Jelai	Kg. Saweh	Kampung Orang Asli	R5						1					1	1	1				1	1			1			7	
1088	Lipis	Hulu Jelai	Kg. Ulu Milot	Kampung Orang Asli	R5											1						1	1						4	

BIL	DAERAH	MUKIM	KAMPUNG		GRID	TERAS 1		TERAS 2		TERAS 3						TERAS 4			TERAS 5	JUMLAH PENGLIBATAN KAMPUNG / 21 ANALISIS SPATIAL													
			NAMA	KATEGORI KAMPUNG		2	3	4	5	6	7	8	9	10	11	12	13	14	15		16	17	18	19	20	21							
1089	Lipis	Hulu Jelai	Kg. Tungal	Kampung Orang Asli	R5						1										1	1											6
1090	Lipis	Hulu Jelai	Kg. Sentol	Kampung Orang Asli	R5																												5
1091	Lipis	Hulu Jelai	Kg. Lanchang	Kampung Orang Asli	R5																												4
1092	Lipis	Hulu Jelai	Kg. Chenan Cherah	Kampung Orang Asli	R6						1	1																					7
1093	Lipis	Hulu Jelai	Kg. Tiat	Kampung Orang Asli	R6								1																				4
1094	Lipis	Hulu Jelai	Kg. Simol Baru	Kampung Orang Asli	R6																												4
1095	Lipis	Hulu Jelai	Kg. Pos Lenjang	Kampung Orang Asli	R6																												2
1096	Lipis	Hulu Jelai	Kg. Umay	Kampung Orang Asli	R6																												4
1097	Lipis	Hulu Jelai	Kg. Kuala Senderut	Kampung Orang Asli	R6							1																					7
1098	Lipis	Hulu Jelai	Kg. Perangkap	Kampung Orang Asli	R6							1																					6
1099	Lipis	Hulu Jelai	Kg. Cheang	Kampung Orang Asli	R6							1																					5
1100	Lipis	Hulu Jelai	Kg. Tual Baru	Kampung Orang Asli	R6																												4
1101	Lipis	Hulu Jelai	Kg. Sungai Jelai	Kampung Orang Asli	R6							1																					6
1102	Lipis	Hulu Jelai	Kg. Kuala Kenip	Kampung Orang Asli	R6																												4
1103	Lipis	Hulu Jelai	Kg. Regang	Kampung Orang Asli	R6								1																				7
1104	Lipis	Hulu Jelai	Kg. Sop	Kampung Orang Asli	R6																												6
1105	Lipis	Hulu Jelai	Kg. Medang	Kampung Tradisi	R6							1	1																				7
1106	Lipis	Hulu Jelai	Kg. Samut	Kampung Orang Asli	R6																												4
1107	Lipis	Hulu Jelai	Kg. Rangan	Kampung Orang Asli	R6								1																				6
1108	Lipis	Hulu Jelai	Kg. Labu	Kampung Orang Asli	R6								1																				6
1109	Lipis	Hulu Jelai	Kg. Rakoh	Kampung Orang Asli	R6																												5
1110	Lipis	Hulu Jelai	Kg. Chincin	Kampung Orang Asli	R6								1																				6
1111	Lipis	Hulu Jelai	Kg. Tual	Kampung Orang Asli	R6								1																				6
1112	Lipis	Hulu Jelai	Kg. Kuala Milut	Kampung Orang Asli	R6																												4
1113	Lipis	Hulu Jelai	Kg. Gempoh	Kampung Orang Asli	R6								1																				5
1114	Lipis	Hulu Jelai	Kg. Churuk	Kampung Orang Asli	R6								1																				5
1115	Lipis	Hulu Jelai	Kg. Tidol	Kampung Orang Asli	R6								1																				7
1116	Lipis	Hulu Jelai	Kg. Kepong	Kampung Tradisi	R6																												3
1117	Lipis	Hulu Jelai	Kg. Lubuk Liang	Kampung Tradisi	R6								1	1																			7
1118	Lipis	Kechau	Kg. Ulu Pangor	Kampung Tradisi	R5								1	1																			7
1119	Lipis	Kechau	Kg. Bukit	Kampung FELDA	R5								1	1																			6
1120	Lipis	Kechau	Kg. Pagar Sasak	Kampung Tradisi	R5									1	1																		5
1121	Lipis	Kechau	Kg. Sentang	Kampung Tradisi	R5																												4
1122	Lipis	Kechau	Kg. Bandar	Kampung Tradisi	R5																												3
1123	Lipis	Kechau	Kg. Keruat	Kampung Tradisi	R5								1	1																			5
1124	Lipis	Kechau	Kg. Melaka	Kampung Tradisi	R5								1	1																			6
1125	Lipis	Kechau	Kg. Felda Kecau 1	Kampung FELDA	R5								1																				4
1126	Lipis	Kechau	Kg. Dusun	Kampung Tradisi	R5																												4
1127	Lipis	Kechau	Kg. Sungai Mun	Kampung Tradisi	R5																												3
1128	Lipis	Kechau	Kg. Bandar	Kampung Orang Asli	R5																												4
1129	Lipis	Kechau	Kg. Melaka Baru	Kampung Tradisi	R5									1																			4
1130	Lipis	Kechau	Kg. Sungai Merbau	Kampung Tradisi	R5								1	1																			7
1131	Lipis	Kechau	Kg. Tain	Kampung Tradisi	R5								1	1																			7
1132	Lipis	Kechau	Kg. Pamah Nering	Kampung Tradisi	R6								1	1																			6
1133	Lipis	Kechau	Kg. Sungai Garam	Kampung Tradisi	R6								1	1																			6
1134	Lipis	Kechau	Kg. Kubang Resang	Kampung Tradisi	R6								1	1																			6
1135	Lipis	Kechau	Kg. Dada Kering	Kampung Tradisi	R6																												4
1136	Lipis	Kechau	Kg. Tekai Jernih	Kampung Tradisi	R6																												3
1137	Lipis	Kechau	Kg. Petola	Kampung Tradisi	R6																												4
1138	Lipis	Kechau	Kg. Kuala Bedong	Kampung Tradisi	R6								1	1																			6
1139	Lipis	Kuala Lipis	Kg. Pamah Ketung	Kampung Tradisi	UR																												2

BIL	DAERAH	MUKIM	KAMPUNG		GRID	TERAS																	JUMLAH PENGLIBATAN KAMPUNG / 21 ANALISIS SPATIAL				
			NAMA	KATEGORI KAMPUNG		2	3	4	5	6	7	8	9	10	11	12	13	14	15	16	17	18		19	20	21	
						HUTAN KOMUNITI	IKAN KOMUNITI	AMALAN HIAU	RISIKO BENCANA	BAS HENTI-HENTI	JALAN MASUK TURAP	JALAN DALAM TURAP	REBAKAN BANDAR	ZON PERAMPAN	RURAL REBOUND	AIR TANAH	BEKALAN AIR BERSIH	BEKALAN ELEKTRIK	INTERNET	SSA PEPEJAL	KEMUDAHAN BERGERAK	PERTANJAN	PERIKAMAN	PENTERNAKAN	KAMPUNG ANGGAT		
1548	Pekan	Pekan	Kg. Parit Tengah	Kampung Tradisi	U2				1																		1
1549	Pekan	Pekan	Kg. Ketapang Tengah	Kampung Tradisi	U2				1																		1
1550	Pekan	Pekan	Kg. Alor Ara	Kampung Tradisi	U2				1				1														2
1551	Pekan	Pekan	Kg. Geylang	Kampung Tradisi	U2				1																		1
1552	Pekan	Pekan	Kg. Pasir Panjang	Kampung Tradisi	U2				1	1		1															3
1553	Pekan	Pekan	Kg. Sungai Miang	Kampung Tradisi	U2				1										1								2
1554	Pekan	Pekan	Kg. Sungai Kalung	Kampung Nelayan	U2				1																		1
1555	Pekan	Pekan	Kg. Padang Polo	Kampung Tradisi	U2				1																		1
1556	Pekan	Pekan	Kg. Ketapang Hilir	Kampung Tradisi	U2				1	1			1	1													4
1557	Pekan	Pekan	Kg. Maulana	Kampung Tersusun	U2				1				1														2
1558	Pekan	Pekan	Kg. Permatang Lembang	Kampung Tradisi	U2				1				1														2
1559	Pekan	Pekan	Kg. Kalong	Kampung Nelayan	U2				1																		1
1560	Pekan	Pekan	Kg. Kledang	Kampung Tradisi	U2				1																		1
1561	Pekan	Pekan	Kg. Padang Manggis	Kampung Tradisi	U2				1			1	1					1	1							5	
1562	Pekan	Pekan	Kg. Parit Engku Dato'	Kampung Tradisi	U2				1			1	1					1	1							5	
1563	Pekan	Pekan	Kg. Tanjung Agas	Kampung Nelayan	U2				1																		1
1564	Pekan	Penyor	Kg. Chini Timur 2	Kampung FELDA	RU				1																		1
1565	Pekan	Penyor	Kg. Sri Makmur	Kampung Orang Asli	R5				1										1		1						3
1566	Pekan	Penyor	Kg. Felcra Sri Makmur	Kampung Tersusun	R5				1												1	1		1			4
1567	Pekan	Penyor	Kg. Bintang	Kampung Tradisi	R5				1										1		1	1					4
1568	Pekan	Penyor	Kg. Belimbing	Kampung Tradisi	R5				1										1	1	1	1		1			5
1569	Pekan	Penyor	Kg. Sungai Lengkor Baru	Kampung Orang Asli	R5				1			1	1					1	1	1		1	1				8
1570	Pekan	Penyor	Kg. Dusun	Kampung Orang Asli	R5				1										1	1	1						4
1571	Pekan	Penyor	Kg. Tanah Merah	Kampung Orang Asli	R5				1										1		1	1					4
1572	Pekan	Penyor	Kg. Sepauk	Kampung Tradisi	R5				1												1	1	1				4
1573	Pekan	Penyor	Kg. Belukar Nangka	Kampung Orang Asli	R5				1										1		1	1					4
1574	Pekan	Penyor	Kg. Kuala Mentiga	Kampung Tradisi	R5				1										1	1	1						3
1575	Pekan	Penyor	Kg. Tanjung Cempaka	Kampung Tradisi	R5				1				1						1		1						4
1576	Pekan	Penyor	Kg. Mambang	Kampung Tradisi	R5				1										1		1	1		1			5
1577	Pekan	Penyor	Kg. Patah Jelutong	Kampung Orang Asli	R5				1			1	1						1	1							5
1578	Pekan	Penyor	Kg. Batu Gong	Kampung Orang Asli	R5				1													1					2
1579	Pekan	Penyor	Kg. Melayu	Kampung Tradisi	R5				1											1		1					3
1580	Pekan	Penyor	Kg. Meragih	Kampung Tradisi	R5				1											1		1	1		1		5
1581	Pekan	Penyor	Kg. Sepaku	Kampung Tradisi	R5				1											1		1	1				4
1582	Pekan	Penyor	Kg. Sekepon	Kampung Tradisi	R6				1											1	1						3
1583	Pekan	Penyor	Kg. Gantong Geriang	Kampung Orang Asli	R6				1			1	1							1	1	1					7
1584	Pekan	Penyor	Kg. Gumum	Kampung Orang Asli	R6				1														1				2
1585	Pekan	Penyor	Kg. Salong	Kampung Tradisi	R6				1											1		1	1				4
1586	Pekan	Penyor	Kg. Sepagar	Kampung Tradisi	R6				1											1		1					3
1587	Pekan	Penyor	Kg. Kinchir	Kampung Tradisi	R6				1											1		1					3
1588	Pekan	Penyor	Kg. Gaung	Kampung Tradisi	R6				1											1		1					3
1589	Pekan	Penyor	Kg. Bukit Udang	Kampung Tradisi	R6				1											1		1					3
1590	Pekan	Penyor	Kg. Chini 5	Kampung FELDA	R6				1														1			1	4
1591	Pekan	Penyor	Kg. Chini 2	Kampung FELDA	R6				1																		1
1592	Pekan	Penyor	Kg. Chini 3	Kampung FELDA	R6				1																	1	2
1593	Pekan	Penyor	Kg. Tasik Mentiga	Kampung Orang Asli	R6				1																		1
1594	Pekan	Penyor	Kg. Mempelas	Kampung Tradisi	R6				1																		1
1595	Pekan	Penyor	Kg. Chini Timur 3	Kampung FELDA	R6				1														1			1	4
1596	Pekan	Penyor	Kg. Chini 4	Kampung FELDA	R6				1														1		1	1	4
1597	Pekan	Penyor	Kg. Chini 1	Kampung FELDA	R6				1															1	1	1	5
1598	Pekan	Penyor	Kg. Baru Pekan	Kampung Tradisi	R6				1												1	1				1	4

BIL	DAERAH	MUKIM	KAMPUNG		GRID	TERAS 1		TERAS 2		TERAS 3							TERAS 4		TERAS 5	JUMLAH PENGLIBATAN KAMPUNG / 21 ANALISIS SPATIAL								
			NAMA	KATEGORI KAMPUNG		2	3	4	5	6	7	8	9	10	11	12	13	14	15		16	17	18	19	20	21		
1701	Raub	Gali	Kg. Lepar	Kampung Tradisi	UR					1																		1
1702	Raub	Gali	Kg. Durian Sebatang	Kampung Tradisi	UR																							0
1703	Raub	Gali	Kg. Sungai Royong	Kampung Tradisi	UR																							0
1704	Raub	Gali	Kg. Sungai Pasu	Kampung Tradisi	UR																							0
1705	Raub	Gali	Kg. Bukit Ceria	Kampung Tradisi	UR																							0
1706	Raub	Gali	Kg. Banggali	Kampung Tradisi	UR																							0
1707	Raub	Gali	Kg. Sempam Utara	Kampung Tradisi	UR								1															1
1708	Raub	Gali	Kg. Sempam Dalam	Kampung Tradisi	UR							1																1
1709	Raub	Gali	Kg. Sempam Barat	Kampung Tradisi	UR																							0
1710	Raub	Gali	Kg. Ulu Lepar	Kampung Tradisi	UR																							0
1711	Raub	Gali	Kg. Susop	Kampung Tradisi	UR						1	1					1	1										4
1712	Raub	Gali	Kg. Pamchor	Kampung Tradisi	UR																							0
1713	Raub	Gali	Kg. Lepar Baru	Kampung Tradisi	UR																							0
1714	Raub	Gali	Kg. Ajai	Kampung Tersusun	UR																							0
1715	Raub	Gali	Kg. Ajai Lama	Kampung Tradisi	UR																							0
1716	Raub	Gali	Kg. Sungai Gali	Kampung Tradisi	UR																							0
1717	Raub	Gali	Kg. Lepar Hilir	Kampung Tradisi	UR																							0
1718	Raub	Gali	Kg. Orang Asli Sungai Ruyung	Kampung Orang Asli	UR					1																		1
1719	Raub	Gali	Kg. Orang Asli Sungai Susup	Kampung Orang Asli	UR																							0
1720	Raub	Gali	Kg. Orang Asli Sungai Rual	Kampung Orang Asli	UR																							0
1721	Raub	Gali	Kg. Sungai Susup	Kampung Tradisi	UR																							0
1722	Raub	Gali	Kg. Jeram Bankin	Kampung Tradisi	UR																							0
1723	Raub	Gali	Kg. Ajai Baru	Kampung Tradisi	UR																							0
1724	Raub	Gali	Kg. RTP Klau Bawah	Kampung Tradisi	RU				1		1	1					1	1										5
1725	Raub	Gali	Kg. Sempalit Hulu	Kampung Tradisi	RU					1																		1
1726	Raub	Gali	Kg. Felda Kerau 1	Kampung FELDA	RU	1			1											1								3
1727	Raub	Gali	Kg. Lembah Klau	Kampung FELDA	RU	1																						2
1728	Raub	Gali	Kg. RPS Sungai Chalit	Kampung Tradisi	RU					1	1						1	1										4
1729	Raub	Gali	Kg. Sungai Chalit	Kampung Tradisi	RU															1								2
1730	Raub	Gali	Kg. Felda Lembah Klau Peringkat 1-4	Kampung Tradisi	RU	1				1	1						1	1	1									6
1731	Raub	Gali	Kg. Felda Lembah Klau Peringkat 7	Kampung Tradisi	RU	1				1	1						1	1	1									6
1732	Raub	Gali	Kg. Sc	Kampung Tradisi	R5					1	1	1				1	1	1										6
1733	Raub	Gali	Kg. RTP Klau	Kampung Tradisi	R5														1									4
1734	Raub	Gali	Kg. Felda Lembah Klau	Kampung FELDA	R5	1					1								1	1								5
1735	Raub	Gali	Kg. Orang Asli Kepong	Kampung Orang Asli	R5					1	1					1	1											4
1736	Raub	Gali	Kg. Tamalian (Perdak)	Kampung Tradisi	R5					1						1												2
1737	Raub	Gali	Kg. Seri Jaya	Kampung Tradisi	R6						1	1					1	1										5
1738	Raub	Gali	Kg. Sepalit Tok Lubuk	Kampung Tradisi	U1					1										1								1
1739	Raub	Gali	Kg. Ladang Gali	Kampung Tradisi	U1					1	1	1						1	1									5
1740	Raub	Gali	Kg. Serdam	Kampung Tradisi	U1					1	1	1	1					1	1									6
1741	Raub	Gali	Kg. Sejeneh	Kampung Tradisi	U1					1	1	1						1	1									5
1742	Raub	Gali	Kg. Bukit Kajang	Kampung Tradisi	U1						1	1						1	1									4
1743	Raub	Gali	Kg. Kuning	Kampung Tradisi	U1					1	1	1						1	1									5
1744	Raub	Gali	Kg. Pecah Batu	Kampung Tradisi	U1					1	1	1						1	1									5
1745	Raub	Gali	Kg. Sempadan	Kampung Tradisi	U1					1	1	1						1	1									5
1746	Raub	Gali	Kg. Jalan Teratai	Kampung Tradisi	U1					1	1	1						1	1									5
1747	Raub	Gali	Kg. Pakr Gali Tengah	Kampung Tradisi	U1					1	1	1						1	1									6
1748	Raub	Gali	Kg. Jalan Kekwa	Kampung Tradisi	U1					1	1	1						1	1									5
1749	Raub	Gali	Kg. Jalan Seroja	Kampung Tradisi	U1					1	1	1						1	1									5
1750	Raub	Gali	Kg. Jalan Anggerik	Kampung Tradisi	U1					1	1	1						1	1									4
1751	Raub	Gali	Kg. Jalan Melati	Kampung Tradisi	U1					1	1							1	1									4

BIL	DAERAH	MUKIM	KAMPUNG		GRID	TERAS 1		TERAS 2		TERAS 3							TERAS 4		TERAS 5	JUMLAH PENGLIBATAN KAMPUNG / 21 ANALISIS SPATIAL								
			NAMA	KATEGORI KAMPUNG		2	3	4	5	6	7	8	9	10	11	12	13	14	15		16	17	18	19	20	21		
1803	Raub	Hulu Dong	Kg. Puchong	Kampung Tradisi	R5																						1	
1804	Raub	Hulu Dong	Kg. Lada Jeram	Kampung Tradisi	R5																							3
1805	Raub	Sega	Kg. Rokam	Kampung Tradisi	UR																							0
1806	Raub	Sega	Kg. Tualang	Kampung Tradisi	UR																							0
1807	Raub	Sega	Kg. Serli	Kampung Tradisi	UR																							5
1808	Raub	Sega	Kg. Batu Buaya	Kampung Tradisi	UR																							0
1809	Raub	Sega	Kg. Ulu Susuk	Kampung Tradisi	UR																							4
1810	Raub	Sega	Kg. Tedong	Kampung Tradisi	UR																							5
1811	Raub	Sega	Kg. Kachu	Kampung Tradisi	RU																							4
1812	Raub	Sega	Kg. Ulu Jeruas	Kampung Tradisi	RU																							5
1813	Raub	Sega	Kg. Pusat Desa Jeruas	Kampung Tradisi	RU																							5
1814	Raub	Sega	Kg. Saga Tat	Kampung Tradisi	RU																							1
1815	Raub	Sega	Kg. Seliman	Kampung Tradisi	RU																							5
1816	Raub	Sega	Kg. Kelebur	Kampung Tradisi	RU																							5
1817	Raub	Sega	Kg. Kmoor	Kampung Tradisi	RU																							0
1818	Raub	Sega	Kg. Serdang	Kampung Tradisi	RU																							0
1819	Raub	Sega	Kg. Terap	Kampung Tradisi	RU																							1
1820	Raub	Sega	Kg. Kuala Arang	Kampung Tradisi	RU																							0
1821	Raub	Sega	Kg. Jeram Besu	Kampung Tradisi	RU																							1
1822	Raub	Sega	Kg. Tersang	Kampung Tradisi	RU																							0
1823	Raub	Sega	Kg. Sain	Kampung Tradisi	RU																							0
1824	Raub	Sega	Kg. Ulu Teridi	Kampung Tradisi	RU																							0
1825	Raub	Sega	Kg. Mior	Kampung Tradisi	RU																							4
1826	Raub	Sega	Kg. Jenud	Kampung Tradisi	RU																							2
1827	Raub	Sega	Kg. Sengkela	Kampung Tradisi	RU																							3
1828	Raub	Sega	Kg. Chenua	Kampung Tradisi	RU																							1
1829	Raub	Sega	Kg. Kuala Atok	Kampung Tradisi	RU																							3
1830	Raub	Sega	Kg. Tersan	Kampung Tradisi	RU																							1
1831	Raub	Sega	Kg. Sega Lama	Kampung Tradisi	RU																							1
1832	Raub	Sega	Kg. Ulu Renggol	Kampung Tradisi	RU																							3
1833	Raub	Sega	Kg. Tat	Kampung Tradisi	RU																							0
1834	Raub	Sega	Kg. Merang	Kampung Tradisi	RU																							1
1835	Raub	Sega	Kg. Pasu	Kampung Orang Asli	RU																							1
1836	Raub	Sega	Kg. Sungai Sejuk	Kampung Tradisi	RU																							2
1837	Raub	Sega	Kg. Jalan Bukit Atok	Kampung Tradisi	RU																							0
1838	Raub	Sega	Kg. Ulu Tat	Kampung Tradisi	RU																							0
1839	Raub	Sega	Kg. Temalir	Kampung Tradisi	RU																							1
1840	Raub	Sega	Kg. Sungai Rambai	Kampung Tradisi	RU																							0
1841	Raub	Sega	Kg. Petai	Kampung Tradisi	RU																							0
1842	Raub	Sega	Kg. Kuala Jeruas	Kampung Tradisi	RU																							1
1843	Raub	Sega	Kg. Kuala Chenua	Kampung Tradisi	RU																							0
1844	Raub	Sega	Kg. Jenud Lama	Kampung Tradisi	RU																							4
1845	Raub	Sega	Kg. Bukit Sambau	Kampung Tradisi	RU																							0
1846	Raub	Sega	Kg. Bukit Gambut	Kampung Tradisi	RU																							0
1847	Raub	Sega	Kg. Bahagia	Kampung Tradisi	RU																							1
1848	Raub	Sega	Kg. Atok Tengah	Kampung Tradisi	RU																							0
1849	Raub	Sega	Kg. Gambut	Kampung Tradisi	RU																							0
1850	Raub	Sega	Kg. Orang Asli Ulu Renggol	Kampung Orang Asli	RU																							2
1851	Raub	Sega	Kg. Ulu Arang	Kampung Tradisi	RU																							4
1852	Raub	Sega	Kg. Batu 20	Kampung Tradisi	RU																							0
1853	Raub	Sega	Kg. Rumah Murah Jeruas	Kampung Tradisi	RU																							1

BIL	DAERAH	MUKIM	KAMPUNG		GRID	TERAS 1		TERAS 2		TERAS 3							TERAS 4			TERAS 5	JUMLAH PENGLIBATAN KAMPUNG / 21 ANALISIS SPATIAL								
			NAMA	KATEGORI KAMPUNG		2	3	4	5	6	7	8	9	10	11	12	13	14	15	16		17	18	19	20	21			
1905	Rompin	Bebar	Kg. Bandar Muadzaam Shah	Kampung Tersusun	RU			1	1							1					1		1					5	
1906	Rompin	Bebar	Kg. Desa Tanjung	Kampung Tersusun	RU				1				1			1													3
1907	Rompin	Bebar	Kg. Desa Dahlia	Kampung Tersusun	RU				1																				1
1908	Rompin	Bebar	Kg. Desa Cempaka	Kampung Tersusun	RU				1																				1
1909	Rompin	Bebar	Kg. Pinggir Pelangi	Kampung Tersusun	RU				1			1			1														3
1910	Rompin	Bebar	Kg. Mardi	Kampung Tersusun	R5				1															1					2
1911	Rompin	Endau	Kg. Lantang Kip 1	Kampung Tradisi	R6				1								1							1					3
1912	Rompin	Endau	Kg. Teluk Gading	Kampung Tradisi	R6				1								1							1					3
1913	Rompin	Endau	Kg. Jawa	Kampung Tradisi	R6				1															1	1		1		4
1914	Rompin	Endau	Kg. Denai	Kampung Orang Asli	R6				1		1					1		1	1										6
1915	Rompin	Endau	Kg. Sungai Meranti	Kampung Tradisi	R6				1								1		1	1				1			1		5
1916	Rompin	Endau	Kg. Orang Asli Bukit Lepas	Kampung Orang Asli	R6				1								1		1	1									4
1917	Rompin	Endau	Kg. Orang Asli Mentelong	Kampung Orang Asli	R6				1		1	1					1	1	1					1	1				8
1918	Rompin	Endau	Kg. Orang Asli Sabak	Kampung Orang Asli	U2				1																				1
1919	Rompin	Endau	Kg. PM Tanjung Sebayon	Kampung Orang Asli	U2				1																				1
1920	Rompin	Endau	Kg. Orang Asli Sungai Mok	Kampung Orang Asli	U2				1		1								1										3
1921	Rompin	Endau	Kg. Tanjung Pahang	Kampung Tradisi	U2				1		1							1											3
1922	Rompin	Endau	Kg. Sungai Tot	Kampung Tersusun	U2				1	1																			2
1923	Rompin	Endau	Kg. Tanjung Gemok	Kampung Tradisi	U2				1																				1
1924	Rompin	Endau	Kg. Serikin	Kampung Tradisi	U2				1																				1
1925	Rompin	Endau	Kg. Tanjung Putus	Kampung Orang Asli	U2				1																				1
1926	Rompin	Endau	Kg. Sarang Tjong	Kampung Tradisi	U2				1																				1
1927	Rompin	Endau	Kg. Tambang	Kampung Tradisi	U2				1																				1
1928	Rompin	Endau	Kg. Setajam	Kampung Tradisi	U2				1																				1
1929	Rompin	Endau	Kg. Pianggu	Kampung Tradisi	U2				1																				1
1930	Rompin	Endau	Kg. Kasing	Kampung Tradisi	U2				1																				1
1931	Rompin	Endau	Kg. Setajam Darat	Kampung Tradisi	U2				1																				1
1932	Rompin	Endau	Kg. Selancar	Kampung Tradisi	U2				1																				1
1933	Rompin	Endau	Kg. Mentara	Kampung Tradisi	U2				1																				1
1934	Rompin	Endau	Kg. Lantang	Kampung Tradisi	U2				1																				1
1935	Rompin	Endau	Kg. Kurnia	Kampung Baru	U2				1			1																	2
1936	Rompin	Endau	Kg. Tengah	Kampung Tradisi	U2				1																				1
1937	Rompin	Endau	Kg. Lantang Kanan	Kampung Tradisi	U2				1																				1
1938	Rompin	Keraton	Kg. Selancar 3	Kampung FELDA	UR																								1
1939	Rompin	Keraton	Kg. Perwira Jaya	Kampung Tersusun	UR				1						1														2
1940	Rompin	Keraton	Kg. Felda Selancar 2	Kampung FELDA	UR										1														1
1941	Rompin	Keraton	Kg. Felda Selancar 1	Kampung FELDA	UR										1														1
1942	Rompin	Keraton	Kg. Felda Keraton 10	Kampung FELDA	RU				1																1		1		4
1943	Rompin	Keraton	Kg. Meripoh	Kampung Tradisi	RU				1																1	1			3
1944	Rompin	Keraton	Kg. Panchur	Kampung Orang Asli	RU				1		1	1												1		1			5
1945	Rompin	Keraton	Kg. Felda Keraton 8	Kampung FELDA	RU				1																1		1		4
1946	Rompin	Keraton	Kg. Orang Asli Langkap Luar	Kampung Orang Asli	RU				1																1				4
1947	Rompin	Keraton	Kg. Felda Keraton 7	Kampung FELDA	RU				1																1		1		4
1948	Rompin	Keraton	Kg. Felda Keraton 6	Kampung FELDA	RU				1																1		1		3
1949	Rompin	Keraton	Kg. Desa Semarak	Kampung Tradisi	RU				1	1																			2
1950	Rompin	Keraton	Kg. Orang Asli Terlang	Kampung Orang Asli	RU				1																				1
1951	Rompin	Keraton	Kg. Paya Keladi	Kampung Orang Asli	RU				1																1				2
1952	Rompin	Keraton	Kg. Orang Asli Langkap	Kampung Orang Asli	RU				1		1														1				5
1953	Rompin	Keraton	Kg. Orang Asli Molek	Kampung Orang Asli	RU				1																1				4
1954	Rompin	Keraton	Kg. Orang Asli Bukit Serok	Kampung Orang Asli	RU				1																1		1		4
1955	Rompin	Keraton	Kg. Orang Asli Ganoh	Kampung Orang Asli	RU				1		1														1				3

BIL	DAERAH	MUKIM	KAMPUNG		GRID	TERAS 1		TERAS 2		TERAS 3							TERAS 4		TERAS 5	JUMLAH PENGLIBATAN KAMPUNG / 21 ANALISIS SPATIAL							
			NAMA	KATEGORI KAMPUNG		2	3	4	5	6	7	8	9	10	11	12	13	14	15		16	17	18	19	20	21	
2007	Rompin	Pontian	Kg. Batu 6	Kampung Tradisi	UR				1									1								2	
2008	Rompin	Pontian	Kg. Orang Asli Kemendol	Kampung Orang Asli	UR				1						1												2
2009	Rompin	Pontian	Kg. Orang Asli Batu 8	Kampung Orang Asli	UR				1									1									2
2010	Rompin	Pontian	Kg. Parit Raja	Kampung Tradisi	UR				1																		1
2011	Rompin	Pontian	Kg. PPR T Desa Murni	Kampung Tersusun	UR				1									1									1
2012	Rompin	Pontian	Kg. Felda Selendang 1	Kampung FELDA	RU				1	1					1				1								5
2013	Rompin	Pontian	Kg. Felda Selendang 2	Kampung FELDA	RU										1				1								2
2014	Rompin	Pontian	Kg. Janglau	Kampung Tersusun	R6				1									1		1							4
2015	Rompin	Pontian	Kg. Sepakat	Kampung Tradisi	R6				1									1		1							2
2016	Rompin	Pontian	Kg. Sungai Lot	Kampung Orang Asli	R6				1									1		1							3
2017	Rompin	Pontian	Kg. Desa Selesa Perepat	Kampung Tradisi	R6				1									1		1		1					4
2018	Rompin	Pontian	Kg. Janglau 3	Kampung Tradisi	R6				1									1		1		1					4
2019	Rompin	Pontian	Kg. Janglau 2	Kampung Tradisi	R6				1									1		1							3
2020	Rompin	Pontian	Kg. Janglau 1	Kampung Tradisi	R6				1									1		1		1					4
2021	Rompin	Pulau Tioman	Kg. Tekek	Kampung Tradisi	RU			1	1						1												3
2022	Rompin	Pulau Tioman	Kg. Salang	Kampung Tradisi	RU				1						1												2
2023	Rompin	Pulau Tioman	Kg. Genting	Kampung Tradisi	R6				1										1								2
2024	Rompin	Pulau Tioman	Kg. Mukut	Kampung Tradisi	R6				1									1		1		1					5
2025	Rompin	Pulau Tioman	Kg. Juara	Kampung Tradisi	R6				1									1		1							3
2026	Rompin	Rompin	Kg. Bandar Lama Rompin	Kampung Tradisi	UR				1																		1
2027	Rompin	Rompin	Kg. Pantai Hiburan	Kampung Tradisi	UR				1																		1
2028	Rompin	Rompin	Kg. Pantai Bernas	Kampung Tradisi	UR				1						1												3
2029	Rompin	Rompin	Kg. Orang Asli Batu 3	Kampung Orang Asli	UR				1													1					1
2030	Rompin	Rompin	Kg. Sabak Feri	Kampung Tradisi	UR				1																		1
2031	Rompin	Rompin	Kg. Kuala Rompin	Kampung Tradisi	UR				1	1																	2
2032	Rompin	Rompin	Kg. Tebu Hitam	Kampung Tradisi	RU				1											1			1				3
2033	Rompin	Rompin	Kg. Sungai Puteri	Kampung Tradisi	RU				1	1										1		1					4
2034	Rompin	Rompin	Kg. Sabak	Kampung Tradisi	RU				1						1						1						3
2035	Rompin	Rompin	Kg. Rantau Panjang	Kampung Tradisi	RU				1									1			1						4
2036	Rompin	Rompin	Kg. Bahagia Timur & Barat	Kampung Tradisi	RU				1																		1
2037	Rompin	Rompin	Kg. Sabak Dalam	Kampung Tradisi	RU				1						1												3
2038	Rompin	Rompin	Kg. Orang Asli RPS Kedaik	Kampung Orang Asli	RU				1						1						1						3
2039	Rompin	Rompin	Kg. Orang Asli Rantau Panjang	Kampung Orang Asli	RU				1									1			1						3
2040	Rompin	Rompin	Kg. Petuh	Kampung Orang Asli	R5				1									1		1							3
2041	Rompin	Rompin	Kg. Sungai Tanam	Kampung Orang Asli	R5				1									1		1							3
2042	Rompin	Rompin	Kg. Gading	Kampung Tradisi	R5				1											1		1					3
2043	Rompin	Rompin	Kg. Menchali	Kampung Tradisi	R5				1									1		1							3
2044	Rompin	Rompin	Kg. Sebayau Baharu	Kampung Orang Asli	R5				1									1		1							3
2045	Rompin	Rompin	Kg. Orang Asli Tanam	Kampung Orang Asli	R5				1									1		1		1					4
2046	Rompin	Rompin	Kg. Orang Asli Petoh	Kampung Orang Asli	R5				1									1		1		1					4
2047	Rompin	Rompin	Kg. Leban Chondong	Kampung Tradisi	R5				1									1		1							3
2048	Rompin	Rompin	Kg. Bangkong	Kampung Tradisi	R5				1									1		1		1					5
2049	Rompin	Rompin	Kg. Orang Asli Gading	Kampung Orang Asli	R5				1									1		1		1					3
2050	Rompin	Rompin	Kg. Orang Asli Sembayan	Kampung Orang Asli	R5				1									1		1		1					4
2051	Rompin	Rompin	Kg. Kedaik	Kampung Orang Asli	R6				1									1		1							3
2052	Rompin	Rompin	Kg. Sungai Jemer	Kampung Orang Asli	R6				1									1		1							2
2053	Rompin	Rompin	Kg. Pasir	Kampung Orang Asli	R6				1									1		1							3
2054	Rompin	Rompin	Kg. Chamus	Kampung Orang Asli	R6				1									1		1							3
2055	Rompin	Rompin	Kg. Orang Asli Kedaik Lama	Kampung Orang Asli	R6				1									1		1		1					4
2056	Rompin	Rompin	Kg. Guri	Kampung Orang Asli	R6				1									1		1		1					4
2057	Rompin	Rompin	Kg. Orang Asli Guri	Kampung Tradisi	R6				1			1	1					1		1							5

BIL	DAERAH	MUKIM	KAMPUNG		GRID	TERAS 1			TERAS 2		TERAS 3							TERAS 4			TERAS 5	JUMLAH PENGLIBATAN KAMPUNG / 21 ANALISIS SPATIAL					
			NAMA	1		2	3	4	5	6	7	8	9	10	11	12	13	14	15	16	17		18	19	20	21	
				KATEGORI KAMPUNG		HUTAN KOMUNITI	IKAN KOMUNITI	AMALAN HIAU	RISIKO BENCANA	BAS HENTIHENTI	JALAN MASUK TURAP	JALAN DALAM TURAP	REBAKIAN BANDAR	ZON PENAMPARAN	RURAL REBOUND	AIR TANAH	BEKALAN AIR BERSIH	BEKALAN ELEKTRIK	INTERNET	SSA PEPEJAL	KEMUDAHAN BERGERAK	PERTANJIAN	PERIKANAN	PENTERNAKAN	KAMPUNG ANGGAT		
2109	Temerloh	Jenderak	Kg. Pengkalan Rasau	Kampung Tradisi	UR				1																		1
2110	Temerloh	Jenderak	Kg. Pulau Pasir Mandi	Kampung Tradisi	UR				1																		1
2111	Temerloh	Jenderak	Kg. Badok	Kampung Tradisi	UR				1																		1
2112	Temerloh	Jenderak	Kg. Felda Jengka 23	Kampung FELDA	UR																						0
2113	Temerloh	Jenderak	Kg. Felda Jengka 25	Kampung FELDA	UR			1	1																		2
2114	Temerloh	Jenderak	Kg. Padang Balai	Kampung Tradisi	UR				1																		1
2115	Temerloh	Jenderak	Kg. Paya Teras	Kampung Tradisi	UR				1	1																	2
2116	Temerloh	Jenderak	Kg. Pulau Raya	Kampung Tradisi	UR				1																		1
2117	Temerloh	Jenderak	Kg. Sebol	Kampung Tradisi	UR				1																		1
2118	Temerloh	Jenderak	Kg. Orang Asli Pian	Kampung Orang Asli	UR				1																		1
2119	Temerloh	Jenderak	Kg. Orang Asli Kuala Terboi	Kampung Orang Asli	UR				1																		1
2120	Temerloh	Jenderak	Kg. Seri Tanjung	Kampung Tradisi	UR																						0
2121	Temerloh	Jenderak	Kg. Kuala Mat	Kampung Tradisi	UR				1																		1
2122	Temerloh	Jenderak	Kg. Gunung Senyum	Kampung Tradisi	UR				1																		1
2123	Temerloh	Jenderak	Kg. Lubuk Sabut	Kampung Tradisi	UR				1		1	1					1										4
2124	Temerloh	Jenderak	Kg. Sungai Cheh	Kampung Tradisi	UR				1																		1
2125	Temerloh	Jenderak	Kg. Lenggian	Kampung Tradisi	UR				1	1																	2
2126	Temerloh	Jenderak	Kg. Baru Jenderik	Kampung Tradisi	UR				1	1																	2
2127	Temerloh	Jenderak	Kg. Kuala Telok Batu Sawar	Kampung Tersusun	UR				1																		1
2128	Temerloh	Jenderak	Kg. Tanjung Pandan	Kampung Tradisi	UR				1																		1
2129	Temerloh	Jenderak	Kg. Bengkek	Kampung Tradisi	UR				1	1																	2
2130	Temerloh	Jenderak	Kg. Batu Sawar	Kampung Tradisi	UR				1	1																	2
2131	Temerloh	Jenderak	Kg. Bukit Lada	Kampung Tradisi	UR				1	1																	2
2132	Temerloh	Jenderak	Kg. Paya Baru	Kampung Tradisi	RU				1													1					2
2133	Temerloh	Jenderak	Kg. Paya Parit	Kampung Tradisi	RU				1	1													1				2
2134	Temerloh	Jenderak	Kg. Dato Shariff Ahmad	Kampung Tradisi	RU				1													1		1			3
2135	Temerloh	Jenderak	Kg. Felda Jenderak Utara	Kampung FELDA	RU				1													1		1			3
2136	Temerloh	Jenderak	Kg. Paya Pelung	Kampung Tradisi	RU				1																		1
2137	Temerloh	Jenderak	Kg. Kenuang	Kampung Tradisi	RU				1														1				2
2138	Temerloh	Jenderak	Taman Bahagia	Kampung Tradisi	RU				1																		1
2139	Temerloh	Jenderak	Kg. Ladang Sungai Tekal	Kampung Tradisi	RU				1																		1
2140	Temerloh	Jenderak	Kg. Menunggul	Kampung Tradisi	RU		1		1																		2
2141	Temerloh	Jenderak	Kg. Orang Asli Lubok Wong	Kampung Orang Asli	RU				1													1					2
2142	Temerloh	Jenderak	Kg. Benom	Kampung Tradisi	RU				1													1		1			3
2143	Temerloh	Jenderak	Kg. Labu	Kampung Tradisi	RU				1																		1
2144	Temerloh	Jenderak	Kg. Felda Jenderak Selatan	Kampung FELDA	RU				1													1		1			3
2145	Temerloh	Jenderak	Kg. Ulu Jenut	Kampung Tradisi	R5				1						1							1					3
2146	Temerloh	Jenderak	Kg. Baru Paya Luas	Kampung Tradisi	R5				1						1				1								4
2147	Temerloh	Jenderak	Kg. Orang Asli P. Mendoi	Kampung Orang Asli	R6										1			1									4
2148	Temerloh	Jenderak	Kg. Orang Asli Penderas	Kampung Orang Asli	R6										1				1	1							3
2149	Temerloh	Jenderak	Kg. Orang Asli Pasu	Kampung Orang Asli	R6										1					1	1						3
2150	Temerloh	Jenderak	Kg. Sungai Emas	Kampung Tradisi	R6							1			1					1							3
2151	Temerloh	Kerduau	Kg. Kampung Ketam	Kampung Tradisi	UR				1				1														1
2152	Temerloh	Kerduau	Kg. Ramania	Kampung Tradisi	UR				1	1																	2
2153	Temerloh	Kerduau	Kg. Ketepi	Kampung Tradisi	UR				1																		1
2154	Temerloh	Kerduau	Kg. Sir	Kampung Tradisi	UR				1																		1
2155	Temerloh	Kerduau	Kg. Ulu Sir	Kampung Tradisi	UR				1																		1
2156	Temerloh	Kerduau	Kg. Huma Luas	Kampung Tradisi	UR				1	1																	2
2157	Temerloh	Kerduau	Kg. Tanjung Perah	Kampung Tradisi	UR				1	1																	2
2158	Temerloh	Kerduau	Kg. Kelibut	Kampung Tradisi	UR				1																		1
2159	Temerloh	Kerduau	Kg. Machang Manis	Kampung Tradisi	UR				1																		1

BIL	DAERAH	MUKIM	KAMPUNG		GRID	TERAS 1		TERAS 2		TERAS 3							TERAS 4			TERAS 5	JUMLAH PENGLIBATAN KAMPUNG / 21 ANALISIS SPATIAL						
			NAMA	1		2	3	4	5	6	7	8	9	10	11	12	13	14	15	16		17	18	19	20	21	
				KATEGORI KAMPUNG		HUTAN KOMUNITI	IKAN KOMUNITI	AMALAN HIAU	RISIKO BENCANA	BAS HENTIHENTI	JALAN MASUK TURAP	JALAN DALAM TURAP	REBAKAN BANDAR	ZON PENAMPARAN	RURAL REBOUND	AIR TANAH	BEKALAN AIR BERSIH	BEKALAN ELEKTRIK	INTERNET	SSA PEPEJAL	KEMUDAHAN BERGERAK	PERTANJIAN	PERIKANAN	PENTERNAKAN	KAMPUNG ANGGAT		
2160	Temerloh	Kerdau	Kg. Peragap	Kampung Tradisi	UR				1																	1	
2161	Temerloh	Kerdau	Kg. Purun	Kampung Tradisi	UR				1																		1
2162	Temerloh	Kerdau	Kg. Desa Murni	Kampung Tradisi	UR				1																		1
2163	Temerloh	Kerdau	Kg. Seri Ketumbit	Kampung Tradisi	UR				1																		1
2164	Temerloh	Kerdau	Kg. Batu Lima	Kampung Tradisi	UR				1																		1
2165	Temerloh	Kerdau	Kg. Hulu Ketam	Kampung FELDA	UR				1	1																	2
2166	Temerloh	Kerdau	Kg. Kuala Kerdau	Kampung Tradisi	UR				1																		1
2167	Temerloh	Kerdau	Kg. Chengkenik	Kampung Tradisi	RU				1																		1
2168	Temerloh	Kerdau	Kg. Guntong	Kampung Tradisi	RU				1																		1
2169	Temerloh	Kerdau	Kg. Batu Balai	Kampung Tradisi	RU				1															1			2
2170	Temerloh	Kerdau	Kg. Padang Paku	Kampung Tradisi	RU				1													1			1		2
2171	Temerloh	Kerdau	Kg. Paya Rambai	Kampung Tradisi	RU				1																		1
2172	Temerloh	Kerdau	Kg. Ulu Ketam	Kampung Tradisi	RU				1																		1
2173	Temerloh	Kerdau	Kg. Bukit Ketumbit	Kampung Tradisi	RU				1													1					2
2174	Temerloh	Kerdau	Kg. Paya Taram	Kampung Tradisi	RU				1													1					2
2175	Temerloh	Kerdau	Kg. Kelibang	Kampung Tradisi	RU				1													1	1	1			4
2176	Temerloh	Kerdau	Kg. Guntong Ulu Guntong	Kampung Tradisi	RU				1													1					2
2177	Temerloh	Kerdau	Kg. Paya Pelong	Kampung Orang Asli	RU				1													1					2
2178	Temerloh	Kerdau	Kg. Simpang Empat	Kampung Tradisi	RU				1																		1
2179	Temerloh	Lebak	Kg. Pulauesi	Kampung Tradisi	RU				1	1		1															3
2180	Temerloh	Lebak	Kg. Baru Berhala Kapas	Kampung Tradisi	RU				1													1					2
2181	Temerloh	Lebak	Kg. Paya Sebelah	Kampung Tradisi	RU				1													1		1			3
2182	Temerloh	Lebak	Kg. Tanjung Kerayong	Kampung Tradisi	RU				1													1					2
2183	Temerloh	Lebak	Kg. Baru	Kampung Tradisi	RU				1													1					2
2184	Temerloh	Lebak	Kg. Durian Daun	Kampung Tradisi	RU				1																		1
2185	Temerloh	Lebak	Kg. Durian Tikus	Kampung Tradisi	RU				1													1		1			3
2186	Temerloh	Lebak	Kg. Lebak Seberang	Kampung Tradisi	RU				1																		1
2187	Temerloh	Lebak	Kg. Pengkalan Jaya	Kampung Tradisi	RU				1													1					2
2188	Temerloh	Lebak	Kg. Tebing Tinggi	Kampung Tradisi	RU				1																		1
2189	Temerloh	Lebak	Kg. Tanjung Belenggu	Kampung Tradisi	RU				1													1		1			3
2190	Temerloh	Lebak	Kg. Gaguyah	Kampung Tradisi	RU				1		1	1					1	1				1					6
2191	Temerloh	Lebak	Kg. Paya Badak	Kampung Orang Asli	RU				1	1		1															3
2192	Temerloh	Lebak	Kg. Paya Mengkuang Ladang	Kampung Tradisi	RU				1																		3
2193	Temerloh	Lipat Kajang	Kg. Masjid	Kampung Tradisi	UR				1	1																	2
2194	Temerloh	Lipat Kajang	Kg. Paya Salak	Kampung Tradisi	UR				1																		1
2195	Temerloh	Lipat Kajang	Kg. Paya Besar	Kampung Tradisi	UR				1	1		1															3
2196	Temerloh	Lipat Kajang	Kg. Bukit Gading	Kampung Tradisi	UR				1			1															2
2197	Temerloh	Lipat Kajang	Kg. Kerai	Kampung Tradisi	UR				1																		1
2198	Temerloh	Lipat Kajang	Kg. Lanjut	Kampung Tradisi	UR				1																		1
2199	Temerloh	Lipat Kajang	Kg. Air Putih	Kampung Tradisi	UR				1																		1
2200	Temerloh	Lipat Kajang	Kg. Bukit Bangkok	Kampung Tradisi	UR				1	1		1															3
2201	Temerloh	Lipat Kajang	Kg. Paya Perak	Kampung Tradisi	UR				1																		1
2202	Temerloh	Lipat Kajang	Kg. Paya Senayan	Kampung Tersusun	UR				1																		1
2203	Temerloh	Lipat Kajang	Kg. Baru Lipat Kajang	Kampung Tradisi	UR				1			1															2
2204	Temerloh	Lipat Kajang	Kg. Galok	Kampung Tradisi	UR				1																		1
2205	Temerloh	Lipat Kajang	Kg. Carok Segar	Kampung Tradisi	UR				1	1		1															3
2206	Temerloh	Lipat Kajang	Kg. Bukit Panchor	Kampung Tradisi	UR				1	1																	2
2207	Temerloh	Lipat Kajang	Kg. Tanjung Keling	Kampung Tradisi	UR				1																		1
2208	Temerloh	Lipat Kajang	Kg. Tanjung Machang	Kampung Tradisi	UR				1																		1
2209	Temerloh	Lipat Kajang	Kg. Macam Manis Purun	Kampung Tersusun	UR				1																		1
2210	Temerloh	Lipat Kajang	Kg. Ulu Kelibang	Kampung Tradisi	RU				1			1										1					3

BIL	DAERAH	MUKIM	KAMPUNG		GRID	TERAS 1					TERAS 2					TERAS 3					TERAS 4			TERAS 5	JUMLAH PENGLIBATAN KAMPUNG / 21 ANALISIS SPATIAL											
			NAMA	KATEGORI KAMPUNG		2	3	4	5	6	7	8	9	10	11	12	13	14	15	16	17	18	19	20		21										
2211	Temerloh	Lipat Kajang	Kg. Rasau	Kampung Tradisi	RU				1			1																								3
2212	Temerloh	Mentakab	Kg. Indah	Kampung Tradisi	RU				1																										1	
2213	Temerloh	Mentakab	Kg. Kenangan	Kampung Tradisi	RU				1																										1	
2214	Temerloh	Mentakab	Kg. Desa Bakti	Kampung Tradisi	RU				1																							1			3	
2215	Temerloh	Mentakab	Kg. Bukit Langsat	Kampung Tradisi	RU				1																										1	
2216	Temerloh	Mentakab	Kg. Batu Hampar	Kampung Tradisi	RU				1				1																			1			3	
2217	Temerloh	Mentakab	Taman Bukit Cermin	Kampung Tersusun	U1				1																										2	
2218	Temerloh	Mentakab	Kg. Bukit Permata	Kampung Tradisi	U1				1						1																				3	
2219	Temerloh	Mentakab	Kg. Lubuk Kechemas	Kampung Tradisi	U1				1																										1	
2220	Temerloh	Mentakab	Kg. Paya Mentakab	Kampung Tradisi	U1				1																										1	
2221	Temerloh	Mentakab	Kg. Sungai Ara	Kampung Tradisi	U1				1																							1			2	
2222	Temerloh	Mentakab	Kg. Penak	Kampung Tradisi	U1				1																										1	
2223	Temerloh	Mentakab	Kg. Batu 3 Jalan Karak	Kampung Tradisi	U1				1																										1	
2224	Temerloh	Mentakab	Kg. Sungai Buluh Seberang	Kampung Tradisi	U1				1																										2	
2225	Temerloh	Mentakab	Kg. Seberang Keretapi	Kampung Tradisi	U1				1																										1	
2226	Temerloh	Mentakab	Kg. Batu Kapoor	Kampung Tradisi	U1				1																										2	
2227	Temerloh	Mentakab	Kg. Chatin Paduka	Kampung Tradisi	U1				1																										2	
2228	Temerloh	Mentakab	Kg. Tok Embun	Kampung Tradisi	U1				1		1																								2	
2229	Temerloh	Mentakab	Kg. Batu 2 Jalan Karak	Kampung Tradisi	U1				1																										2	
2230	Temerloh	Mentakab	Kg. Ketapa	Kampung Tradisi	U1				1																										2	
2231	Temerloh	Mentakab	Kg. Chatin Atas	Kampung Tradisi	U1				1																										2	
2232	Temerloh	Mentakab	Kg. Hulu Tok Ruh	Kampung Tradisi	U1				1																										2	
2233	Temerloh	Mentakab	Kg. Ulu Chatin	Kampung Tradisi	U1				1		1	1																							6	
2234	Temerloh	Mentakab	Kg. Sungai Buloh	Kampung Tradisi	U1				1																	1		1							2	
2235	Temerloh	Mentakab	Kg. Bukit Kemuning	Kampung Tradisi	U1				1																										2	
2236	Temerloh	Mentakab	Kg. Tanjung Kerayong	Kampung Tradisi	U1				1																										2	
2237	Temerloh	Mentakab	Kg. Chatin	Kampung Tradisi	U1				1																										2	
2238	Temerloh	Mentakab	Taman Sri Semantan Indah	Kampung Tersusun	U1				1		1																								3	
2239	Temerloh	Mentakab	Kg. Ulu Chatin	Kampung Tradisi	U1				1																										2	
2240	Temerloh	Mentakab	Kg. Sungai Ketapa	Kampung Tradisi	U1				1		1																								5	
2241	Temerloh	Mentakab	Kg. Batu Kapur Bawah	Kampung Tradisi	U1				1																		1		1						2	
2242	Temerloh	Mentakab	Kg. Batu Kapur Atas	Kampung Tradisi	U1				1																										2	
2243	Temerloh	Mentakab	Kg. Batu Kapur Sekolah	Kampung Tradisi	U1				1																										2	
2244	Temerloh	Mentakab	Kg. Gajah Mati	Kampung Tradisi	U1				1																										1	
2245	Temerloh	Mentakab	Taman Sri Netas	Kampung Tradisi	U1				1																										1	
2246	Temerloh	Mentakab	Kg. Bukit Paduka	Kampung Tradisi	U1				1																										2	
2247	Temerloh	Perak	Kg. Batu Empat	Kampung Tradisi	UR				1																										1	
2248	Temerloh	Perak	Kg. Pamah Kaseh	Kampung Tradisi	UR				1		1																								2	
2249	Temerloh	Perak	Kg. Padang Lalang Kuala Semantan	Kampung Tradisi	UR				1																										1	
2250	Temerloh	Perak	Kg. Tengghoh Seberang Danau	Kampung Tradisi	RU				1																										1	
2251	Temerloh	Perak	Kg. Bukit Mentibang	Kampung Tradisi	RU				1																										2	
2252	Temerloh	Perak	Kg. Tengghoh	Kampung Tradisi	RU				1																										2	
2253	Temerloh	Perak	Kg. Busut Jin	Kampung Tradisi	U1				1																										2	
2254	Temerloh	Perak	Taman Sri Tualang Indah	Kampung Tersusun	U1				1		1																								2	
2255	Temerloh	Perak	Kg. Lubuk Layang	Kampung Tradisi	U1				1																										2	
2256	Temerloh	Perak	Kg. Paya Kemuning	Kampung Tradisi	U1				1																										1	
2257	Temerloh	Perak	Kg. Bukit Pak Silap	Kampung Tradisi	U1				1																										2	
2258	Temerloh	Perak	Kg. Tualang Hilir	Kampung Tradisi	U1				1																										2	
2259	Temerloh	Perak	Kg. Padang Kerbau	Kampung Tradisi	U1				1																										1	
2260	Temerloh	Perak	Kg. Padang Tenggala	Kampung Tradisi	U1				1																										5	
2261	Temerloh	Perak	Kg. Haji Ali	Kampung Tradisi	U1				1																										1	

BIL	DAERAH	MUKIM	KAMPUNG		GRID	TERAS 1					TERAS 2					TERAS 3							TERAS 4			TERAS 5	JUMLAH PENGLIBATAN KAMPUNG / 21 ANALISIS SPATIAL			
			NAMA	1		2	3	4	5	6	7	8	9	10	11	12	13	14	15	16	17	18	19	20	21					
						HUTAN KOMUNITI	IKAN KOMUNITI	AMALAN HIJAU	RISIKO BENCANA	BAS HENTI-HENTI	JALAN MASUK TURAP	JALAN DALAM TURAP	REBANGAN BANDAR	ZON PENAMPAN	RURAL REDJUND	AIR TANAH	BEKALAN AIR BERSIH	BEKALAN ELEKTRIK	INTERNET	SSA PEPEJAL	KEMUDAHAN BERGERAK	PERTANJIAN	PERIKANAN	PENTERNAKAN	KAMPUNG ANGGAT					
2364	Temerloh	Songsang	Kg. Paya Pamah	Kampung Tradisi	UR				1																					2
2365	Temerloh	Songsang	Kg. Simpang Lubuk Kawah	Kampung Tradisi	U1				1																					1
2366	Temerloh	Songsang	Kg. Lompat	Kampung Tradisi	U1				1																					1
2367	Temerloh	Songsang	Kg. Gantuk Ulu	Kampung Tradisi	U1				1	1		1																		3
2368	Temerloh	Songsang	Kg. Paya Keladan	Kampung Tersusun	U1				1	1																				2
2369	Temerloh	Songsang	Kg. Gantok	Kampung Tradisi	U1				1																					1
2370	Temerloh	Songsang	Kg. Paya Tambang	Kampung Tradisi	U1				1																					1
2371	Temerloh	Songsang	Kg. Bukit Batu	Kampung Tradisi	U1				1																					2
2372	Temerloh	Songsang	Kg. Megat Segama	Kampung Tradisi	U1				1																					2
2373	Temerloh	Songsang	Kg. Raja	Kampung Tradisi	U1				1																					1
JUMLAH						48	11	107	1434	312	346	483	120	0	154	393	344	376	293	150	284	540	27	325	25			5772		

**22 TABURAN PEKAN MENGIKUT KATEGORI (m.s. 6-11, 6-12 & 6-22)
NEGERI PAHANG**

BIL	DAERAH	NAMA PEKAN	PEKAN					
			KATEGORI				TERAS 2	
			A	B	C	D	PENGUKUHAN	BAS HENTI-HENTI
1	Bentong	Kampung Janda Baik				1	1	1
2	Bentong	Manchis			1		1	1
3	Bentong	Simpang Pelangai			1		1	1
4	Bentong	Telemong				1	1	1
5	Bera	Bandar 32		1				1
6	Bera	Kemayan			1			
7	Bera	Mengkarak				1	1	
8	Bera	Mengkuang			1			
9	Bera	Sebertak			1		1	
10	Cameron Highlands	Kampung Raja				1		
11	Cameron Highlands	Ringlet			1		1	
12	Jerantut	Batu Embun				1		
13	Jerantut	Damak			1		1	
14	Jerantut	Jerantut Feri				1	1	
15	Jerantut	Kuala Tahan				1	1	
16	Jerantut	Kuala Tembeling				1	1	
17	Jerantut	Temin				1	1	
18	Kuantan	Balok			1			
19	Kuantan	Beserah				1		
20	Kuantan	Lepar Hilir			1			
21	Kuantan	Sungai Lembing			1		1	
22	Lipis	Benta		1				

23	Lipis	Felda Sg. Koyan		1				1
24	Lipis	Kerambit				1	1	
25	Lipis	Merapoh				1	1	1
26	Lipis	Padang Tengku				1		
27	Maran	Chenor				1	1	
28	Maran	Pekan Awah		1				
29	Maran	Pekan Tajau			1		1	
30	Maran	Sri Jaya			1		1	
31	Maran	Sungai Jerik				1	1	1
32	Pekan	Chini				1	1	
33	Pekan	Jaya Gading			1			
34	Pekan	Kuala Pahang				1	1	
35	Pekan	Nenasi				1	1	
36	Pekan	Paloh Hinai				1	1	
37	Raub	Batu Malim			1		1	
38	Raub	Bukit Fraser		1				
39	Raub	Cheroh			1		1	
40	Raub	Dong				1		
41	Raub	Sungai Ruan		1				
42	Rompin	Bukit Ibam				1	1	
43	Rompin	Perantau Damai			1		1	
44	Temerloh	Kerdau				1	1	
45	Temerloh	Kuala Krau				1		
46	Temerloh	Lanchang			1		1	
JUMLAH			0	6	17	23	29	8

**23 TABURAN PUSAT PERTUMBUHAN DESA (PPD) UNTUK CADANGAN NAIK TARAF (m.s. 6-16)
NEGERI PAHANG**

BIL	DAERAH	PUSAT PERTUMBUHAN DESA (PPD)						
		NAMA PPD	TIPOLOGI GRID DESA					
			U1	U2	UR	RU	R5	R6
1	Bentong	Cendur			1			
2	Bentong	Kg. Lebu			1			
3	Bentong	Lurah Bilut			1			
4	Bentong	Kg. Chegar Perah	1					
5	Bera	Gugusan Bera					1	
6	Jerantut	Jengka 24			1			
7	Jerantut	Kota Gelanggi			1			
8	Jerantut	Tekam			1			
9	Jerantut	Sungai Retang					1	
10	Kuantan	Pancing Utara			1			
11	Kuantan	Bukit Goh				1		
12	Kuantan	Cherating				1		
13	Kuantan	Sungai Ular				1		
14	Kuantan	Lepar Utara					1	
15	Kuantan	Bukit Kuantan		1				
16	Kuantan	Bukit Sagu		1				
17	Kuantan	Kg. Kempadang		1				
18	Kuantan	Kg. Soi		1				
19	Lipis	Kg. Pagar Sasak			1			
20	Lipis	Sungai Koyan			1			
21	Lipis	Bukit Betong						1
22	Pekan	Cherok Paloh		1				

23	Rompin	Berabung			1			
24	Rompin	Sepayang			1			
25	Rompin	Cenderawasih				1		
26	Rompin	Selancar				1		
27	Rompin	Kota Shahbandar					1	
28	Rompin	Leban Chondong					1	
29	Rompin	Chanis						1
30	Rompin	Kedaik						1
31	Rompin	Kg. Genting						1
32	Rompin	Kg. Juara						1
33	Rompin	Kg. Mukut						1
34	Rompin	Kg. Parit Raja						1
35	Rompin	Pekoti Timur						1
36	Rompin	Melati		1				
37	Temerloh	Kg. Paya Luas			1			
38	Temerloh	Kg. Bolok Hilir	1					
JUMLAH			2	6	12	5	5	8

24 TABURAN PRODUK PELANCONGAN (m.s. 8-21)

NEGERI PAHANG

BIL	NAMA	PRODUK PELANCONGAN DESA	
		EKO	AGRO
1	Air Terjun Sungai Pandan	1	
2	Berjaya Hiils	1	
3	Cameron Highlands	1	
4	Frasers Hill	1	
5	Genting Highlands	1	
6	Gua Kota Gelanggi	1	
7	Gunung Senyum	1	
8	Gunung Tahan	1	
9	Gunung Tapis	1	
10	Pulau Tioman	1	
11	Taman Kenong Rimba	1	
12	Taman Negara	1	
13	Tasik Bera	1	
14	Tasik Chini	1	
JUMLAH		14	0

**25 TABURAN PRODUK WARISAN DESA BERDASARKAN PEWARTAAN JABATAN WARISAN NEGARA
NEGERI PAHANG**

BIL	PRODUK WARISAN	JENIS WARISAN
1	Makam Chondong, Pekan Pahang	Bangunan/Monumen
2	Masjid Kampung Tuan	Bangunan/Monumen
3	Gulai Asam Rom	Warisan Makanan
4	Gulai Tempoyak Ikan Patin	Warisan Makanan
5	Puding Raja	Warisan Makanan

**26 KORIDOR WARISAN DESA
NEGERI PAHANG**

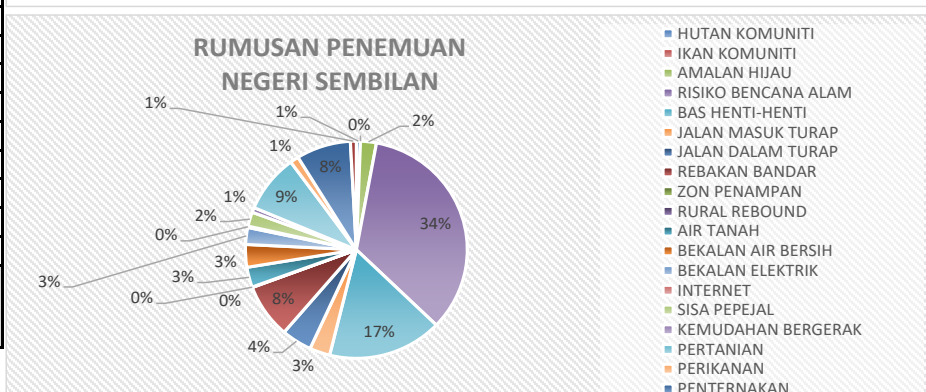
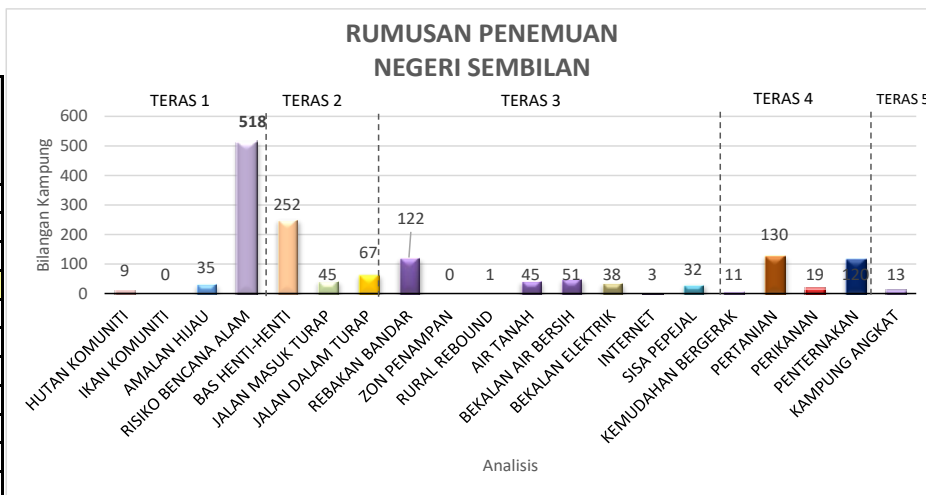
BIL	PRODUK WARISAN	JENIS WARISAN	
		TIDAK KETARA	KETARA
1	Tarian Gamelan (Pekan)	1	
2	Songket (Pulau Keladi, Pekan)	1	
3	Batik (Teluk Cempedak)	1	
4	Taman Negara		1
5	Air Terjun Robinson, Cameron Highlands		1
6	Air Terjun Parit, Cameron Highlands		1
7	Air Terjun Sungai Pandan, Sungai Lembing		1
	JUMLAH	3	4

27 INAP DESA (m.s 8-26)**NEGERI PAHANG**

BIL	NAMA HOMESTAY	STATUS KAMPUNG
1	Homestay Desa Murni, Kerdu	Kampung Induk
2	Homestay Felda Mempaga 1, Bentong	Kampung Induk
3	Homestay Janda Baik, Bentong	Kampung Induk
4	Homestay Jengka 25, Temerloh	Kampung Induk
5	Homestay Kampung Baru Salong, Pekan	Kampung Induk
6	Homestay Kampung Gali Hilir, Raub	Kampung Induk
7	Homestay Kampung Labu, Jerantut	Kampung Induk
8	Homestay Kampung Peruas, Raub	Kampung Induk
9	Homestay Kuala Medang, Kuala Lipis	Kampung Induk
10	Homestay Leban Chondong, Rompin	Kampung Induk
11	Homestay Pantai Sepat 2, Kuantan	Kampung Induk
12	Homestay Rumpun Makmur, Kuala Krau	Kampung Induk
13	Homestay Sri Makmur, Pekan	Kampung Induk
14	Homestay Sungai Lembing, Kuantan	Kampung Induk
15	Homestay Sungai Pasu, Raub	Kampung Induk
16	Homestay Taman Sedia, Cameron Highlands	Kampung Induk

RUMUSAN PENEMUAN DASAR PERANCANGAN FIZIKAL DESA NEGARA NEGERI SEMBILAN

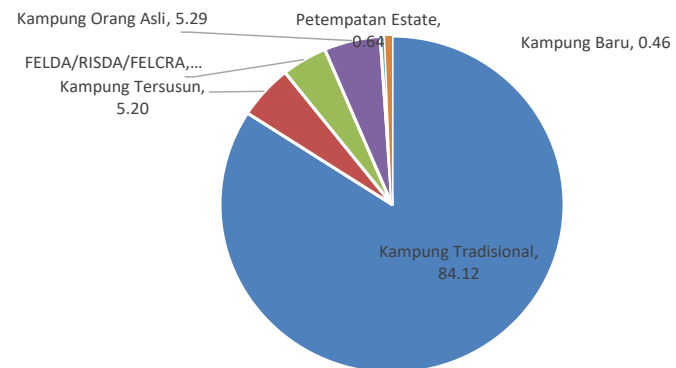
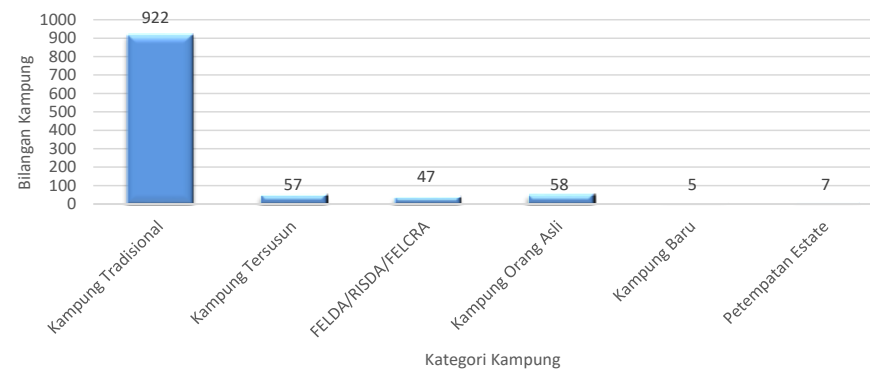
BIL	TERAS	ANALISIS	BILANGAN KAMPUNG	PERATUS (%)
1	1	HUTAN KOMUNITI	9	0.60
2		IKAN KOMUNITI	0	0.00
3		AMALAN HIJAU	35	2.32
4		RISIKO BENCANA ALAM	518	34.28
5	2	BAS HENTI-HENTI	252	16.68
6		JALAN MASUK TURAP	45	2.98
7		JALAN DALAM TURAP	67	4.43
8	3	REBAKAN BANDAR	122	8.07
9		ZON PENAMPAN	0	0.00
10		RURAL REBOUND	1	0.07
11		AIR TANAH	45	2.98
12		BEKALAN AIR BERSIH	51	3.38
13		BEKALAN ELEKTRIK	38	2.51
14		INTERNET	3	0.20
15		SISA PEPEJAL	32	2.12
16		KEMUDAHAN BERGERAK	11	0.73
17		4	PERTANIAN	130
18	PERIKANAN		19	1.26
19	PENTERNAKAN		120	7.94
21	5		KAMPUNG ANGKAT	13
JUMLAH KESELURUHAN		1511	100	



KATEGORI KAMPUNG NEGERI SEMBILAN

BIL	KATEGORI KAMPUNG	BILANGAN KAMPUNG	PERATUS (%)
1	Kampung Tradisional	922	84.12
3	Kampung Tersusun	57	5.20
5	FELDA/RISDA/FELCRA	47	4.29
7	Kampung Orang Asli	58	5.29
9	Kampung Baru	5	0.46
11	Petempatan Estate	7	0.64
JUMLAH KAMPUNG		1096	100

KATEGORI KAMPUNG NEGERI SEMBILAN



BIL	DAERAH	MUKIM	KAMPUNG		GRID	TERAS 1		TERAS 2		TERAS 3						TERAS 4		TERAS 5	JUMLAH PENGLIBATAN KAMPUNG / 22 ANALISIS SPATIAL															
			NAMA	KATEGORI KAMPUNG		2	3	4	5	6	7	8	9	10	11	12	13	14		15	16	17	18	19	20	21								
1	Jelevu	Glami Lemi	Kg. Sungai Muntoh	Kampung Tersusun	UR			1																										1
2	Jelevu	Glami Lemi	Kg. Sungai Rotan	Kampung Tersusun	UR			1																										1
3	Jelevu	Glami Lemi	Kg. Sungai Rotan 1	Kampung Tersusun	UR			1																										1
4	Jelevu	Glami Lemi	Kg. Sungai Rotan 2	Kampung Tersusun	UR			1																										1
5	Jelevu	Glami Lemi	Kg. Felda Titi	Kampung FELDA	UR			1																										2
6	Jelevu	Glami Lemi	Kg. Hosapa	Kampung Tersusun	UR			1																										1
7	Jelevu	Glami Lemi	Kg. Rumah Rakyat Titi 1	Kampung Tersusun	UR			1																										1
8	Jelevu	Glami Lemi	Kg. Baru Titi	Kampung Tersusun	UR			1																										1
9	Jelevu	Glami Lemi	Kg. Jalan Besar Titi	Kampung Tersusun	UR			1																										1
10	Jelevu	Glami Lemi	Kg. Kawasan Kim Loong	Kampung Tersusun	UR			1	1																									2
11	Jelevu	Glami Lemi	Kg. Kawasan Mah Fong	Kampung Tersusun	UR			1																										1
12	Jelevu	Glami Lemi	Taman Mawar	Kampung Tersusun	UR			1	1																									2
13	Jelevu	Hulu Kelawang	Kg. Tembun	Kampung Tradisi	UR			1																										1
14	Jelevu	Hulu Kelawang	Kg. Binjai	Kampung Tradisi	UR			1	1	1																								3
15	Jelevu	Hulu Kelawang	Kg. Jembatan Serong	Kampung Tradisi	UR			1	1																									2
16	Jelevu	Hulu Kelawang	Kg. Nyiur	Kampung Tradisi	UR			1	1																									2
17	Jelevu	Hulu Kelawang	Kg. Lalang	Kampung Tradisi	UR			1	1																									2
18	Jelevu	Hulu Kelawang	Kg. Sungai Raya Kechil	Kampung Tradisi	UR			1	1																									2
19	Jelevu	Hulu Kelawang	Kg. Batu Belaga	Kampung Tradisi	UR			1	1																									2
20	Jelevu	Hulu Kelawang	Kg. Sungai Batu	Kampung Tradisi	UR			1	1																									2
21	Jelevu	Hulu Kelawang	Kg. Koa Kemin	Kampung Orang Asli	UR			1	1																									2
22	Jelevu	Hulu Kelawang	Kg. Kemin Tanjung	Kampung Tradisi	UR			1	1																									2
23	Jelevu	Hulu Kelawang	Kg. Sungai Kua	Kampung Tradisi	UR			1		1																								2
24	Jelevu	Hulu Kelawang	Kg. Kemin Beringin	Kampung Tradisi	UR			1			1																							1
25	Jelevu	Hulu Kelawang	Kg. Geliu	Kampung Tradisi	UR			1																										1
26	Jelevu	Hulu Kelawang	Kg. Renal	Kampung Tradisi	UR			1																										1
27	Jelevu	Hulu Kelawang	Kg. Bukit	Kampung Tradisi	UR			1																										1
28	Jelevu	Hulu Kelawang	Kg. Tanjung Berangan	Kampung Tradisi	UR			1																										1
29	Jelevu	Hulu Kelawang	Kg. Pengenting	Kampung Tradisi	UR			1																										1
30	Jelevu	Hulu Kelawang	Kg. Ulu Kelaka	Kampung Orang Asli	UR			1																										1
31	Jelevu	Hulu Kelawang	Kg. Sungai Raya Besar	Kampung Tradisi	UR			1																										1
32	Jelevu	Hulu Kelawang	Kg. Serembai	Kampung Tradisi	UR			1																										1
33	Jelevu	Hulu Kelawang	Kg. Sungai Daun	Kampung Tradisi	RU			1																										2
34	Jelevu	Hulu Kelawang	Kg. Batu 17	Kampung Tradisi	RU			1																										1
35	Jelevu	Hulu Kelawang	Kg. Kelaka	Kampung Tradisi	RU			1																										2
36	Jelevu	Hulu Kelawang	Kg. Rambai Baris	Kampung Tradisi	RU			1																										2
37	Jelevu	Hulu Kelawang	Kg. Amar Penghulu	Kampung Tradisi	R5			1																										4
38	Jelevu	Hulu Kelawang	Kg. Tanjung Chachar	Kampung Tradisi	R5			1	1																									3
39	Jelevu	Hulu Kelawang	Kg. Sungai Kepong	Kampung Tradisi	R5			1																										3
40	Jelevu	Hulu Kelawang	Kg. Kemin	Kampung Tradisi	UR			1	1																									2
41	Jelevu	Hulu Teriang	Kg. Seperi	Kampung Tradisi	UR			1																										1
42	Jelevu	Hulu Teriang	Kg. Seperi Tengah	Kampung Tradisi	UR			1																										1
43	Jelevu	Hulu Teriang	Kg. Seperi Hilir	Kampung Tradisi	UR			1																										1
44	Jelevu	Hulu Teriang	Kg. Seperi Ulu	Kampung Tradisi	UR			1																										1
45	Jelevu	Hulu Teriang	Kg. Gagu	Kampung Tradisi	UR			1																										1
46	Jelevu	Hulu Teriang	Kg. Sungai Legom	Kampung Tradisi	UR			1																										1
47	Jelevu	Hulu Teriang	Kg. Sepam	Kampung Tradisi	UR			1																										1
48	Jelevu	Hulu Teriang	Kg. Durian Gasing	Kampung Tradisi	UR			1																										1
49	Jelevu	Hulu Teriang	Kg. Chenderak	Kampung Tradisi	UR			1																										1

BIL	DAERAH	MUKIM	KAMPUNG		GRID	TERAS 1		TERAS 2		TERAS 3							TERAS 4		TERAS 5	JUMLAH PENGLIBATAN KAMPUNG / 22 ANALISIS SPATIAL																			
			NAMA	KATEGORI KAMPUNG		2	3	4	5	6	7	8	9	10	11	12	13	14	15		16	17	18	19	20	21													
99	Jelevu	Peradong	Kg. Kampai	Kampung Tradisi	UR																																	2	
100	Jelevu	Peradong	Kg. Jelin	Kampung Tradisi	UR																																	2	
101	Jelevu	Peradong	Taman Bandar Tinggi	Kampung Tradisi	UR																																	3	
102	Jelevu	Peradong	Kg. Chenor	Kampung Tradisi	UR																																	2	
103	Jelevu	Peradong	Kg. Purun	Kampung Tradisi	R5																																	4	
104	Jelevu	Peradong	Kg. Peradong	Kampung Tradisi	R5																																	5	
105	Jelevu	Peradong	Kg. Belai Hulu	Kampung Tradisi	R5																																	5	
106	Jelevu	Peradong	Kg. Pergai	Kampung Tradisi	R5																																	4	
107	Jelevu	Peradong	Kg. Aroi	Kampung Tradisi	R5																																	5	
108	Jelevu	Pertang	Kg. Kalu	Kampung Tradisi	UR																																	0	
109	Jelevu	Pertang	Kg. Batu 17	Kampung Tradisi	UR																																	0	
110	Jelevu	Pertang	Kg. Tambah Tin	Kampung Tradisi	UR																																	0	
111	Jelevu	Pertang	Kg. Melayu Pertang	Kampung Tradisi	UR																																	0	
112	Jelevu	Pertang	Kg. Geylang	Kampung Tradisi	UR																																	0	
113	Jelevu	Pertang	Kg. Kemalau	Kampung Tradisi	UR																																	0	
114	Jelevu	Pertang	Kg. Geylang Hulu	Kampung Tradisi	UR																																	0	
115	Jelevu	Pertang	Kg. Felda Pasoh 1	Kampung FELDA	RU																																	3	
116	Jelevu	Pertang	Kg. Parit Gong	Kampung Orang Asli	RU																																	0	
117	Jelevu	Pertang	Kg. Sawah	Kampung Tradisi	RU																																	0	
118	Jelevu	Pertang	Kg. Kerangai	Kampung Tradisi	R5																																	4	
119	Jelevu	Pertang	Kg. Manjau	Kampung Tradisi	R5																																	5	
120	Jelevu	Pertang	Kg. Hulu Seberang	Kampung Tradisi	R5																																	5	
121	Jelevu	Pertang	Kg. Petaseh Luar	Kampung Tradisi	R5																																	5	
122	Jelevu	Pertang	Kg. Petaseh Hulu	Kampung Tradisi	R5																																	5	
123	Jelevu	Pertang	Kg. Chawas	Kampung Tradisi	R5																																	5	
124	Jelevu	Pertang	Kg. Jelatang	Kampung Tradisi	R5																																		5
125	Jelevu	Pertang	Kg. Petaseh Hilir	Kampung Tradisi	R5																																		4
126	Jelevu	Pertang	Kg. Felda Pasoh Empat	Kampung FELDA	R5																																	4	
127	Jelevu	Simpang Durian	Kg. Putra	Kampung Orang Asli	RU																																	1	
128	Jelevu	Triang Hilir	Kg. Pekan Baru	Kampung Tersusun	RU																																	0	
129	Jelevu	Triang Hilir	Taman Desa Permai	Kampung Tersusun	RU																																	1	
130	Jelevu	Triang Hilir	Kg. Sungai Buluh	Kampung Tradisi	UR																																	1	
131	Jelevu	Triang Hilir	Kg. Pekan Lama Simpang Durian	Kampung Tradisi	UR																																	1	
132	Jelevu	Triang Hilir	Kg. RRR Simpang Durian 1	Kampung Tradisi	UR																																	1	
133	Jelevu	Triang Hilir	Kg. Ulu Lakai	Kampung Tradisi	UR																																	3	
134	Jelevu	Triang Hilir	Kg. RR II Simpang Durian	Kampung Tersusun	RU																																	1	
135	Jelevu	Triang Hilir	Kg. Bukit Berop	Kampung Tradisi	RU																																	2	
136	Jelevu	Triang Hilir	Kg. Seri Juntai	Kampung Tradisi	RU																																	1	
137	Jelevu	Triang Hilir	Kg. Paya Jauh	Kampung Tradisi	RU																																	2	
138	Jelevu	Triang Hilir	Kg. Rangoi	Kampung Orang Asli	RU																																	2	
139	Jelevu	Triang Hilir	Kg. Simpang Durian	Kampung Tradisi	RU																																	0	
140	Jelevu	Triang Hilir	Kg. Serdai Hulu	Kampung Tradisi	RU																																	2	
141	Jelevu	Triang Hilir	Kg. Sabun	Kampung Tradisi	RU																																	0	
142	Jelevu	Triang Hilir	Kg. Mentaus Seberang	Kampung Tradisi	RU																																	0	
143	Jelevu	Triang Hilir	Kg. Mentaus	Kampung Tradisi	RU																																	1	
144	Jelevu	Triang Hilir	Kg. Lakai	Kampung Tradisi	RU																																	2	
145	Jelevu	Triang Hilir	Kg. Jerang	Kampung Tradisi	RU																																	3	
146	Jelevu	Triang Hilir	Kg. Felcra Belia Lakai	Kampung Tersusun	RU																																	3	
147	Jelevu	Triang Hilir	Kg. Air Baniang	Kampung Tradisi	RU																																	0	

BIL	DAERAH	MUKIM	KAMPUNG		GRID	TERAS 1		TERAS 2		TERAS 3							TERAS 4			TERAS 5	JUMLAH PENGLIBATAN KAMPUNG / 22 ANALISIS SPATIAL						
			NAMA	KATEGORI KAMPUNG		2	3	4	5	6	7	8	9	10	11	12	13	14	15	16		17	18	19	20	21	
197	Jempol	Kuala Jempol	Kg. Seri Mahsan	Kampung Tersusun	U2																						1
198	Jempol	Palong	Kg. Palong 8	Perumahan Estate	U1																						2
199	Jempol	Rompin	Kg. Felda Serting Hiuroi	Kampung FELDA	UR																						1
200	Jempol	Rompin	Kg. Palong 2	Kampung FELDA	UR																						0
201	Jempol	Rompin	Kg. Palong 3	Kampung FELDA	UR																						1
202	Jempol	Rompin	Kg. Palong 4	Kampung FELDA	UR																						1
203	Jempol	Rompin	Kg. Palong 7	Kampung FELDA	UR																						0
204	Jempol	Rompin	Kg. Palong 9	Kampung FELDA	UR																						2
205	Jempol	Rompin	Kg. Palong 10	Kampung FELDA	UR																						0
206	Jempol	Rompin	Kg. Felda Palong 5	Kampung FELDA	UR																					1	1
207	Jempol	Rompin	Kg. Felda Palong 6	Kampung FELDA	UR																						0
208	Jempol	Rompin	Kg. Jeram Panjang	Kampung Tradisi	UR																						1
209	Jempol	Rompin	Kg. Geddes Bhgian B	Kampung Tradisi	RU																						2
210	Jempol	Rompin	Kg. Geddes Bhgian A	Kampung Tradisi	RU																						3
211	Jempol	Rompin	Kg. Palong 11	Kampung FELDA	RU																						1
212	Jempol	Rompin	Kg. Palong 12	Kampung FELDA	RU																						0
213	Jempol	Rompin	Kg. Palong 13	Kampung FELDA	RU																						1
214	Jempol	Rompin	Kg. Palong 1	Kampung FELDA	RU																						3
215	Jempol	Rompin	Kg. Baru Bukit Pilah	Kampung Tradisi	RU																						0
216	Jempol	Rompin	Kg. Palong 14	Kampung FELDA	R5																						3
217	Jempol	Rompin	Kg. Palong 15	Kampung FELDA	R5																						3
218	Jempol	Rompin	Kg. Palong 16	Kampung FELDA	R5																						3
219	Jempol	Serting Hilir	Kg. Serting Hilir 2	Kampung FELDA	UR																						1
220	Jempol	Serting Hilir	Kg. Felda Lui Selatan 1	Kampung FELDA	RU																						1
221	Jempol	Serting Hilir	Kg. Felda Lui Selatan 2	Kampung FELDA	RU																						0
222	Jempol	Serting Hilir	Kg. Serting Hilir3	Kampung FELDA	RU																						1
223	Jempol	Serting Hilir	Kg. Serting Hilir 4	Kampung FELDA	RU																						1
224	Jempol	Serting Hilir	Kg. Serting Hilir 5	Kampung FELDA	RU																						2
225	Jempol	Serting Hilir	Kg. Serting Hilir 7	Kampung FELDA	RU																						1
226	Jempol	Serting Hilir	Kg. Serampang Indah	Kampung Tersusun	RU																						1
227	Jempol	Serting Hilir	Kg. raja Alias 1	Kampung FELDA	U2																						2
228	Jempol	Serting Hilir	Kg. Raja Alias 4	Kampung FELDA	U2																						2
229	Jempol	Serting Hilir	Kg. Serting Hilir 6	Kampung FELDA	U2																						3
230	Jempol	Serting Hilir	Kg. Felda Lui Timur	Kampung Tersusun	U2																						2
231	Jempol	Serting Hilir	Kg. Sungai Sampo	Kampung Tradisi	U2																						2
232	Jempol	Serting Hilir	Kg. Raja Alias 2	Kampung FELDA	U2																						2
233	Jempol	Serting Hilir	Kg. Raja Alias 3	Kampung FELDA	U2																						2
234	Jempol	Serting Ulu	Kg. Batu Bata	Kampung Tradisi	UR																						1
235	Jempol	Serting Ulu	Kg. Surau Besar	Kampung Tradisi	UR																						0
236	Jempol	Serting Ulu	Kg. Sykt Rembau	Kampung Tradisi	UR																						0
237	Jempol	Serting Ulu	Kg. Padang Blawas	Kampung Tradisi	UR																						0
238	Jempol	Serting Ulu	Kg. Seri Rembau	Kampung Tradisi	UR																						0
239	Jempol	Serting Ulu	Kg. Serting Ulu Dalam	Kampung Tradisi	UR																						0
240	Jempol	Serting Ulu	Kg. Gemilang	Kampung Tradisi	UR																						0
241	Jempol	Serting Ulu	Kg. Ibada	Kampung Tradisi	UR																						1
242	Jempol	Serting Ulu	Kg. Bayai Lama	Kampung FELDA	UR																					1	1
243	Jempol	Serting Ulu	Kg. Bayai Baru	Kampung Tradisi	UR																						0
244	Jempol	Serting Ulu	Kg. Bagong	Kampung Tradisi	UR																						1
245	Jempol	Serting Ulu	Kg. Bagong 1	Kampung Tradisi	UR																						0


 NEGERI SEMBILAN

BIL	DAERAH	MUKIM	KAMPUNG		GRID	TERAS 1		TERAS 2		TERAS 3							TERAS 4		TERAS 5	JUMLAH PENGLIBATAN KAMPUNG / 22 ANALISIS SPATIAL				
			NAMA	KATEGORI KAMPUNG		2	3	4	5	6	7	8	9	10	11	12	13	14	15		16	17	18	19
246	Jempol	Serting Ulu	Kg. Begong 2	Kampung Tradisi	UR																			0
247	Jempol	Serting Ulu	Kg. Air Bong	Kampung Tradisi	UR				1															1
248	Jempol	Serting Ulu	Kg. Felda Lui Barat	Kampung FELDA	UR																		1	1
249	Jempol	Serting Ulu	Kg. Sungai Sot	Kampung Orang Asli	UR				1															1
250	Jempol	Serting Ulu	Kg. Felda Pasoh 2	Kampung FELDA	UR																			0
251	Jempol	Serting Ulu	Kg. Felda Pasoh 3	Kampung FELDA	UR																			0
252	Jempol	Serting Ulu	Kg. Dato Johan	Kampung Tradisi	UR				1															1
253	Jempol	Serting Ulu	Kg. Serting Tengah	Kampung Tradisi	UR																			0
254	Jempol	Serting Ulu	Kg. Dusat	Kampung Tradisi	UR				1															1
255	Jempol	Serting Ulu	Kg. Serting Ulu	Kampung Tradisi	UR				1															1
256	Jempol	Serting Ulu	Kg. Kenangan	Kampung Tradisi	UR																		1	1
257	Jempol	Serting Ulu	Kg. Jeram	Kampung Tradisi	UR																		1	1
258	Jempol	Serting Ulu	Kg. Seri Ayer Hitam	Kampung Tradisi	UR																			0
259	Jempol	Serting Ulu	Kg. Pasoh 2	Kampung Tradisi	UR																			0
260	Jempol	Serting Ulu	Kg. Pasoh 3	Kampung Tradisi	UR																			0
261	Jempol	Serting Ulu	Kg. Baru Air Hitam	Kampung Tradisi	UR																		1	1
262	Jempol	Serting Ulu	Kg. Sungai Cherbang	Kampung Orang Asli	UR			1	1	1														3
263	Jempol	Serting Ulu	Kg. Sungai Lui	Kampung FELDA	UR																			0
264	Jempol	Serting Ulu	Kg. Pekebun Kecil Sungai Lui	Kampung Tradisi	UR																			0
265	Jempol	Serting Ulu	Kg. Felda Lui Muda	Kampung FELDA	R5				1				1											2
266	Jempol	Serting Ulu	Kg. Bukit Laka	Kampung Tradisi	U2																			0
267	Jempol	Serting Ulu	Kg. Gajah Mati	Kampung Tradisi	U2				1															1
268	Jempol	Serting Ulu	Kg. Peladang Dalam	Kampung Tradisi	U2				1															1
269	Jempol	Serting Ulu	Kg. Peladang	Kampung Tradisi	U2				1															1
270	Jempol	Serting Ulu	Kg. Berangan	Kampung Tradisi	U2				1															1
271	Jempol	Serting Ulu	Kg. Serting Luar	Kampung Tradisi	U2																			0
272	Jempol	Serting Ulu	Kg. Jawa	Kampung Tradisi	U2			1		1														2
273	Jempol	Serting Ulu	Kg. Serting Ilir	Kampung Tradisi	U2																			0
274	Jempol	Serting Ulu	Kg. Peladang Luar	Kampung Tradisi	U2																			0
275	Jempol	Serting Ulu	Kg. Baru Peladang	Kampung Tradisi	U2																			0
276	Jempol	Serting Ulu	Kg. Serting Ilir Batu 36	Kampung Tradisi	U2																			0
277	Kuala Pilah	Ampang Tinggi	Taman Selaseh	Kampung Tradisi	UR			1																1
278	Kuala Pilah	Ampang Tinggi	Kg. Ampang Tinggi	Kampung Tradisi	UR																		1	1
279	Kuala Pilah	Ampang Tinggi	Kg. Purun	Kampung Tradisi	UR				1															1
280	Kuala Pilah	Ampang Tinggi	Kg. Pulau Jelebu	Kampung Tradisi	UR				1		1													2
281	Kuala Pilah	Ampang Tinggi	Kg. Rumah Rakyat Melang	Kampung Tradisi	UR			1																1
282	Kuala Pilah	Ampang Tinggi	Kg. Hujung Tanjung	Kampung Tradisi	U1						1													1
283	Kuala Pilah	Ampang Tinggi	Kg. Jawa	Kampung Tradisi	U1																			0
284	Kuala Pilah	Ampang Tinggi	Kg. Kayu Ara/Ujung Tanjung	Kampung Tradisi	U1						1													1
285	Kuala Pilah	Ampang Tinggi	Kg. Melang Tengah	Perumahan Estate	U1				1															1
286	Kuala Pilah	Ampang Tinggi	Kg. Ampang Tinggi Seberang	Kampung Tradisi	U1						1													1
287	Kuala Pilah	Ampang Tinggi	Kg. Parit	Kampung Tradisi	U1				1															2
288	Kuala Pilah	Ampang Tinggi	Kg. Tanjung Jati	Kampung Tradisi	U1						1						1							1
289	Kuala Pilah	Ampang Tinggi	Kg. Parit Seberang	Kampung Tradisi	U1																			0
290	Kuala Pilah	Ampang Tinggi	Kg. Parit Mainau	Kampung Tradisi	U1																			0
291	Kuala Pilah	Ampang Tinggi	Kg. Parit Mungkal	Kampung Tradisi	U1						1													1
292	Kuala Pilah	Ampang Tinggi	Kg. Ulu Melang	Kampung Tradisi	U1						1													1
293	Kuala Pilah	Ampang Tinggi	Kg. Melang Seberang	Perumahan Estate	U1			1	1								1							3
294	Kuala Pilah	Ampang Tinggi	Kg. Gemuruh	Kampung Tradisi	U1						1						1							2

BIL	DAERAH	MUKIM	KAMPUNG		GRID	TERAS																					JUMLAH PENGLIBATAN KAMPUNG / 22 ANALISIS SPATIAL
			NAMA	KATEGORI KAMPUNG		2	3	4	5	6	7	8	9	10	11	12	13	14	15	16	17	18	19	20	21		
						HUTAN KOMUNITI	IKAN KOMUNITI	AMALAN HIJAU	RISIKO BENCANA	BAS HENTI-HENTI	JALAN MASUK TURAP	JALAN DALAM TURAP	REBAKAN BANDAR	ZON PENAMPAN	RUBAL REBOUND	AIR TANAH	BEKALAN AIR BERSIH	BEKALAN ELEKTRIK	INTERNET	SISA PEPJAL	KEMUDAHAN BERGERAK	PERTANIAN	PERIKAMAN	PENTERNAKAN	KAMPUNG ANGIKAT		
295	Kuala Pilah	Ampang Tinggi	Taman Setia Kasih	Kampung Tersusun	U1															1					1		
296	Kuala Pilah	Ampang Tinggi	Taman Murni	Kampung Tersusun	U1						1	1								1	1				5		
297	Kuala Pilah	Ampang Tinggi	Taman Damai	Kampung Tersusun	U1															1					1		
298	Kuala Pilah	Ampang Tinggi	Taman Sentosa	Kampung Tersusun	U1															1					1		
299	Kuala Pilah	Ampang Tinggi	Kg. Kuala Serdang	Kampung Tradisi	U1						1		1												2		
300	Kuala Pilah	Ampang Tinggi	Kg. Rumah Rakyat Ampang Tinggi	Kampung Tersusun	U1						1	1	1							1					4		
301	Kuala Pilah	Ampang Tinggi	Kg. Parit Istana	Kampung Tradisi	U1						1		1												2		
302	Kuala Pilah	Johol	Kg. Charik	Kampung Orang Asli	UR							1													1		
303	Kuala Pilah	Johol	Kg. Eyor Hilir	Kampung Tradisi	UR																				0		
304	Kuala Pilah	Johol	Kg. Solok Taur	Kampung Tradisi	UR																				0		
305	Kuala Pilah	Johol	Kg. Lanjut Manis	Kampung Tradisi	RU																				0		
306	Kuala Pilah	Johol	Kg. Senarak	Kampung Tradisi	RU																1	1	1		3		
307	Kuala Pilah	Johol	Kg. Pasit	Kampung Tradisi	RU																				0		
308	Kuala Pilah	Johol	Kg. Tebing Tinggi	Kampung Tradisi	RU																1				1		
309	Kuala Pilah	Johol	Kg. Cenerong	Kampung Tradisi	RU							1									1				2		
310	Kuala Pilah	Johol	Kg. Gediu	Kampung Tradisi	RU																1				1		
311	Kuala Pilah	Johol	Kg. Cemendoh	Kampung Tradisi	RU							1					1	1			1				4		
312	Kuala Pilah	Johol	Kg. Lubuk Kualii	Kampung Tradisi	RU							1									1				2		
313	Kuala Pilah	Johol	Kg. Gacong	Kampung Tradisi	RU																1				1		
314	Kuala Pilah	Johol	Kg. Solok Air Kuning	Kampung Tradisi	RU						1														1		
315	Kuala Pilah	Johol	Kg. Tekonjeng	Kampung Tradisi	RU						1														1		
316	Kuala Pilah	Johol	Kg. Desa Permai Selaru	Kampung Tersusun	RU						1	1					1	1			1				5		
317	Kuala Pilah	Johol	Taman Rasa Sayang	Kampung Tersusun	RU						1														1		
318	Kuala Pilah	Johol	Kg. Rumah Rakyat Selaru	Kampung Tersusun	RU						1	1					1	1							4		
319	Kuala Pilah	Johol	Kg. Orang Asli Senibai	Kampung Tradisi	RU																				0		
320	Kuala Pilah	Johol	Kg. Bukit Changgang	Kampung Tradisi	RU																1				1		
321	Kuala Pilah	Johol	Kg. Masjid Gating	Kampung Tradisi	RU																				0		
322	Kuala Pilah	Johol	Kg. Balik Bukit	Kampung Tradisi	RU																1	1			2		
323	Kuala Pilah	Johol	Kg. Air Rengas	Kampung Orang Asli	RU						1										1				2		
324	Kuala Pilah	Johol	Kg. Air Pulasan	Kampung Orang Asli	RU							1					1				1	1	1		5		
325	Kuala Pilah	Johol	Kg. Air Runtu	Kampung Orang Asli	RU												1				1				2		
326	Kuala Pilah	Johol	Kg. Air Lerek	Kampung Orang Asli	RU												1				1				2		
327	Kuala Pilah	Johol	Kg. Kelapi	Kampung Orang Asli	RU							1										1	1		3		
328	Kuala Pilah	Johol	Kg. Bari	Kampung Orang Asli	RU																				0		
329	Kuala Pilah	Johol	Kg. Senibai	Kampung Orang Asli	RU						1											1			2		
330	Kuala Pilah	Johol	Kg. Tering	Kampung Orang Asli	RU						1	1									1	1			4		
331	Kuala Pilah	Johol	Kg. Tanggai Ulu	Kampung Tradisi	RU						1										1				2		
332	Kuala Pilah	Johol	Kg. Gating	Kampung Tradisi	RU																1	1			2		
333	Kuala Pilah	Johol	Kg. Tanah Baru	Kampung Tradisi	RU																1				1		
334	Kuala Pilah	Johol	Kg. Selaru	Kampung Tradisi	RU																				0		
335	Kuala Pilah	Johol	Kg. Kabong	Kampung Tradisi	RU																1		1		2		
336	Kuala Pilah	Johol	Kg. Durian Ulat	Kampung Tradisi	RU																				0		
337	Kuala Pilah	Johol	Kg. Ulu Inas	Kampung Tradisi	RU																				0		
338	Kuala Pilah	Johol	Kg. Solok Bagoh	Kampung Tradisi	RU																				0		
339	Kuala Pilah	Johol	Kg. Ulu Punggur	Kampung Tradisi	RU																				0		
340	Kuala Pilah	Johol	Kg. Inas Tengah	Kampung Tradisi	RU																		1		1		
341	Kuala Pilah	Johol	Kg. Renggoh	Kampung Tradisi	RU																		1		1		
342	Kuala Pilah	Johol	Kg. Melekai	Kampung Tradisi	RU						1														1		
343	Kuala Pilah	Johol	Kg. Tanggai	Kampung Tradisi	RU						1										1	1			3		

BIL	DAERAH	MUKIM	KAMPUNG		GRID	TERAS 1					TERAS 2					TERAS 3					TERAS 4		TERAS 5	JUMLAH PENGLIBATAN KAMPUNG / 22 ANALISIS SPATIAL								
			NAMA	KATEGORI KAMPUNG		2	3	4	5	6	7	8	9	10	11	12	13	14	15	16	17	18	19		20	21						
393	Kuala Pilah	Johol	Kg. Simat Tengah	Kampung Tradisi	RU																											1
394	Kuala Pilah	Johol	Kg. Solok	Kampung Tradisi	RU					1																						0
395	Kuala Pilah	Johol	Kg. Tulang Rimau	Kampung Tradisi	RU					1																						1
396	Kuala Pilah	Johol	Kg. Sompoo	Kampung Tradisi	RU																									1		1
397	Kuala Pilah	Johol	Kg. Tulang Rimau Hulu	Kampung Tradisi	RU																											2
398	Kuala Pilah	Johol	Kg. Geduh	Kampung Tradisi	RU														1													0
399	Kuala Pilah	Johol	Kg. Gemencheh Ulu	Kampung Tradisi	RS																											0
400	Kuala Pilah	Juasseh	Kg. Kepis Juasseh	Kampung Tradisi	UR																											0
401	Kuala Pilah	Juasseh	Kg. Baru Parit Tinggi	Kampung Tradisi	UR																											0
402	Kuala Pilah	Juasseh	Kg. Rumah Rakyat	Kampung Tradisi	UR																											0
403	Kuala Pilah	Juasseh	Kg. Felda Kepis	Kampung FELDA	UR																											0
404	Kuala Pilah	Juasseh	Kg. Terusan Seberang	Kampung Tradisi	UR				1		1	1						1	1													5
405	Kuala Pilah	Juasseh	Kg. Kuala Rembang Panas	Kampung Tradisi	UR																											0
406	Kuala Pilah	Juasseh	Kg. Kuala Kepis Juasseh	Kampung Tradisi	UR																											0
407	Kuala Pilah	Juasseh	Kg. Terusan Seberang	Kampung Tradisi	UR																											0
408	Kuala Pilah	Juasseh	Kg. Terusan Ulu	Kampung Tradisi	UR																											0
409	Kuala Pilah	Juasseh	Kg. Juasseh Hilir	Kampung Tradisi	UR																											0
410	Kuala Pilah	Juasseh	Kg. Rembang Panas	Kampung Tradisi	UR																											0
411	Kuala Pilah	Juasseh	Kg. Rembang Panas Ulu	Kampung Tradisi	UR																											0
412	Kuala Pilah	Juasseh	Kg. Rembang Panas Hilir	Kampung Tradisi	UR									1	1																	3
413	Kuala Pilah	Juasseh	Kg. Air Melana	Kampung Tradisi	UR																											0
414	Kuala Pilah	Juasseh	Kg. Ayer Sepam	Kampung Tradisi	UR																											0
415	Kuala Pilah	Juasseh	Kg. Juasseh	Kampung Tradisi	UR																											0
416	Kuala Pilah	Juasseh	Kg. Aceh	Kampung Tradisi	UR				1																							1
417	Kuala Pilah	Juasseh	Kg. Juasseh Tengah	Kampung Tradisi	UR																											1
418	Kuala Pilah	Juasseh	Kg. Jalan Pasir Ambor	Kampung Tradisi	RU	1																1							1			2
419	Kuala Pilah	Juasseh	Kg. Meraong	Kampung Tradisi	RU																											0
420	Kuala Pilah	Juasseh	Kg. Juasseh Kapitan	Kampung Tradisi	RU																											0
421	Kuala Pilah	Juasseh	Kg. Juasseh Pekan	Kampung Tradisi	RU																											0
422	Kuala Pilah	Juasseh	Kg. Pasir Ambor	Kampung Tradisi	RU	1																										0
423	Kuala Pilah	Juasseh	Kg. Pasir Ambor Ulu	Kampung Tradisi	RU	1																										0
424	Kuala Pilah	Juasseh	Kg. Pasir Ambor Sekolah	Kampung Tradisi	RU	1																										0
425	Kuala Pilah	Juasseh	Kg. Batu Condong	Kampung Tradisi	RU	1																										1
426	Kuala Pilah	Juasseh	Kg. Tebing Tinggi	Kampung Tradisi	U2							1																				1
427	Kuala Pilah	Juasseh	Kg. Paya Kumbuh	Kampung Tradisi	U2							1																				1
428	Kuala Pilah	Juasseh	Taman Sri Gelugor	Kampung Tersusun	U2																											0
429	Kuala Pilah	Juasseh	Taman Mutiara	Kampung Tersusun	U2					1		1																				2
430	Kuala Pilah	Juasseh	Taman Putra	Kampung Tersusun	U2						1																					1
431	Kuala Pilah	Juasseh	Taman Melati Indah	Kampung Tersusun	U2						1																					1
432	Kuala Pilah	Juasseh	Kg. Desa Anggerik	Kampung Tradisi	U2																											2
433	Kuala Pilah	Juasseh	Kg. Terusan	Kampung Tradisi	U2				1																							1
434	Kuala Pilah	Juasseh	Kg. Baru Bukit Gelugor	Kampung Tradisi	U2																											0
435	Kuala Pilah	Juasseh	Kg. Kuala Juasseh	Kampung Tradisi	U1																											0
436	Kuala Pilah	Kepis	Kg. Anak Air Rambutan	Kampung Tradisi	UR																											0
437	Kuala Pilah	Kepis	Kg. Air Besar	Kampung Tradisi	UR																											0
438	Kuala Pilah	Kepis	Kg. Kepis	Kampung FELDA	UR																											0
439	Kuala Pilah	Kepis	Kg. Anak Ayer Kempas	Kampung Tradisi	UR																											0
440	Kuala Pilah	Kepis	Kg. Air Kuning	Kampung Tradisi	UR																											0
441	Kuala Pilah	Kepis	Kg. Batang Kepis	Kampung Tradisi	UR																											0

BIL	DAERAH	MUKIM	KAMPUNG		GRID	TERAS 1		TERAS 2		TERAS 3							TERAS 4			TERAS 5	JUMLAH PENGLIBATAN KAMPUNG / 22 ANALISIS SPATIAL						
			NAMA	KATEGORI KAMPUNG		HUTAN KOMUNITI	IKAN KOMUNITI	AMALAN HIJAU	RISIKO BENCANA	BAS HENTH-HENTI	JALAN MASUK TURAP	JALAN DALAM TURAP	REBAKAN BANDAR	ZON PENAMPAN	RUBAL REBOUND	AIR TANAH	BEKALAN AIR BERSIH	BEKALAN ELEKTRIK	INTERNET	SISA PEPJAL		KEMUDAHAN BERGERAK	PERTANIAN	PERIKANAN	PENTERNAKAN	KAMPUNG ANGKAT	
491	Kuala Pilah	Pilah	Kg. Jalan T. Sulaiman	Kampung Tradisi	U1																					1	
492	Kuala Pilah	Pilah	Kg. Air Petai	Kampung Tradisi	U1																						1
493	Kuala Pilah	Pilah	Kg. Rumah Rakyat Denalung	Kampung Tersusun	U1												1									1	
494	Kuala Pilah	Pilah	Kg. Terbaur	Kampung Tradisi	U1				1		1															2	
495	Kuala Pilah	Pilah	Kg. Bukit Temensu Seberang	Kampung Tradisi	U1				1		1						1									3	
496	Kuala Pilah	Pilah	Kg. Batu 1. Jalan Tampin	Kampung Tradisi	U1												1									1	
497	Kuala Pilah	Pilah	Kg. Seri Pilah	Kampung Tradisi	U1																					0	
498	Kuala Pilah	Pilah	Kg. Bukit Temensur	Kampung Tradisi	U1		1				1						1									3	
499	Kuala Pilah	Pilah	Kg. Fatimah Permai/Bt 1 Jalan Bahau	Perumahan Estate	U1				1								1									2	
500	Kuala Pilah	Pilah	Kg. Pinggiran Bandar	Perumahan Estate	U1				1								1									2	
501	Kuala Pilah	Pilah	Taman Bukit Intan	Perumahan Estate	U1				1		1						1									3	
502	Kuala Pilah	Pilah	Taman Bahgia Delima	Perumahan Estate	U1						1						1									2	
503	Kuala Pilah	Pilah	Kg. Bemban	Kampung Tradisi	U1				1																	1	
504	Kuala Pilah	Pilah	Kg. Sungai Layang	Kampung Tradisi	U1																					0	
505	Kuala Pilah	Pilah	Kg. Terap	Kampung Tradisi	U1																					0	
506	Kuala Pilah	Pilah	Kg. Tebat Kering	Kampung Tersusun	U1				1		1						1									4	
507	Kuala Pilah	Pilah	Kg. Peraku Seberang	Kampung Tradisi	U1																					0	
508	Kuala Pilah	Pilah	Kg. Peraku	Kampung Tradisi	U1																					0	
509	Kuala Pilah	Pilah	Kg. Batang Pilah	Kampung Tradisi	U1																					0	
510	Kuala Pilah	Pilah	Kg. Seberang Pekan	Kampung Tradisi	U1				1		1						1									3	
511	Kuala Pilah	Pilah	Kg. Senaling	Kampung Tradisi	U1																					0	
512	Kuala Pilah	Pilah	Kg. Pekan Senaling	Kampung Tradisi	U1													1								1	
513	Kuala Pilah	Pilah	Kg. Titan Teras	Kampung Tradisi	U1																					1	
514	Kuala Pilah	Pilah	Taman Senaling	Kampung Tradisi	U1												1									1	
515	Kuala Pilah	Pilah	Kg. Perigi Jernih	Kampung Tradisi	U1																					0	
516	Kuala Pilah	Pilah	Kg. Batu 2 Senaling	Kampung Tradisi	U1																					0	
517	Kuala Pilah	Pilah	Kg. Bukit Seberang	Kampung Tradisi	U1																					1	
518	Kuala Pilah	Pilah	Kg. Bukit Intan	Kampung Tradisi	U1				1								1									2	
519	Kuala Pilah	Pilah	Kg. Sungai Dua Kecil	Kampung Tradisi	U1				1		1															2	
520	Kuala Pilah	Seri Menanti	Kg. Baru Seri Menanti	Kampung Tradisi	UR				1		1															3	
521	Kuala Pilah	Seri Menanti	Kg. Tanjung Bachang	Kampung Tradisi	UR				1		1															2	
522	Kuala Pilah	Seri Menanti	Kg. Bukit Perah Seberang	Kampung Tradisi	UR																					0	
523	Kuala Pilah	Seri Menanti	Kg. Masjid Tembakan	Kampung Tradisi	UR				1																	1	
524	Kuala Pilah	Seri Menanti	Kg. Simpang Tg. Ipoh	Kampung Tradisi	UR																					0	
525	Kuala Pilah	Seri Menanti	Kg. Seri Lemak	Kampung Tradisi	UR																					0	
526	Kuala Pilah	Seri Menanti	Kg. Kubur	Kampung Tradisi	UR																					0	
527	Kuala Pilah	Seri Menanti	Kg. Tanjung Juan	Kampung Tradisi	UR						1															1	
528	Kuala Pilah	Seri Menanti	Kg. Paya Kumbuh	Kampung Tradisi	UR																					0	
529	Kuala Pilah	Seri Menanti	Kg. Jalan Besar Tg. Ipoh	Kampung Tradisi	UR																					0	
530	Kuala Pilah	Seri Menanti	Kg. Lereng	Kampung Tradisi	UR																					0	
531	Kuala Pilah	Seri Menanti	Kg. Tanjung Sepam	Kampung Tradisi	UR																					1	
532	Kuala Pilah	Seri Menanti	Kg. Bukit Sikai	Kampung Tradisi	UR																					0	
533	Kuala Pilah	Seri Menanti	Kg. Padang Biamas	Kampung Tradisi	UR				1																	1	
534	Kuala Pilah	Seri Menanti	Kg. Tengah Ulu	Kampung Tradisi	UR																					0	
535	Kuala Pilah	Seri Menanti	Kg. Panglang	Kampung Tradisi	UR																					0	
536	Kuala Pilah	Seri Menanti	Kg. Gamin	Kampung Tradisi	UR																					0	
537	Kuala Pilah	Seri Menanti	Kg. Gamin Ulu	Kampung Tradisi	UR																					0	
538	Kuala Pilah	Seri Menanti	Kg. Gamin Tengah	Kampung Tradisi	UR																					0	
539	Kuala Pilah	Seri Menanti	Kg. Solok Gamin	Kampung Tradisi	UR																					0	

BIL	DAERAH	MUKIM	KAMPUNG		GRID	TERAS 1		TERAS 2		TERAS 3							TERAS 4			TERAS 5	JUMLAH PENGLIBATAN KAMPUNG / 22 ANALISIS SPATIAL							
			NAMA	KATEGORI KAMPUNG		HUTAN KOMUNITI	IKAN KOMUNITI	AMALAN HIJAU	RISIKO BENCANA	BAS HENT-HENTI	JALAN MASUK TURAP	JALAN DALAM TURAP	REBAKAN BANDAR	ZON PENAMPAN	RUBAL REBOUND	AIR TANAH	BEKALAN AIR BERSIH	BEKALAN ELEKTRIK	INTERNET	SISA PEPIJAL		KEMUDAHAN BERGERAK	PERTANIAN	PERIKANAN	PENTERNAKAN	KAMPUNG ANGGAT		
589	Kuala Pilah	Terachi	Kg. Durian Sungkai	Kampung Tradisi	UR				1																	1		
590	Kuala Pilah	Terachi	Kg. Sungai Landuk	Kampung Tradisi	UR				1																		1	
591	Kuala Pilah	Terachi	Kg. Bandar Dalam	Kampung Tradisi	UR				1																		1	
592	Kuala Pilah	Terachi	Kg. Durian Pasir	Kampung Tradisi	UR				1		1																2	
593	Kuala Pilah	Terachi	Kg. Sri Neretah	Kampung Tradisi	UR																						0	
594	Kuala Pilah	Terachi	Kg. Baru Padang Kerbau	Kampung Tradisi	UR																						0	
595	Kuala Pilah	Terachi	Kg. Purun	Kampung Tradisi	UR																						0	
596	Kuala Pilah	Terachi	Kg. Batu Kilat	Kampung Tradisi	UR				1	1																	2	
597	Kuala Pilah	Terachi	Kg. Anak Air Seiuk	Kampung Tradisi	UR				1																		1	
598	Kuala Pilah	Terachi	Kg. Solok/Mampas Kechil	Kampung Tradisi	UR				1		1	1				1	1										5	
599	Kuala Pilah	Terachi	Kg. Balau	Kampung Tradisi	UR				1	1	1	1				1	1										6	
600	Kuala Pilah	Terachi	Kg. Solok Bacang	Kampung Tradisi	UR				1	1																	2	
601	Kuala Pilah	Terachi	Kg. Solok Beringin	Kampung Tradisi	UR				1	1																	2	
602	Kuala Pilah	Terachi	Kg. Juara Rakyat	Kampung Tersusun	UR				1																		1	
603	Kuala Pilah	Terachi	Kg. Geyet	Kampung Tradisi	UR				1																		1	
604	Kuala Pilah	Terachi	Kg. Jeram Seberang	Kampung Tradisi	UR				1																		1	
605	Kuala Pilah	Terachi	Kg. Pauh	Kampung Tradisi	UR				1			1															2	
606	Kuala Pilah	Terachi	Kg. Bukit Laksa	Kampung Tradisi	UR				1																		1	
607	Kuala Pilah	Terachi	Taman Sri Menanti	Kampung Tersusun	UR				1																		1	
608	Kuala Pilah	Terachi	Kg. Gemetir Seberang	Kampung Tradisi	UR				1																		1	
609	Kuala Pilah	Terachi	Kg. Tanjung Bangkong	Kampung Tradisi	UR				1	1																	2	
610	Kuala Pilah	Terachi	Kg. Tebing Tinggi	Kampung Tradisi	UR				1																		1	
611	Kuala Pilah	Terachi	Kg. Ibol	Kampung Tradisi	UR				1	1																	2	
612	Kuala Pilah	Terachi	Kg. Ibol Seberang	Kampung Tradisi	UR				1	1																	2	
613	Kuala Pilah	Terachi	Kg. Terachi	Kampung Tradisi	UR				1																		1	
614	Kuala Pilah	Terachi	Kg. Ayer Hitam	Kampung Tradisi	UR				1																		1	
615	Kuala Pilah	Terachi	Kg. Kuala Parit Terachi	Kampung Tradisi	UR				1																		1	
616	Kuala Pilah	Terachi	Kg. Tanjung Petai	Kampung Tradisi	UR				1	1																	2	
617	Kuala Pilah	Terachi	Kg. Lanjut Manis	Kampung Tradisi	UR				1																		1	
618	Kuala Pilah	Terachi	Kg. Baru Lanjut Manis	Kampung Tradisi	UR				1																		0	
619	Kuala Pilah	Terachi	Kg. Bukit Lintang	Kampung Tradisi	UR				1	1																	2	
620	Kuala Pilah	Terachi	Kg. Mampas Besar	Kampung Tradisi	UR				1																		1	
621	Kuala Pilah	Terachi	Kg. Durian Hijau	Kampung Tradisi	UR				1																		1	
622	Kuala Pilah	Terachi	Kg. Ulu Mampas	Kampung Tradisi	UR				1		1					1											3	
623	Kuala Pilah	Terachi	Kg. Parit Istana	Kampung Tradisi	UR				1																		2	
624	Kuala Pilah	Terachi	Kg. Talang Ulu	Kampung Tradisi	UR				1	1											1						1	
625	Kuala Pilah	Terachi	Kg. Mampas Kechil	Kampung Tradisi	UR				1																		1	
626	Kuala Pilah	Terachi	Kg. Ampang Kasai	Kampung Tradisi	UR				1																		0	
627	Kuala Pilah	Terachi	Kg. Padang Lebar	Kampung Tradisi	UR				1																		1	
628	Kuala Pilah	Terachi	Kg. Kundangan	Kampung Tradisi	UR				1																		1	
629	Kuala Pilah	Terachi	Kg. Kuala Talang	Kampung Tradisi	UR				1	1	1	1															4	
630	Kuala Pilah	Terachi	Kg. Kubangan	Kampung Tradisi	UR				1																		1	
631	Kuala Pilah	Terachi	Kg. Kok	Kampung Tradisi	UR				1																		1	
632	Kuala Pilah	Terachi	Kg. Lubok Kadam	Kampung Tradisi	UR				1																		1	
633	Kuala Pilah	Terachi	Kg. Lubok Kadam Seberang	Kampung Tradisi	UR				1																		1	
634	Kuala Pilah	Terachi	Kg. Talang Tengah	Kampung Tradisi	UR				1																		0	
635	Kuala Pilah	Terachi	Kg. Gedang	Kampung Tradisi	UR				1																		1	
636	Kuala Pilah	Terachi	Kg. Tanjung Limau Purut	Kampung Tradisi	UR				1	1																	2	
637	Kuala Pilah	Terachi	Kg. Gemetir	Kampung Tradisi	UR				1																			0

BIL	DAERAH	MUKIM	KAMPUNG		GRID	TERAS 1					TERAS 2					TERAS 3					TERAS 4		TERAS 5	JUMLAH PENGLIBATAN KAMPUNG / 22 ANALISIS SPATIAL						
			NAMA	KATEGORI KAMPUNG		2	3	4	5	6	7	8	9	10	11	12	13	14	15	16	17	18	19		20	21				
687	Kuala Pilah	Ulu Muar	Kg. Juasseh Seberang	Kampung Tradisi	U2				1																					2
688	Kuala Pilah	Ulu Muar	Kg. Kubang Rusa	Kampung Tradisi	U1				1																					2
689	Kuala Pilah	Ulu Muar	Kg. Kuala Sungkak/Sungai Dua	Kampung Tradisi	U1																									0
690	Kuala Pilah	Ulu Muar	Kg. Ulu Sungkak/Sungai Dua	Kampung Tradisi	U1																									0
691	Kuala Pilah	Ulu Muar	Kg. Lubuk Citan	Kampung Tradisi	U1																									0
692	Kuala Pilah	Ulu Muar	Taman Jemapoh Indah	Kampung Tersusun	U1																							1	1	
693	Kuala Pilah	Ulu Muar	Kg. Sungai Dua	Kampung Tradisi	U1																									0
694	Kuala Pilah	Ulu Muar	Kg. Acheh	Kampung Tradisi	U1																									1
695	Kuala Pilah	Ulu Muar	Kg. Jemapoh	Kampung Tradisi	U1																									0
696	Kuala Pilah	Ulu Muar	Kg. Seri Pandan	Kampung Tradisi	U1																									2
697	Kuala Pilah	Ulu Muar	Kg. Kuala Jemapoh	Kampung Tradisi	U1																									1
698	Kuala Pilah	Ulu Muar	Kg. Anak Ayer Putih	Kampung Tradisi	U1																									0
699	Kuala Pilah	Ulu Muar	Kg. Jemapoh Tengah	Kampung Tradisi	U1																									0
700	Kuala Pilah	Ulu Muar	Kg. Kuala Gentam	Kampung Tradisi	U1																									2
701	Kuala Pilah	Ulu Muar	Kg. Anak Ayer Batu Kikir	Kampung Tradisi	U1																									0
702	Kuala Pilah	Ulu Muar	Kg. Sungai Jerneh	Kampung Tradisi	U1																									0
703	Kuala Pilah	Ulu Muar	Kg. Lanjut Mati	Kampung Tradisi	U1																									1
704	Kuala Pilah	Ulu Muar	Kg. Pulau Pandan	Kampung Tradisi	U1																									1
705	Kuala Pilah	Ulu Muar	Kg. Sungai Dua Besar	Kampung Tradisi	U1																									0
706	Kuala Pilah	Ulu Muar	Kg. Gentam	Kampung Tradisi	U1																									2
707	Kuala Pilah	Ulu Muar	Kg. Pelangai	Kampung Tradisi	U1																									0
708	Kuala Pilah	Ulu Muar	Kg. Pelangai Ulu	Kampung Tradisi	U1																									0
709	Kuala Pilah	Ulu Muar	Kg. Sungai Tawang	Kampung Tradisi	U1																									0
710	Kuala Pilah	Ulu Muar	Kg. Baru Jemapoh	Kampung Tradisi	U1																									0
711	Kuala Pilah	Ulu Muar	Kg. Beting Ulu	Kampung Tradisi	U1																									0
712	Kuala Pilah	Ulu Muar	Kg. Beting Tengah	Kampung Tradisi	U1																									0
713	Kuala Pilah	Ulu Muar	Kg. Beting Hilir	Kampung Tradisi	U1																									0
714	Kuala Pilah	Ulu Muar	Kg. Dioh Kecil	Kampung Tradisi	U1																									1
715	Kuala Pilah	Ulu Muar	Kg. Dioh Besar	Kampung Tradisi	U1																									2
716	Kuala Pilah	Ulu Muar	Kg. Dioh Tengah	Kampung Tradisi	U1																									1
717	Kuala Pilah	Ulu Muar	Kg. Simpang Empat/Sawah Lebar	Kampung Tradisi	U1																									2
718	Kuala Pilah	Ulu Muar	Kg. Telok	Kampung Tradisi	U1																									1
719	Kuala Pilah	Ulu Muar	Kg. Sawah Lebar Seberang	Kampung Tradisi	U1																									2
720	Kuala Pilah	Ulu Muar	Kg. Kuala Dioh	Kampung Tradisi	U1																									1
721	Kuala Pilah	Ulu Muar	Kg. Gentam Seberang	Kampung Tradisi	U1																									2
722	Kuala Pilah	Ulu Muar	Kg. Mara Parit Tinggi	Kampung Tradisi	U1																									1
723	Kuala Pilah	Ulu Muar	Kg. Dioh	Kampung Tradisi	U1																									1
724	Port Dickson	Jimah	Kg. Tanah Merah Site A	Kampung Tradisi	RU																									1
725	Port Dickson	Jimah	Kg. Tanah Merah Site C	Kampung Tradisi	U2																									1
726	Port Dickson	Jimah	Kg. Baru Bukit Pelandok	Kampung Tradisi	U2																									0
727	Port Dickson	Jimah	Kg. Kebun Jimah	Kampung Tradisi	U2																									1
728	Port Dickson	Jimah	Kg. Jangging	Kampung Tradisi	U2																									2
729	Port Dickson	Jimah	Kg. Pachitan	Kampung Tradisi	U2																									2
730	Port Dickson	Jimah	Kg. Sawah Bukit Pelandok	Kampung Tradisi	U2																									0
731	Port Dickson	Jimah	Kg. India	Kampung Tradisi	U1																									0
732	Port Dickson	Jimah	Kg. Baru Sungai Nipah	Kampung Tradisi	U1																									0
733	Port Dickson	Jimah	Kg. India Bukit Pelandok	Kampung Tradisi	U1																									0
734	Port Dickson	Jimah	Kg. Bukit Lintang	Kampung Tradisi	U1																									1
735	Port Dickson	Jimah	Kg. Chuah	Kampung Tradisi	U1																									1

BIL	DAERAH	MUKIM	KAMPUNG		GRID	TERAS 1					TERAS 2					TERAS 3					TERAS 4			TERAS 5	JUMLAH PENGLIBATAN KAMPUNG / 22 ANALISIS SPATIAL					
			NAMA	KATEGORI KAMPUNG		2	3	4	5	6	7	8	9	10	11	12	13	14	15	16	17	18	19	20		21				
784	Rembau	Bongek	Kg. Padang Lebar	Kampung Tradisi	UR				1																					1
785	Rembau	Bongek	Kg. Perigi Gaung	Kampung Tradisi	UR				1																					1
786	Rembau	Bongek	Taman Fajar Harapan Bongek	Kampung Tersusun	UR																									1
787	Rembau	Bongek	Kg. Bongek Acheh Baru	Kampung Tradisi	UR				1																					1
788	Rembau	Bongek	Kg. Bongek Masjid Lama	Kampung Tradisi	UR				1																					1
789	Rembau	Bongek	Kg. Bongek Acheh	Kampung Tradisi	UR				1																					1
790	Rembau	Bongek	Kg. Bongek Batu 20	Kampung Tradisi	UR				1																					1
791	Rembau	Bongek	Kg. Sungai Layang	Kampung Tradisi	U2				1																					1
792	Rembau	Bongek	Kg. Bongek	Kampung Tradisi	U2				1		1				1	1														5
793	Rembau	Bongek	Kg. Bongek Tengah	Kampung Tradisi	U2				1																					1
794	Rembau	Bongek	Kg. Tiga Batu	Kampung Tradisi	U1					1																				1
795	Rembau	Bongek	Kg. Donda	Kampung Tradisi	U1					1																				1
796	Rembau	Chembong	Kg. Sungai Siput	Kampung Tradisi	UR				1																					1
797	Rembau	Chembong	Kg. Chembong Kecil	Kampung Tradisi	UR				1																					1
798	Rembau	Chembong	Kg. Waris Tebat	Kampung Tradisi	UR				1																					1
799	Rembau	Chembong	Kg. Titian Teras	Kampung Tradisi	UR				1																					1
800	Rembau	Chembong	Taman Sedia Raja	Kampung Tersusun	UR				1			1																		2
801	Rembau	Chembong	Kg. Ulu Chembong	Kampung Orang Asli	UR				1																					1
802	Rembau	Chembong	Kg. Chembong Batu 17	Kampung Tradisi	UR				1	1	1	1					1	1												6
803	Rembau	Chembong	Kg. Rendah	Kampung Tradisi	UR				1	1					1															3
804	Rembau	Chembong	Kg. Air Hitam	Kampung Tradisi	UR				1																					1
805	Rembau	Chembong	Kg. Masjid Tanah	Kampung Tradisi	UR				1	1					1															3
806	Rembau	Chembong	Taman Chembong Utama	Kampung Tersusun	UR				1																					1
807	Rembau	Chembong	Taman Lela Maharaja	Kampung Tradisi	U2				1	1					1															3
808	Rembau	Chembong	Kg. Rumah Rakyat Chembong	Kampung Tradisi	U2				1						1															2
809	Rembau	Chembong	Taman Impian Rembau	Kampung Tradisi	U2				1	1					1															3
810	Rembau	Chembong	Taman Rembau Permata	Kampung Tradisi	U2				1						1															2
811	Rembau	Chembong	Kg. Baru 17, Chembong	Kampung Tradisi	U2				1						1															2
812	Rembau	Chembong	Kg. Dato' Hijau Chembong	Kampung Tradisi	U2				1																					1
813	Rembau	Chembong	Taman Desa Chembong	Kampung Tersusun	U2				1																					1
814	Rembau	Chembong	Kg. Baru Air Hitam	Kampung Tradisi	U2				1						1															2
815	Rembau	Chembong	Kg. Berkat Chembong	Kampung Tradisi	U2				1	1					1															3
816	Rembau	Chembong	Kg. Chuai Baru	Kampung Tradisi	U2				1	1																				2
817	Rembau	Chembong	Taman Rembau Jaya	Kampung Tradisi	U2				1																					1
818	Rembau	Chembong	Taman Chembong Jaya	Kampung Tersusun	U2				1																					1
819	Rembau	Chembong	Kg. Kayu Ara	Kampung Tradisi	U1					1																				1
820	Rembau	Chembong	Kg. Ampang Batu	Kampung Tradisi	U1										1															1
821	Rembau	Chengkau	Kg. Cenong Kedai	Kampung Tradisi	UR				1																					1
822	Rembau	Chengkau	Kg. Solok Bangkong	Kampung Tradisi	UR				1																					1
823	Rembau	Chengkau	Kg. Bukit Sembilan	Kampung Tradisi	UR				1																					1
824	Rembau	Chengkau	Kg. Pulau Aur	Kampung Tradisi	UR				1	1																				2
825	Rembau	Chengkau	Kg. Che Thamby Batu 24	Kampung Tradisi	UR				1																					1
826	Rembau	Chengkau	Kg. Mayon	Kampung Tradisi	UR				1																					1
827	Rembau	Chengkau	Kg. Chengkau Ulu	Kampung Tradisi	UR				1																					1
828	Rembau	Chengkau	Kg. Tanjung Pisang	Kampung Tradisi	UR				1																					1
829	Rembau	Chengkau	Kg. Lada/Chengkau	Kampung Tradisi	UR				1		1	1					1	1												5
830	Rembau	Chengkau	Kg. Lada	Kampung Tradisi	UR				1																					1
831	Rembau	Chengkau	Kg. Chenong Ulu	Kampung Tradisi	UR				1																					1
832	Rembau	Chengkau	Kg. Tanah Datar	Kampung Tradisi	UR				1																					1

BIL	DAERAH	MUKIM	KAMPUNG		GRID	TERAS 1		TERAS 2		TERAS 3							TERAS 4		TERAS 5	JUMLAH PENGLIBATAN KAMPUNG / 22 ANALISIS SPATIAL									
			NAMA	KATEGORI KAMPUNG		2	3	4	5	6	7	8	9	10	11	12	13	14	15		16	17	18	19	20	21			
882	Rembau	Legong Hilir	Kg. Astana Raja	Kampung Tradisi	U2			1																				1	
883	Rembau	Legong Hulu	Kg. Sri Tambah	Kampung Tradisi	U2			1																					1
884	Rembau	Legong Hulu	Kg. Penempatan PPMS	Kampung Tradisi	U2			1																					1
885	Rembau	Legong Hulu	Kg. Tiga Nenek	Kampung Tradisi	U2			1		1				1															4
886	Rembau	Legong Hulu	Kg. Paya Kumboh	Kampung Tradisi	U2			1																					1
887	Rembau	Legong Hulu	Kg. Tanjong	Kampung Tradisi	U2			1																					1
888	Rembau	Legong Hulu	Kg. Legong Ulu	Kampung Tradisi	U2			1																					1
889	Rembau	Miku	Kg. Miku Pindah	Kampung Tradisi	UR			1	1																				2
890	Rembau	Miku	Kg. Air Siput	Kampung Tradisi	UR			1																					1
891	Rembau	Miku	Kg. Pabai	Kampung Orang Asli	UR			1																					1
892	Rembau	Miku	Kg. Miku	Kampung Tradisi	UR			1		1					1	1													5
893	Rembau	Miku	Kg. Miku Lama	Kampung Tradisi	UR			1																					1
894	Rembau	Miku	Kg. Mampan	Kampung Tradisi	U2			1																					1
895	Rembau	Nerasau	Kg. Bukit Teras	Kampung Tradisi	UR			1																					1
896	Rembau	Nerasau	Kg. Penajis Tanjong	Kampung Tradisi	UR			1																					1
897	Rembau	Nerasau	Kg. Perigi Batu	Kampung Tradisi	UR			1																					1
898	Rembau	Nerasau	Kg. Pulau Hanyut	Kampung Tradisi	UR			1																					1
899	Rembau	Nerasau	Kg. Pulau Tengah	Kampung Tradisi	UR			1																					1
900	Rembau	Nerasau	Kg. Pulau Bukit	Kampung Tradisi	UR			1																					2
901	Rembau	Nerasau	Kg. Kem Scout	Kampung Tradisi	UR			1																					1
902	Rembau	Nerasau	Kg. Pulau Aceh	Kampung Tradisi	UR			1																					1
903	Rembau	Nerasau	Kg. Baru Penajis	Kampung Tradisi	UR			1																					1
904	Rembau	Nerasau	Kg. Penajis Tengah	Kampung Tradisi	UR			1																					1
905	Rembau	Nerasau	Kg. Dusun Paya	Kampung Orang Asli	UR			1																					1
906	Rembau	Nerasau	Kg. Dusun Kendong	Kampung Orang Asli	UR			1																					1
907	Rembau	Nerasau	Kg. Penajis Nerasau	Kampung Tradisi	UR			1		1					1	1													5
908	Rembau	Nerasau	Kg. Nerasau	Kampung Tradisi	UR			1																					1
909	Rembau	Nerasau	Kg. Relong	Kampung Tradisi	UR			1																					1
910	Rembau	Nerasau	Kg. Ampangan	Kampung Tradisi	UR			1																					1
911	Rembau	Nerasau	Kg. Pulau Mampat	Kampung Tradisi	UR			1																					1
912	Rembau	Nerasau	Kg. Pulau Besar	Kampung Tradisi	UR			1		1					1	1													5
913	Rembau	Nerasau	Kg. Pulau Bongek	Kampung Tradisi	UR			1																					1
914	Rembau	Nerasau	Kg. Air Siput	Kampung Orang Asli	U2			1																					1
915	Rembau	Nerasau	Kg. Mampan	Kampung Orang Asli	U2			1																					1
916	Rembau	Nerasau	Kg. Penajis	Kampung Tradisi	U2			1																					1
917	Rembau	Nerasau	Kg. Penajis Bandar	Kampung Tradisi	U2			1		1					1	1													5
918	Rembau	Pedas	Taman Koperasi Pedas	Kampung Tradisi	UR			1																					2
919	Rembau	Pedas	Kg. Rumah Rakyat Pedas	Kampung Tradisi	UR			1																					2
920	Rembau	Pedas	Taman Desa Permai Pedas	Kampung Tradisi	UR			1																					2
921	Rembau	Pedas	Kg. Pekan Pedas	Kampung Tradisi	UR			1	1																				2
922	Rembau	Pedas	Kg. Baru Air Panas	Kampung Tradisi	UR			1																					1
923	Rembau	Pedas	Kg. Sungai Beringin	Kampung Tradisi	UR			1	1																				3
924	Rembau	Pedas	Kg. Ibor Batu 2	Kampung Tradisi	UR			1																					2
925	Rembau	Pedas	Kg. Anak Air Pinang	Kampung Tradisi	UR			1																					2
926	Rembau	Pedas	Kg. Pedas Hilir Batu 4	Kampung Tradisi	UR			1																					2
927	Rembau	Pedas	Kg. Seberang Batu 2	Kampung Tradisi	UR			1	1																				2
928	Rembau	Pedas	Kg. Seberang Batu 1	Kampung Tradisi	UR			1	1																				2
929	Rembau	Pedas	Kg. Sungai Batu	Kampung Tradisi	UR			1																					2
930	Rembau	Pedas	Kg. Pedas Gaing	Kampung Tradisi	UR			1	1	1	1																		6

BIL	DAERAH	MUKIM	KAMPUNG		GRID	TERAS 1		TERAS 2		TERAS 3						TERAS 4		TERAS 5	JUMLAH PENGLIBATAN KAMPUNG / 22 ANALISIS SPATIAL						
			NAMA	KATEGORI KAMPUNG		HUTAN KOMUNITI	IKAN KOMUNITI	AMALAN HIJAU	RISIKO BENCANA	BAS HENTH-HENTI	JALAN MASUK TURAP	JALAN DALAM TURAP	REBAKAN BANDAR	ZON PENAMPAN	RUBAL REBOUND	AIR TANAH	BEKALAN AIR BERSIH	BEKALAN ELEKTRIK		INTERNET	SISA PEPIJAL	KEMUDAHAN BERGERAK	PERTANIAN	PERIKANAN	PENTERNAKAN
980	Rembau	Sepri	Kg. Denai Keroh	Kampung Tradisi	UR				1																1
981	Rembau	Sepri	Kg. Baru Tanjung Terap	Kampung Tradisi	UR				1																1
982	Rembau	Sepri	Kg. Tanjung Terap	Kampung Tradisi	UR				1																1
983	Rembau	Sepri	Kg. Tanjung Berangan	Kampung Tradisi	UR				1																1
984	Rembau	Sepri	Kg. Chembong Halt	Kampung Tradisi	UR				1	1															2
985	Rembau	Sepri	Kg. Sepri	Kampung Tradisi	UR				1		1	1				1	1								5
986	Rembau	Sepri	Kg. Baru Chembong Halt	Kampung Tradisi	U2				1																1
987	Rembau	Sepri	Kg. Air Sekapas	Kampung Tradisi	U2				1																1
988	Rembau	Sepri	Kg. Tengah	Kampung Tradisi	U2																				0
989	Rembau	Tanjong Keling	Kg. Senama Tanjong Kling	Kampung Tradisi	U2				1																2
990	Rembau	Tanjong Keling	Kg. Senama Ulu	Kampung Tradisi	U2				1	1															3
991	Rembau	Tanjong Keling	Kg. Senama Masjid	Kampung Tradisi	U2				1																2
992	Rembau	Tanjong Keling	Kg. Senama Baru	Kampung Tradisi	U2				1																2
993	Rembau	Tanjong Kling	Taman Kebun Kelapa	Kampung Tradisi	U2				1																1
994	Rembau	Tanjong Kling	Taman Rembau Utama	Kampung Tradisi	U2				1	1															2
995	Rembau	Tanjong Kling	Kg. Chuai Baru	Kampung Tradisi	U2				1																1
996	Rembau	Tanjong Kling	Kg. Unit Banglo	Kampung Tersusun	U2				1																1
997	Rembau	Tanjong Kling	Taman Sri Rembau	Kampung Tersusun	U2				1																1
998	Rembau	Tanjong Kling	Taman Sri Rembau 1	Kampung Tradisi	U2				1																2
999	Rembau	Tanjong Kling	Kg. Baru Senama Hilir	Kampung Tradisi	U2				1																2
1000	Rembau	Tanjong Kling	Taman Desa Permai Mampong	Kampung Tradisi	U2				1																1
1001	Rembau	Tanjong Kling	Kg. Perigi Jernih	Kampung Tradisi	U2				1																1
1002	Rembau	Tanjong Kling	Kg. Mampong Tengah	Kampung Tradisi	U2				1																1
1003	Rembau	Tanjong Kling	Kg. Mampong Hilir	Kampung Tradisi	U2				1																1
1004	Rembau	Tanjong Kling	Kg. Chuai Hilir Dan Ulu	Kampung Tradisi	U2				1	1															2
1005	Rembau	Tanjong Kling	Kg. Chuai Ulu	Kampung Tradisi	U2				1							1									3
1006	Rembau	Tanjong Kling	Kg. Anak Air Nerasau	Kampung Tradisi	U2				1																2
1007	Rembau	Tanjong Kling	Taman Sri Rembau 2	Kampung Tradisi	U2				1																2
1008	Rembau	Tanjong Kling	Kg. Ulu Chuai	Kampung Orang Asli	U2				1	1															3
1009	Rembau	Tanjong Kling	Kg. Mulia	Kampung Tradisi	U2				1																1
1010	Rembau	Tanjong Kling	Kg. Mampong/Perigi Jernih	Kampung Tradisi	U2				1	1	1	1	1			1	1								7
1011	Rembau	Tanjong Kling	Kg. Mampong Bukit	Kampung Tradisi	U2				1																2
1012	Rembau	Tanjong Kling	Kg. Tanjung Kling	Kampung Tradisi	U2				1																1
1013	Rembau	Tanjong Kling	Kg. Senama Hilir	Kampung Tradisi	U2				1																2
1014	Rembau	Tanjong Kling	Kg. Senama Tengah	Kampung Tradisi	U2				1																2
1015	Rembau	Titian Bintangor	Kg. Bukit Bertam	Kampung Tradisi	UR				1	1															2
1016	Rembau	Titian Bintangor	Kg. Jalan Masjid Lama	Kampung Tradisi	UR				1																1
1017	Rembau	Titian Bintangor	Kg. Kuala Dadeh	Kampung Tradisi	UR				1																1
1018	Rembau	Titian Bintangor	Kg. Conggai	Kampung Tradisi	UR				1																1
1019	Rembau	Titian Bintangor	Kg. Jalan Solok Kelubi	Kampung Tradisi	UR				1																1
1020	Rembau	Titian Bintangor	Kg. Bukit Jelutong	Kampung Tradisi	UR				1																1
1021	Rembau	Titian Bintangor	Kg. Haji Sulaiman	Kampung Tradisi	UR				1																1
1022	Rembau	Titian Bintangor	Kg. Pinang Titian Akar	Kampung Tradisi	UR				1	1															2
1023	Rembau	Titian Bintangor	Kg. Baru Titian Akar	Kampung Tradisi	UR				1	1															2
1024	Rembau	Titian Bintangor	Kg. Rumah Rakyat	Kampung Tradisi	UR				1																1
1025	Rembau	Titian Bintangor	Kg. Ladang Sungai Baru	Kampung Tradisi	UR				1																1
1026	Rembau	Titian Bintangor	Kg. Tanah Arab	Kampung Tradisi	UR				1																1
1027	Rembau	Titian Bintangor	Kg. Sungai Timun	Kampung Tradisi	UR				1		1	1				1	1								5
1028	Rembau	Titian Bintangor	Kg. Sungai Radin	Kampung Tradisi	UR				1																1

BIL	DAERAH	MUKIM	KAMPUNG		GRID	TERAS																					JUMLAH PENGLIBATAN KAMPUNG / 22 ANALISIS SPATIAL
			NAMA	KATEGORI KAMPUNG		2	3	4	5	6	7	8	9	10	11	12	13	14	15	16	17	18	19	20	21		
1029	Rembau	Titian Bintangor	Kg. Lubok China	Kampung Tradisi	UR				1	1	1										1	1					6
1030	Rembau	Titian Bintangor	Kg. Nerambai	Kampung Tradisi	UR				1	1																	2
1031	Rembau	Titian Bintangor	Kg. Semin Indah	Kampung Tradisi	UR				1	1																	2
1032	Rembau	Titian Bintangor	Kg. Baru Semim	Kampung Tradisi	UR				1																		1
1033	Rembau	Titian Bintangor	Kg. Titian Akar	Kampung Tradisi	UR				1	1																	2
1034	Rembau	Titian Bintangor	Kg. Titian Bintangor	Kampung Tradisi	UR				1																		1
1035	Rembau	Titian Bintangor	Kg. Sawah Raja	Kampung Tradisi	UR				1		1	1									1	1					5
1036	Rembau	Titian Bintangor	Kg. Limau Kambang	Kampung Tradisi	UR				1																		1
1037	Seremban	Seremban	Kg. Sebir	Kampung Orang Asli	U1																						1
1038	Seremban	Seremban	Kg. Sungai Lumut	Kampung Orang Asli	U1								1														0
1039	Seremban	Seremban	Kg. Kolam Air Pantai	Kampung Orang Asli	U1																						0
1040	Seremban	Seremban	Kg. Tekir	Kampung Orang Asli	U1					1																	1
1041	Seremban	Setul	Kg. Sungai Mahang	Kampung Orang Asli	U2																						0
1042	Seremban	Setul	Kg. Kedat	Kampung Orang Asli	U1								1														1
1043	Seremban	Setul	Kg. Palebar	Kampung Orang Asli	U1					1																	1
1044	Seremban	Setul	Kg. Jeram Kedah	Kampung Orang Asli	U1																						0
1045	Seremban	Setul	Kg. Belihoi	Kampung Orang Asli	U1																						0
1046	Seremban	Setul	Kg. Gebok	Kampung Orang Asli	U1																						0
1047	Seremban	Setul	Kg. Sungai Raya	Kampung Orang Asli	U1						1	1									1	1					4
1048	Seremban	Setul	Kg. Ngoi Ngoi	Kampung Orang Asli	U1																						0
1049	Tampin	Ayer Kuning	Kg. Mantai	Kampung Tradisi	UR																						0
1050	Tampin	Ayer Kuning	Kg. Punggur	Kampung Tradisi	UR	1																					0
1051	Tampin	Ayer Kuning	Kg. Parit Buluh	Kampung Tradisi	RU																			1	1		2
1052	Tampin	Ayer Kuning	Kg. Felda Bukit Jalor	Kampung FELDA	RU																	1	1				2
1053	Tampin	Ayer Kuning	Kg. Felda Jelai 2	Kampung Tradisi	RU					1												1	1	1			4
1054	Tampin	Ayer Kuning	Kg. Baru Ayer Kuning	Kampung Tradisi	U2				1	1	1																3
1055	Tampin	Gemas	Kg. Air Kuning Selatan	Kampung Tradisi	UR																						0
1056	Tampin	Gemas	Kg. Kurnia Diraja	Kampung Tradisi	UR						1	1															2
1057	Tampin	Gemas	Kg. Felda Sungai Kelamah	Kampung FELDA	RU					1															1	1	3
1058	Tampin	Gemas	Kg. Ulu Ladang	Kampung Tradisi	RU					1												1					2
1059	Tampin	Gemas	Kg. Londah	Kampung Tradisi	RU					1												1					2
1060	Tampin	Gemas	Kg. Felda Jelai 2	Kampung Tradisi	RU					1																	1
1061	Tampin	Gemas	Kg. Felda Pasir Besar	Kampung FELDA	U2					1	1	1															3
1062	Tampin	Gemas	Kg. Pasir Besar	Kampung Tradisi	U2					1																	1
1063	Tampin	Gemas	Kg. Felda Jelai 4	Kampung FELDA	U2					1																	1
1064	Tampin	Gemas	Kg. Felda Jelai 3	Kampung Tradisi	U2					1																	1
1065	Tampin	Gemas	Kg. Gemas Indah	Kampung Tradisi	U2						1																1
1066	Tampin	Gemas	Kg. Bangka Hulu	Kampung Tradisi	U2					1																	1
1067	Tampin	Gemas	Kg. Ladang	Kampung Tradisi	U2					1																	1
1068	Tampin	Gemas	Kg. Felda Jelai Satu	Kampung FELDA	U2					1	1																2
1069	Tampin	Gemas	Kg. Baru Gemas	Kampung Baru	U2					1	1																2
1070	Tampin	Gemas	Kg. Bukit Masjid	Kampung Tradisi	U2					1																	1
1071	Tampin	Gemas	Kg. Sri Gemas	Kampung Tradisi	U2					1																	2
1072	Tampin	Gemenchek	Kg. Sri Asahan	Kampung Tradisi	UR																						1
1073	Tampin	Gemenchek	Kg. Air Genya Jenai	Kampung Tradisi	UR																						0
1074	Tampin	Gemenchek	Kg. Felda Bukit Rokan Utara	Kampung FELDA	UR																						0
1075	Tampin	Gemenchek	Kg. Felda Bukit Rokan	Kampung FELDA	UR																						0
1076	Tampin	Gemenchek	Kg. Sungai Dua	Kampung Tradisi	RU					1												1	1				3
1077	Tampin	Gemenchek	Kg. Air Rawa/ Pulau	Kampung Tradisi	RU					1												1	1				3

22 TABURAN PEKAN MENGIKUT KATEGORI (m.s. 6-11, 6-12 & 6-22) NEGERI SEMBILAN

BIL	DAERAH	NAMA PEKAN	PEKAN					TERAS 2	
			KATEGORI				PENGUKUHAN	BAS HENTI-HENTI	
			A	B	C	D			
1	Kuala Pilah	Air Mawang			1		1		
2		Bukit Gelugor			1				
3		Dangi				1	1		
4		Johol		1					
5		Juasseh		1					
6		Kepis			1				
7		Padang Lebar				1	1		
8		Senaling				1			
9		Seri Menanti				1			
10		Tanjung Ipoh				1			
11		Terachi			1				
12	Tampin	Ayer Kuning				1	1	1	
13		Bukit Rokan				1		1	
14		Gedok				1			
15		Pasir Besar			1				
16		Repah			1		1		
17		Sungai Dua			1		1		
18	Rembau	Chengkau				1			
19		Kota			1				
20		Lubok China				1			
21		Pedas		1					

22	Jelevu	Chennah				1		
23		Durian Tipus				1	1	
24		Pertang		1				
25		Petaling			1			
26		Simpang Durian			1		1	
27		Simpang Pertang			1			
28		Titi			1			
29	Seremban	Kuala Sawah				1		
30		Lenggeng				1	1	1
31		Mantin	1					
32		Pantai			1		1	
33		Ulu Beranang		1				1
34	Port Dickson	Bukit Pelandok				1		1
35		Chuah			1			1
36		Linggi			1			
37		Pasir Panjang			1			
38		Pengkalan Kempas					1	
39		Siliau			1			
40		Sungai Nipah					1	1
41	Sunggala			1				
42	Jempol	Batu Kikir		1				
43		Felda Air Hitam			1			
44		Felda Palong 14, 15, 16			1		1	
45		Felda Palong 7, 8		1				1
46		Felda Palong 9, 10, 11		1				1
47		Felda Serting Hilir			1			
48		Rompin			1		1	
JUMLAH			1	8	22	17	12	9

24 TABURAN PRODUK PELANCONGAN (m.s. 8-21)
NEGERI SEMBILAN

BIL	NAMA	PRODUK PELANCONGAN DESA	
		EKO	AGRO
1	Batu Maloi Cave	1	
2	Gua Emas (Gold Cave)	1	
3	Gunung Angsi	1	
4	Gunung Hantu Besar	1	
5	Gunung Tampin	1	
6	Hutan Lipur De Bana	1	
7	Hutan Lipur Gunung Datuk	1	
8	Hutan Lipur Ulu Bendul	1	
9	Hutan Lipur Ulu Serting	1	
10	Sungai Linggi (Habitat Buaya & Pusat Migrasi Burung)	1	
11	Sungai Timun Fireflies	1	
	JUMLAH	11	0

25 TABURAN PRODUK WARISAN DESA BERDASARKAN PEWARTAAN JABATAN WARISAN NEGARA NEGERI SEMBILAN

BIL	PRODUK WARISAN	JENIS WARISAN
1	Bangunan Pejabat Setiausaha Kerajaan	Bangunan/Monumen
2	Batu Hidup Nisan Tinggi	Bangunan/Monumen
3	Istana Ampang Tinggi	Bangunan/Monumen
4	Istana Seri Menanti	Bangunan/Monumen
5	Keramat Sungai Udang	Bangunan/Monumen
6	Kota Lukut	Bangunan/Monumen
7	Makam Moyang Salleh	Bangunan/Monumen
8	Masjid Jamek Seremban	Bangunan/Monumen
9	Masjid Tua Kampung Tengah/Masjid Tanjung Beringin	Bangunan/Monumen
10	Model Rumah Melayu Negeri Sembilan	Bangunan/Monumen
11	Sek. Ren. Keb. Ampangan (Blok Lama)	Bangunan/Monumen
12	SMK King George V	Bangunan/Monumen
13	Adat Papatih	Warisan Adat
14	Daging Dendeng	Warisan Makanan
15	Gulai Lemak Lada Padi	Warisan Makanan
16	Itik Golek	Warisan Makanan
17	Sambal Gesek Ikan	Warisan Makanan

26 KORIDOR WARISAN DESA NEGERI SEMBILAN

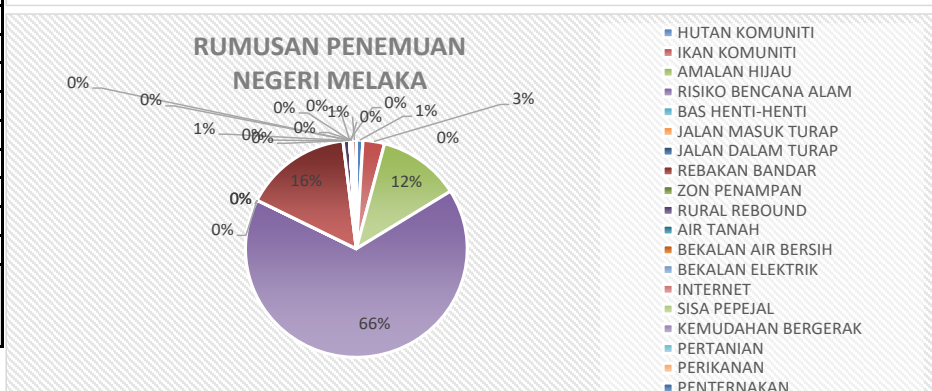
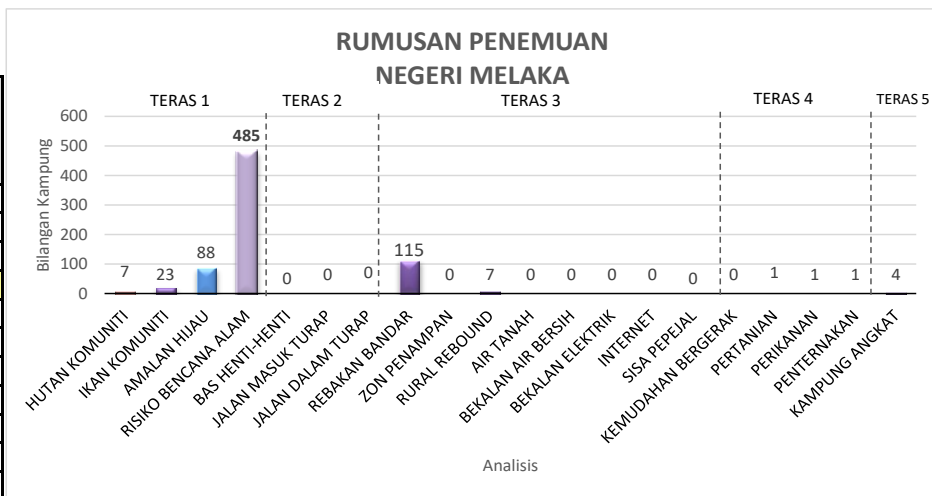
BIL	PRODUK WARISAN	JENIS WARISAN	
		TIDAK KETARA	KETARA
1	Bongai (Lagu Tradisional)	1	
2	Teater Randai	1	
3	Galah Panjang (Galah Adang)	1	
4	Air Panas Pedas		1
5	Hutan Rekreasi Pasir Panjang		1
6	Air terjun Serting Hulu, Batu Kikir		1
7	Air Terjun Ulu Bendul, Kuala Pilah		1
JUMLAH		3	4

27 INAP DESA (m.s 8-26) NEGERI SEMBILAN

BIL	NAMA HOMESTAY	STATUS KAMPUNG
1	Homestay Batang Nyamor, Rembau	Kampung Induk
2	Homestay D'Pelanduk Best, Port Dickson	Kampung Induk
3	Homestay F'Best, Felda Serting Hilir, Jempol	Kampung Induk
4	Homestay Gemas	Kampung Induk
5	Homestay Kampung Lonek, Jempol	Kampung Induk
6	Homestay Kampung Sogo, Rantau	Kampung Induk
7	Homestay Kuala Klawang, Jelebu	Kampung Induk
8	Homestay Laman Bangkinang, Kuala Pilah	Kampung Induk
9	Homestay Mudin Hassan, Kg. Terusan, Kuala Pilah	Kampung Induk
10	Homestay Pachitan, Port Dickson	Kampung Induk
11	Homestay Pelegong, Seremban	Kampung Induk
12	Homestay Rawa, Lenggeng	Kampung Induk

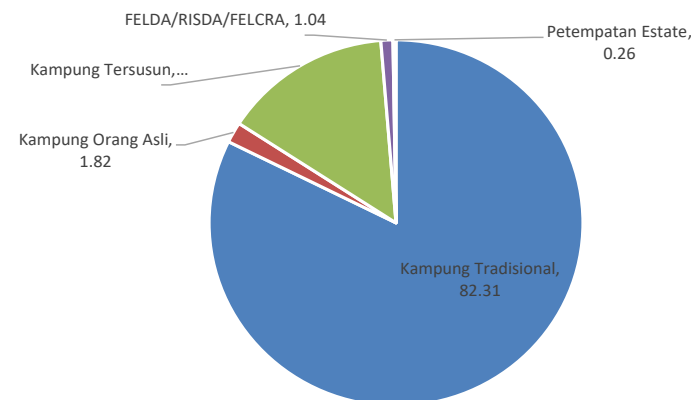
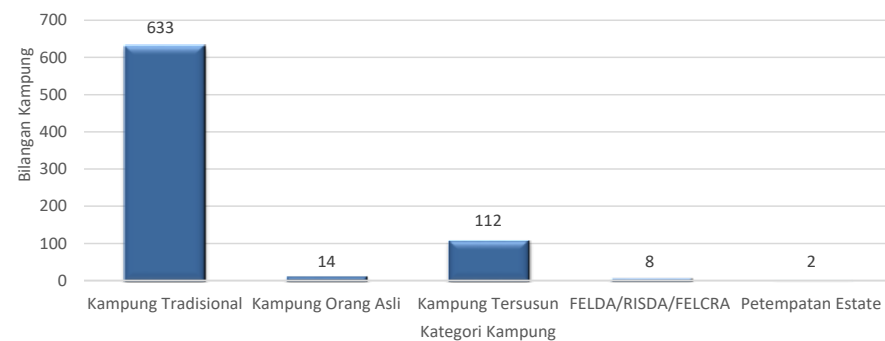
RUMUSAN PENEMUAN DASAR PERANCANGAN FIZIKAL DESA NEGARA NEGERI MELAKA

BIL	TERAS	ANALISIS	BILANGAN KAMPUNG	PERATUS (%)
1	1	HUTAN KOMUNITI	7	0.96
2		IKAN KOMUNITI	23	3.14
3		AMALAN HIJAU	88	12.02
4		RISIKO BENCANA ALAM	485	66.26
5	2	BAS HENTI-HENTI	0	0.00
6		JALAN MASUK TURAP	0	0.00
7		JALAN DALAM TURAP	0	0.00
8	3	REBAKAN BANDAR	115	15.71
9		ZON PENAMPAN	0	0.00
10		RURAL REBOUND	7	0.96
11		AIR TANAH	0	0.00
12		BEKALAN AIR BERSIH	0	0.00
13		BEKALAN ELEKTRIK	0	0.00
14		INTERNET	0	0.00
15		SISA PEPEJAL	0	0.00
16		KEMUDAHAN BERGERAK	0	0.00
17		PERTANIAN	1	0.14
18	4	PERIKANAN	1	0.14
19		PENTERNAKAN	1	0.14
20	5	KAMPUNG ANGKAT	4	0.55
JUMLAH KESELURUHAN			732	100



**KATEGORI KAMPUNG
NEGERI MELAKA**

BIL	KATEGORI KAMPUNG	BILANGAN KAMPUNG	PERATUS (%)
1	Kampung Tradisional	633	82.31
2	Kampung Orang Asli	14	1.82
3	Kampung Tersusun	112	14.56
4	FELDA/RISDA/FELCRA	8	1.04
5	Petempatan Estate	2	0.26
JUMLAH KAMPUNG		769	100

**KATEGORI KAMPUNG
NEGERI MELAKA**

BIL	DAERAH	MUKIM	KAMPUNG		GRID	TERAS 1		TERAS 2		TERAS 3							TERAS 4			TERAS 5	JUMLAH PENGLIBATAN KAMPUNG / 21 ANALISIS SPATIAL						
			NAMA	KATEGORI KAMPUNG		2	3	4	5	6	7	8	9	10	11	12	13	14	15	16		17	18	19	20	21	
1	Alor Gajah	Ayer Pa'abas	Kg. Sungai Ragok	Kampung Tradisi	U1																					0	
2	Alor Gajah	Ayer Pa'abas	Kg. Padang Lalang	Kampung Tradisi	U1																						0
3	Alor Gajah	Ayer Pa'abas	Kg. Solok Ulu Rantau Panjang	Kampung Tradisi	U1																						0
4	Alor Gajah	Ayer Pa'abas	Kg. Air Tanai	Kampung Tradisi	U1																						0
5	Alor Gajah	Ayer Pa'abas	Kg. Solok Kilang	Kampung Tradisi	U1																						0
6	Alor Gajah	Ayer Pa'abas	Kg. Solok Air Chantik	Kampung Tradisi	U1																						0
7	Alor Gajah	Ayer Pa'abas	Kg. Solok Paya	Kampung Tradisi	U1																						0
8	Alor Gajah	Ayer Pa'abas	Kg. Solok Tanah Liat	Kampung Tradisi	U1																						0
9	Alor Gajah	Ayer Pa'abas	Kg. Gedang Lanjut Manis	Kampung Tradisi	U1																						0
10	Alor Gajah	Ayer Pa'abas	Kg. Solok Lelong	Kampung Tradisi	U1																						0
11	Alor Gajah	Ayer Pa'abas	Kg. Rantau Panjang	Kampung Tradisi	U1		1																				1
12	Alor Gajah	Ayer Pa'abas	Kg. Kuala Kati	Kampung Tradisi	U1																						0
13	Alor Gajah	Ayer Pa'abas	Kg. Padang Besar	Kampung Tradisi	U1		1																				1
14	Alor Gajah	Ayer Pa'abas	Kg. Gedang	Kampung Tradisi	U1																						0
15	Alor Gajah	Ayer Pa'abas	Kg. Ayer Pa'abas	Kampung Tradisi	U1		1																				1
16	Alor Gajah	Ayer Pa'abas	Kg. Solok Air Pa'abas	Kampung Tradisi	U1																						0
17	Alor Gajah	Ayer Pa'abas	Kg. Lelong	Kampung Tradisi	U1																						0
18	Alor Gajah	Ayer Pa'abas	Kg. Lanjut Manis	Kampung Tradisi	U1																						0
19	Alor Gajah	Ayer Pa'abas	Kg. Masjid Saga	Kampung Tradisi	U1																						0
20	Alor Gajah	Ayer Pa'abas	Kg. Solok Kati	Kampung Tradisi	U1																						0
21	Alor Gajah	Ayer Pa'abas	Kg. Solok Durian Terong	Kampung Tradisi	U1																						0
22	Alor Gajah	Ayer Pa'abas	Kg. Pekan Ayer Pa'abas	Kampung Tradisi	U1																						0
23	Alor Gajah	Ayer Pa'abas	Kg. Air Punggal	Kampung Tradisi	U1																						0
24	Alor Gajah	Ayer Pa'abas	Kg. Ayer Minggan	Kampung Tradisi	U1																						0
25	Alor Gajah	Brisu	Kg. Brisu	Kampung Tradisi	U2				1																		1
26	Alor Gajah	Brisu	Kg. Solok Ulu Brisu	Kampung Tradisi	U2																						0
27	Alor Gajah	Brisu	Kg. Solok Minching	Kampung Tradisi	U2				1																		1
28	Alor Gajah	Brisu	Kg. Solok Tumpak	Kampung Tradisi	U1				1																		1
29	Alor Gajah	Gadek	Kg. Solok Sinda	Kampung Tradisi	U1																						0
30	Alor Gajah	Gadek	Kg. Paya Datuk	Kampung Tradisi	U1				1																		1
31	Alor Gajah	Gadek	Kg. Solok Kepong	Kampung Tradisi	U1																						0
32	Alor Gajah	Gadek	Kg. Solok Pinang	Kampung Tradisi	U1																						0
33	Alor Gajah	Gadek	Kg. Gadek Dalam	Kampung Tradisi	U1		1	1	1																		3
34	Alor Gajah	Gadek	Kg. Dalong	Kampung Tradisi	U1		1		1																		2
35	Alor Gajah	Gadek	Kg. Ganun	Kampung Tradisi	U1		1		1																		2
36	Alor Gajah	Gadek	Kg. Binjai	Kampung Tradisi	U1			1	1																		2
37	Alor Gajah	Gadek	Kg. Buloh Cina	Kampung Tradisi	U1			1	1																		2
38	Alor Gajah	Gadek	Kg. Gadek	Kampung Tradisi	U1		1	1	1																		3
39	Alor Gajah	Gadek	Kg. Bukit Nangka	Kampung Tersusun	U1				1																		1
40	Alor Gajah	Gadek	Kg. Bukit Sebang	Kampung Orang Asli	U1				1																		1
41	Alor Gajah	Gadek	Kg. Ampang	Kampung Tradisi	U1				1	1																	2
42	Alor Gajah	Kelemak	Kg. Paku	Kampung Tradisi	U1				1																		1
43	Alor Gajah	Kelemak	Kg. Ayer Manggis	Kampung Tradisi	U1				1																		2
44	Alor Gajah	Kelemak	Kg. Kelemak Tengah	Kampung Tradisi	U1																						1
45	Alor Gajah	Kelemak	Kg. Kelemak Luar	Kampung Tradisi	U1				1																		2
46	Alor Gajah	Kelemak	Kg. Kelemak Dalam	Kampung Tradisi	U1				1																		2
47	Alor Gajah	Kelemak	Kg. Kelemak	Kampung Tradisi	U1				1																		2
48	Alor Gajah	Kelemak	Kg. Air Lanjut	Kampung Tradisi	U1																						0
49	Alor Gajah	Kelemak	Kg. Pengkalan	Kampung Tradisi	U1				1																		2
50	Alor Gajah	Kelemak	Kg. Tebat	Kampung Tradisi	U1		1		1																		3
51	Alor Gajah	Kelemak	Kg. Kelemak Simpang	Kampung Tradisi	U1				1	1																	3

BIL	DAERAH	MUKIM	KAMPUNG		GRID	TERAS 1		TERAS 2		TERAS 3							TERAS 4		TERAS 5	JUMLAH PENGLIBATAN KAMPUNG / 21 ANALISIS SPATIAL									
			NAMA	KATEGORI KAMPUNG		2	3	4	5	6	7	8	9	10	11	12	13	14	15		16	17	18	19	20	21			
103	Alor Gajah	Pulau Sebang	Kg. Pulau Sebang Selatan	Kampung Tradisi	U1								1																1
104	Alor Gajah	Pulau Sebang	Kg. Pulau Sebang Utara	Kampung Tradisi	U1								1																1
105	Alor Gajah	Pulau Sebang	Kg. Ladang Gadek	Perumahan Estate	U1																								0
106	Alor Gajah	Pulau Sebang	Kg. Arongan	Kampung Tradisi	U1								1																1
107	Alor Gajah	Pulau Sebang	Kg. Baruh Bangsal	Kampung Tradisi	U1																								1
108	Alor Gajah	Rembia	Kg. Pekan Alor Gajah	Kampung Tradisi	U1			1	1				1																3
109	Alor Gajah	Rembia	Kg. Jawa	Kampung Tradisi	U1																								1
110	Alor Gajah	Rembia	Kg. Solok Karia	Kampung Tradisi	U1																								1
111	Alor Gajah	Rembia	Kg. Batu Hantu	Kampung Tradisi	U1																								0
112	Alor Gajah	Rembia	Kg. Baru Alor Gajah	Kampung Tradisi	U1								1																2
113	Alor Gajah	Rembia	Kg. Bukit Tampoi	Kampung Tradisi	U1								1																2
114	Alor Gajah	Rembia	kg. Solok Tengah	Kampung Tradisi	U1																								1
115	Alor Gajah	Rembia	Kg. solok Jeram	Kampung Tradisi	U1			1	1																				2
116	Alor Gajah	Rembia	Kg. Bangsal Bawah	Kampung Tradisi	U1			1	1																				2
117	Alor Gajah	Rembia	Kg. Pekan Rembia	Kampung Tradisi	U1			1	1																				2
118	Alor Gajah	Sungai Baru Ilir	Kg. Sungai Tuang	Kampung Tradisi	U2								1																1
119	Alor Gajah	Sungai Baru Ilir	Kg. Solok Seberang	Kampung Tradisi	U1								1																1
120	Alor Gajah	Sungai Baru Ilir	Kg. Lubuk Redan	Kampung Tradisi	U1								1																1
121	Alor Gajah	Sungai Baru Ilir	Kg. Ayer Molek	Kampung Tradisi	U1								1																1
122	Alor Gajah	Sungai Baru Tengah	Kg. Solok Kemang	Kampung Tradisi	U2																								0
123	Alor Gajah	Sungai Baru Tengah	Kg. Hailam	Kampung Tradisi	U2																								0
124	Alor Gajah	Sungai Baru Tengah	Kg. Tanjung Bidara	Kampung Tersusun	U2			1																					1
125	Alor Gajah	Sungai Baru Tengah	Kg. Pengkalan Balak	Kampung Tradisi	U2			1																					1
126	Alor Gajah	Sungai Baru Tengah	Kg. Sungai Kertah	Kampung Tradisi	U2																								1
127	Alor Gajah	Sungai Baru Tengah	Kg. Balik Batu	Kampung Tradisi	U2																								1
128	Alor Gajah	Sungai Baru Tengah	Kg. Solok Pengkalan Balak	Kampung Tradisi	U2																								0
129	Alor Gajah	Sungai Baru Tengah	Kg. Londang	Kampung Tradisi	U1			1																					2
130	Alor Gajah	Sungai Baru Ulu	Kg. Pulau Semut	Kampung Tradisi	U1																								1
131	Alor Gajah	Sungai Baru Ulu	Kg. Durian Daun	Kampung Tradisi	U1			1																					1
132	Alor Gajah	Sungai Baru Ulu	Kg. Solok Duku	Kampung Tradisi	U1			1																					1
133	Alor Gajah	Sungai Baru Ulu	Kg. Solok Air Batu	Kampung Tradisi	U1			1																					1
134	Alor Gajah	Sungai Baru Ulu	Kg. Jalan Solok Air Salamah	Kampung Tradisi	U1																								1
135	Alor Gajah	Sungai Baru Ulu	Kg. Jalan Hj Rahman Yakooob	Kampung Tradisi	U1																								0
136	Alor Gajah	Sungai Buloh	Kg. Ulu Sungai Buloh	Kampung Tradisi	U2			1																					1
137	Alor Gajah	Sungai Buloh	Kg. Padang Kambing	Kampung Tradisi	U1			1																					1
138	Alor Gajah	Sungai Buloh	Kg. Sungai Buloh	Kampung Tradisi	U1																								0
139	Alor Gajah	Sungai Petai	Kg. Tengah	Kampung Tradisi	U1																								0
140	Alor Gajah	Sungai Petai	Kg. Gajah Mati	Kampung Tradisi	U1																								0
141	Alor Gajah	Sungai Petai	Kg. Ayer Putih	Kampung Tradisi	U1																								0
142	Alor Gajah	Sungai Petai	Taman Dimensi	Kampung Tersusun	U1			1																					1
143	Alor Gajah	Sungai Petai	Taman Saujana Height	Kampung Tersusun	U1																								0
144	Alor Gajah	Sungai Petai	Kg. Suak Ayer Puteh Dalam	Kampung Tradisi	U1																								0
145	Alor Gajah	Sungai Petai	Kg. Bukit Kuau	Kampung Tradisi	U1																								0
146	Alor Gajah	Sungai Petai	Kg. Air Mentangor 1	Kampung Tradisi	U1																								0
147	Alor Gajah	Sungai Petai	Kg. Air Mentangor 2	Kampung Tradisi	U1																								1
148	Alor Gajah	Sungai Petai	Kg. Solok Ayer Mentangor	Kampung Tradisi	U1																								1
149	Alor Gajah	Sungai Petai	Kg. Seberang Perai	Kampung Tradisi	U1																								1
150	Alor Gajah	Sungai Petai	Kg. Ayer Udang	Kampung Tradisi	U1																								1
151	Alor Gajah	Sungai Petai	Kg. Sungai Petai	Kampung Tradisi	U1			1																					2
152	Alor Gajah	Sungai Petai	Taman Awan Biru	Kampung Tersusun	U1																								0
153	Alor Gajah	Sungai Petai	Kg. Suak Ayer Puteh Luar	Kampung Tradisi	U1																								1



BIL	DAERAH	MUKIM	KAMPUNG		GRID	TERAS 1		TERAS 2		TERAS 3							TERAS 4			TERAS 5	JUMLAH PENGLIBATAN KAMPUNG / 21 ANALISIS SPATIAL																	
			NAMA	KATEGORI KAMPUNG		2	3	4	5	6	7	8	9	10	11	12	13	14	15	16		17	18	19	20	21												
205	Jasin	Ayer Panas	Kg. Tehel Pekan Bt 10	Kampung Tradisi	U1																																1	
206	Jasin	Ayer Panas	Kg. Tanjung Labuh	Kampung Tradisi	U1																																	1
207	Jasin	Ayer Panas	Kg. Parit Lampong	Kampung Tradisi	U1																																	0
208	Jasin	Ayer Panas	Kg. Solok Pengkalen Badak	Kampung Tradisi	U1																																	1
209	Jasin	Batang Melaka	Kg. Baru On Lock	Kampung Tradisi	UR																																	1
210	Jasin	Batang Melaka	Kg. Tengah	Kampung Tradisi	UR																																	0
211	Jasin	Batang Melaka	Kg. Hulu Batang Melaka	Kampung Tradisi	UR																																	0
212	Jasin	Batang Melaka	Kg. Sialang	Kampung Tradisi	UR																																	1
213	Jasin	Batang Melaka	Kg. Tengah Batang Melaka	Kampung Tradisi	UR																																	0
214	Jasin	Batang Melaka	Kg. Orang Asli Ayer Sialang	Kampung Tradisi	UR																																	1
215	Jasin	Batang Melaka	Kg. Tersusun Taman Batang Melaka	Kampung Tersusun	UR																																	1
216	Jasin	Batang Melaka	Kg. Tersusun (Taman Batang Melaka baru)	Kampung Tersusun	UR																																	1
217	Jasin	Batang Melaka	Kg. Hilir Batang	Kampung Tradisi	UR																																	0
218	Jasin	Batang Melaka	Kg. Batang Batang Melaka	Kampung Tradisi	UR																																	1
219	Jasin	Bukit Senggeh	Kg. Bukit Senggeh	Kampung Tradisi	UR																																	0
220	Jasin	Bukit Senggeh	Kg. Solok Cembong	Kampung Tradisi	UR																																	0
221	Jasin	Bukit Senggeh	Kg. Air Timbul	Kampung Tradisi	UR																																	0
222	Jasin	Bukit Senggeh	Kg. Bukit Senggeh Barat	Kampung Tradisi	UR																																	0
223	Jasin	Bukit Senggeh	Kg. Jalan Air Keroh	Kampung Tradisi	UR																																	0
224	Jasin	Bukit Senggeh	Kg. Jalan Rejang	Kampung Tradisi	UR																																	0
225	Jasin	Bukit Senggeh	Kg. Jalan Lama Hilir	Kampung Tradisi	UR																																	0
226	Jasin	Bukit Senggeh	Kg. Hilir	Kampung Tradisi	UR																																	0
227	Jasin	Chabau	Kg. Baru Simpang Parit Keling	Kampung Tradisi	UR																																	1
228	Jasin	Chabau	Kg. Asahan	Kampung Tradisi	UR																																	1
229	Jasin	Chabau	Kg. Parit Kelling	Kampung Tradisi	UR																																	1
230	Jasin	Chabau	Kg. Simpang Bekoh	Kampung Tradisi	UR																																	1
231	Jasin	Chabau	Kg. Bukit Katong	Kampung Tradisi	U1																																	0
232	Jasin	Chabau	Kg. Chabau	Kampung Tradisi	U1																																	1
233	Jasin	Chabau	Kg. Solok Chabau	Kampung Tradisi	U1																																	1
234	Jasin	Chabau	Kg. Simpang Kerayong	Kampung Tradisi	U1																																	1
235	Jasin	Chin Chin	Kg. Chin Chin	Kampung Tradisi	U1																																	1
236	Jasin	Chohong	Kg. Chohong	Kampung Tradisi	U1																																	1
237	Jasin	Jasin	Kg. Seri Kerayong & Taman Permai	Kampung Tradisi	U2																																	0
238	Jasin	Jasin	Kg. India Batu 16	Kampung Tradisi	U1																																	1
239	Jasin	Jasin	Kg. Lipat Kajang	Kampung Tradisi	U1																																	0
240	Jasin	Jasin	Kg. Terentang Jasin	Kampung Tradisi	U1																																	1
241	Jasin	Jasin	Kg. Bukit Tinggi B	Kampung Tradisi	U1																																	0
242	Jasin	Jasin	Kg. Ayer Merbau	Kampung Tradisi	U1																																	2
243	Jasin	Jasin	Kg. Jalan Kolam Air	Kampung Tersusun	U1																																	1
244	Jasin	Jasin	Kg. Solok Sempang Badak	Kampung Tradisi	U1																																	2
245	Jasin	Jasin	Kg. Tersusun Lipat Kajang	Kampung Tradisi	U1																																	0
246	Jasin	Jasin	Kg. Terentang	Kampung Tradisi	U1																																	1
247	Jasin	Jasin	Taman Maju	Kampung Tradisi	U1																																	1
248	Jasin	Jasin	Kg. Jasin	Kampung Tradisi	U1																																	1
249	Jasin	Jasin	Kg. Perumahan Taman Permata	Kampung Tersusun	U1																																	2
250	Jasin	Jasin	Kg. Baru Bukit Tinggi A & B	Kampung Tradisi	U1																																	2
251	Jasin	Jasin	Taman Kelubi Damai	Kampung Tradisi	U1																																	1
252	Jasin	Jasin	Taman Suria	Kampung Tradisi	U1																																	1
253	Jasin	Jasin	Taman Kelubi	Kampung Tradisi	U1																																	2
254	Jasin	Jasin	Kg. Kelubi	Kampung Tradisi	U1																																	2

BIL	DAERAH	MUKIM	KAMPUNG		GRID	TERAS 1		TERAS 2		TERAS 3							TERAS 4		TERAS 5	JUMLAH PENGLIBATAN KAMPUNG / 21 ANALISIS SPATIAL							
			NAMA	KATEGORI KAMPUNG		2	3	4	5	6	7	8	9	10	11	12	13	14	15		16	17	18	19	20	21	
						HUTAN KOMUNITI	IKAN KOMUNITI	AMALAN HIJAU	RISIKO BENCAHA	BAS HENTHENTI	JALAN MASUK TURAP	JALAN DALAMI TURAP	REBAKAN BANDAR	ZON PENAMPAN	RURAL REBOUND	AIR TANAH	BEKALAN AIR BERSIH	BEKALAN ELEKTRIK	INTERNET		SISA PEJAL	KEMUDAHAN BERGERAK	PERTANIAN	PEBIKAMAN	PENTERNAKAN	KAMPUNG ANGKAT	
306	Jasin	Nyalas	Kg. Rumah Awam Pondok Batang	Kampung Tersusun	UR																					1	
307	Jasin	Nyalas	kg. Abboy/Pondok Batang	Kampung Tradisi	UR																						1
308	Jasin	Nyalas	Kg. Air Songsang	Kampung Tradisi	RU																						2
309	Jasin	Nyalas	Kg. Bukit Katil	Kampung Tradisi	U1																						1
310	Jasin	Rim	Kg. Betis	Kampung Tradisi	UR																						1
311	Jasin	Rim	Kg. Tambak Merelang	Kampung Tradisi	UR																						1
312	Jasin	Rim	Kg. Terentang	Kampung Tradisi	U1																						0
313	Jasin	Rim	Kg. Bukit Katong	Kampung Tersusun	U1																						0
314	Jasin	Rim	Kg. Gaong Bangkok	Kampung Tradisi	U1																						0
315	Jasin	Rim	Kg. Solok Haji Limau	Kampung Tradisi	U1																						1
316	Jasin	Rim	Kg. Rim	Kampung Tradisi	U1																						1
317	Jasin	Rim	Kg. Kelubi	Kampung Tradisi	U1																						2
318	Jasin	Rim	Kg. Solok Bukit Katong	Kampung Tradisi	U1																						0
319	Jasin	Rim	Kg. Baru Bukit Katong	Kampung Tradisi	U1																						0
320	Jasin	Rim	Kg. Jalan Bahagia	Kampung Tradisi	U1																						0
321	Jasin	Rim	Kg. Seri Kesang	Kampung Tradisi	U1																						1
322	Jasin	Rim	Kg. Jalan Penghulu Pandak	Kampung Tradisi	U1																						2
323	Jasin	Rim	Kg. Bukit Kepok	Kampung Tradisi	U1																						1
324	Jasin	Rim	Kg. Rim Tengah/Rim Sempang	Kampung Tradisi	U1																						2
325	Jasin	Rim	Kg. Rim Hulu	Kampung Tradisi	U1																						2
326	Jasin	Rim	Kg. Rim Hilir	Kampung Tradisi	U1																						2
327	Jasin	Rim	Kg. Jalan Rim 1 (Solok Hulu)	Kampung Tradisi	U1																						0
328	Jasin	Rim	Kg. Jalan Rim 2 (Solok Tengah)	Kampung Tradisi	U1																						1
329	Jasin	Rim	Kg. Jalan Sin Ban Bee	Kampung Tersusun	U1																						1
330	Jasin	Rim	Kg. Jalan Rim 15 (Solok Tengah)	Kampung Tradisi	U1																						2
331	Jasin	Rim	Kg. Ladang Diamong Jubilee	Kampung Tradisi	U1																						1
332	Jasin	Rim	Kg. Jalan Hj. Limin	Kampung Tradisi	U1																						2
333	Jasin	Rim	Kg. Sempang	Kampung Tradisi	U1																						2
334	Jasin	Sebatu	Kg. Simen	Kampung Tradisi	UR																						1
335	Jasin	Sebatu	Kg. Batu Gadong	Kampung Tradisi	U2																						1
336	Jasin	Sebatu	Kg. Ibrahim	Kampung Tradisi	U2																						1
337	Jasin	Sebatu	Kg. Jalan Ibrahim	Kampung Tradisi	U2																						1
338	Jasin	Sebatu	Kg. Jalan Salim	Kampung Tradisi	U2																						1
339	Jasin	Sebatu	Kg. Ayer Tawar Baroh	Kampung Tradisi	U1																						1
340	Jasin	Sebatu	Kg. Bagan Upah	Kampung Tradisi	U1																						1
341	Jasin	Sebatu	Kg. Parit Nipah	Kampung Tradisi	U1																						1
342	Jasin	Sebatu	Kg. Batu Gajah	Kampung Tradisi	U1																						1
343	Jasin	Sebatu	Kg. Sebatu Bukit	Kampung Tradisi	U1																						1
344	Jasin	Sebatu	Kg. Permatang Tulang	Kampung Tradisi	U1																						1
345	Jasin	Sebatu	Kg. Parit Pendekar	Kampung Tradisi	U1																						1
346	Jasin	Sebatu	Kg. Parit Derhaka	Kampung Tradisi	U1																						1
347	Jasin	Sebatu	Kg. Salim	Kampung Tradisi	U1																						1
348	Jasin	Sebatu	Kg. Jalan Laidin	Kampung Tradisi	U1																						1
349	Jasin	Sebatu	Kg. Parit Daka	Kampung Tradisi	U1																						1
350	Jasin	Sebatu	Kg. Ayer Tawar	Kampung Tradisi	U1																						1
351	Jasin	Sebatu	Taman Seri Batu Gajah	Kampung Tradisi	U1																						2
352	Jasin	Sebatu	Kg. Parit Alai	Kampung Tradisi	U1																						1
353	Jasin	Sebatu	Kg. Sebatu	Kampung Tradisi	U1																						1
354	Jasin	Sebatu	Kg. Bukit Gadong	Kampung Tradisi	U1																						1
355	Jasin	Sebatu	Kg. Sungai Air Tawar	Kampung Tradisi	U1																						1
356	Jasin	Sebatu	Kg. Dato Nawar	Kampung Tradisi	U1																						1

BIL	DAERAH	MUKIM	KAMPUNG		GRID	TERAS 1		TERAS 2		TERAS 3							TERAS 4		TERAS 5	JUMLAH PENGLIBATAN KAMPUNG / 21 ANALISIS SPATIAL							
			NAMA	KATEGORI KAMPUNG		2	3	4	5	6	7	8	9	10	11	12	13	14	15		16	17	18	19	20	21	
						HUTAN KOMUNITI	IKAN KOMUNITI	AMALAN HIJAU	RISIKO BENCANA	BAS HENTHENTI	JALAN MASUK TURAP	JALAN DALAMI TURAP	REBAKAN BANDAR	ZON PENAMPAN	RURAL REBOUND	AIR TAMAH	BEKALAN AIR BERSIH	BEKALAN ELEKTRIK	INTERNET	SISA PEJAL	KEMUDAHAN BERGERAK	PERTANIAN	PEBIKAMAN	PENTERNAKAN	KAMPUNG ANGKAT		
408	Jasin	Serkam	Kg. Solok Anak Air Timur Dan Barat	Kampung Tradisi	U1																						0
409	Jasin	Serkam	Kg. Serkam Baroh	Kampung Tradisi	U1				1																		1
410	Jasin	Sungai Rambai	Kg. Lembah Kesang	Kampung Tradisi	UR																						0
411	Jasin	Sungai Rambai	Kg. Janda Berhias	Kampung Tradisi	UR				1																		1
412	Jasin	Sungai Rambai	Kg. Parit Sialang Benteng	Kampung Tradisi	UR				1																		1
413	Jasin	Sungai Rambai	Kg. Parit Putat Benteng	Kampung Tradisi	U2				1																		1
414	Jasin	Sungai Rambai	Kg. Pengkalan Leban	Kampung Tradisi	U2				1																		1
415	Jasin	Sungai Rambai	Kg. Sungai Rambai	Kampung Tradisi	U2			1	1																		2
416	Jasin	Sungai Rambai	Kg. Parit Puntat	Kampung Tradisi	U2				1																		1
417	Jasin	Sungai Rambai	Kg. Parit Sialang	Kampung Tradisi	U2				1																		1
418	Jasin	Sungai Rambai	Kg. Parit Gantung	Kampung Tradisi	U2				1																		1
419	Jasin	Sungai Rambai	Kg. Parit Sidang Seman	Kampung Tradisi	U2				1																		1
420	Jasin	Sungai Rambai	Kg. Tambak Merah	Kampung Tradisi	U2			1	1																		2
421	Jasin	Sungai Rambai	Kg. Parit Perawas Darat	Kampung Tradisi	U2				1																		1
422	Jasin	Sungai Rambai	Kg. Pengkalan Balak	Kampung Tradisi	U2				1																		1
423	Jasin	Sungai Rambai	Kg. Solok Haji Ramli	Kampung Tradisi	U2				1																		1
424	Jasin	Sungei Rambai	Kg. Kilang Padi	Kampung Tradisi	UR				1																		1
425	Jasin	Sungei Rambai	Kg. Haji Abu	Kampung Tradisi	UR				1																		1
426	Jasin	Sungei Rambai	Kg. Parit Penghulu Benteng	Kampung Tradisi	UR				1																		1
427	Jasin	Sungei Rambai	Kg. Paya Rambut	Kampung Tradisi	U2																						0
428	Jasin	Sungei Rambai	Kg. Parit Perawas	Kampung Tradisi	U2				1																		1
429	Jasin	Sungei Rambai	Kg. Parit Peghulu	Kampung Tradisi	U2				1																		1
430	Jasin	Sungei Rambai	Kg. Sungai Rambai Timur	Kampung Tradisi	U2				1																		1
431	Jasin	Sungei Rambai	Kg. Sungai Rambai Tengah	Kampung Tradisi	U2				1																		1
432	Jasin	Sungei Rambai	Kg. Jalan Haji Ahmad	Kampung Tradisi	U2				1																		1
433	Jasin	Sungei Rambai	Kg. Haji Idris	Kampung Tradisi	U2				1																		1
434	Jasin	Sungei Rambai	Kg. Jalan Ghafar	Kampung Tradisi	U2				1																		1
435	Jasin	Sungei Rambai	Kg. Tasik	Kampung Tradisi	U2																						0
436	Jasin	Sungei Rambai	Kg. Parit Perawas Baroh	Kampung Tradisi	U2				1																		1
437	Jasin	Sungei Rambai	Taman Sri Suria	Kampung Tersusun	U2				1																		1
438	Jasin	Sungei Rambai	Kg. Telok Gong	Kampung Tradisi	U1				1																		1
439	Jasin	Tedong	Kg. Air Dusun	Kampung Orang Asli	UR																						0
440	Jasin	Tedong	Kg. Tedong Pantai	Kampung Tradisi	U1																						0
441	Jasin	Tedong	Kg. Tedong	Kampung Tradisi	U1																						0
442	Jasin	Tedong	Kg. Batak	Kampung Tradisi	U1																						0
443	Jasin	Tedong	Kg. Gaong Pijat	Kampung Tradisi	U1																						0
444	Jasin	Tedong	Kg. Paya Goyang	Kampung Tradisi	U1				1																		1
445	Jasin	Tedong	Kg. Tedong Barat	Kampung Tradisi	U1																						0
446	Jasin	Tedong	Kg. Tedong Darat	Kampung Tradisi	U1				1																		1
447	Jasin	Tedong	Kg. Tedong Pekan	Kampung Tradisi	U1																						0
448	Jasin	Tedong	Kg. Tedong Tengah	Kampung Tradisi	U1																						0
449	Jasin	Umbai	Kg. Pulau Barat	Kampung Tradisi	U2																						0
450	Jasin	Umbai	Kg. Tengah	Kampung Tradisi	U2			1																			1
451	Jasin	Umbai	Kg. Seri Minyak	Kampung Tradisi	U2																						0
452	Jasin	Umbai	Kg. Umbai Pantai	Kampung Tradisi	U2																						0
453	Jasin	Umbai	Kg. Bukit Gereja	Kampung Tradisi	U2																						0
454	Jasin	Umbai	Kg. Sungai Sembilang	Kampung Tradisi	U2																						0
455	Jasin	Umbai	Kg. Jalan Bakti	Kampung Tradisi	U1																						0
456	Jasin	Umbai	Kg. Jalan Jambu Batu	Kampung Tradisi	U1																						0
457	Jasin	Umbai	Kg. Jalan Sidang Mat	Kampung Tradisi	U1																						0
458	Jasin	Umbai	Kg. Tasek	Kampung Tradisi	U1																						0

BIL	DAERAH	MUKIM	KAMPUNG		GRID	TERAS 1		TERAS 2		TERAS 3							TERAS 4		TERAS 5	JUMLAH PENGLIBATAN KAMPUNG / 21 ANALISIS SPATIAL											
			NAMA	KATEGORI KAMPUNG		HUTAN KOMUNITI	IKAN KOMUNITI	AMPALAN HIJAU	RISIKO BENCA NA	BAS HENTI-HENTI	JALAN MASUK TURAP	JALAN DALAMI TURAP	REBAKAN BANDAR	ZON PENAMPAN	RUBAL REBOUND	AIR TAMAH	BEKALAN AIR BERSIH	BEKALAN ELEKTRIK	INTERNET		SISA PEPEJAL	KEMUDAHAN BERGERAK	PERTANIAN	PERIKANAN	PENTERNAKAN	KAMPUNG ANGGAT					
510	Melaka Tengah	Bachang	Kg. Buloh	Kampung Tradisi	U1				1																						1
511	Melaka Tengah	Bachang	Kg. Serang Helang	Kampung Tradisi	U1				1																						1
512	Melaka Tengah	Bachang	Taman MGBM	Kampung Tersusun	U1			1	1																					2	
513	Melaka Tengah	Bachang	Kg. Bachang Darat	Kampung Tradisi	U1				1																					1	
514	Melaka Tengah	Bachang	Kg. Baroh	Kampung Tradisi	U1				1																					1	
515	Melaka Tengah	Bachang	Kg. Pasir Puteh	Kampung Tradisi	U1				1																					1	
516	Melaka Tengah	Bachang	Kg. Sarang	Kampung Tradisi	U1				1																					1	
517	Melaka Tengah	Bachang	Taman Bachang Baru	Kampung Tersusun	U1			1	1																					2	
518	Melaka Tengah	Bachang	Taman Malim Jaya	Kampung Tersusun	U1				1		1																			2	
519	Melaka Tengah	Balai Panjang	Kg. Padang Pokok Mangga	Kampung Tradisi	U1				1		1																			2	
520	Melaka Tengah	Balai Panjang	Kg. Solok Tambak Balai Panjang	Kampung Tradisi	U1				1																					1	
521	Melaka Tengah	Balai Panjang	Taman Asean	Kampung Tersusun	U1			1	1																					2	
522	Melaka Tengah	Balai Panjang	Taman Pokok Mangga	Kampung Tersusun	U1			1	1																					2	
523	Melaka Tengah	Balai Panjang	Kg. Rumah Pangsa Kampung Padang	Kampung Tradisi	U1				1			1																		2	
524	Melaka Tengah	Balai Panjang	Taman Pandan Perdana	Kampung Tersusun	U1				1																					1	
525	Melaka Tengah	Balai Panjang	Kg. Bakar Batu	Kampung Tradisi	U1				1																					1	
526	Melaka Tengah	Balai Panjang	Kg. Padang Pantai	Kampung Tradisi	U1				1																					1	
527	Melaka Tengah	Balai Panjang	Kg. Padang Pantai	Kampung Tradisi	U1				1																					1	
528	Melaka Tengah	Balai Panjang	Kg. Baroh	Kampung Tradisi	U1				1																					1	
529	Melaka Tengah	Bandar Hilir	Kg. Bukit Tempurung	Kampung Tradisi	U1				1																					1	
530	Melaka Tengah	Bandar Hilir	Kg. Atas	Kampung Tradisi	U1				1																					1	
531	Melaka Tengah	Bandar Melaka	Kg. Banda Kaba	Kampung Tradisi	U1				1																					1	
532	Melaka Tengah	Bandar Melaka	Kg. Bukit Cina	Kampung Tradisi	U1				1																					1	
533	Melaka Tengah	Bandar Melaka	Kg. Kuli	Kampung Tradisi	U1				1																					1	
534	Melaka Tengah	Bandar Melaka	Kg. Lapan	Kampung Tradisi	U1				1																					1	
535	Melaka Tengah	Bandar Melaka	Kg. Cetty	Kampung Tradisi	U1				1																					1	
536	Melaka Tengah	Bandar Melaka	Kg. Tengker	Kampung Tradisi	U1			1	1																					2	
537	Melaka Tengah	Bandar Melaka	Kg. Lapan Tengker	Kampung Tradisi	U1				1																					1	
538	Melaka Tengah	Bandar Melaka	Kg. Durian Daun	Kampung Tradisi	U1				1																					1	
539	Melaka Tengah	Bandar Melaka	Kg. Durian Daun Dalam	Kampung Tradisi	U1				1																					1	
540	Melaka Tengah	Bandar Melaka	Kg. Bukit Senjuang	Kampung Tradisi	U1				1																					1	
541	Melaka Tengah	Bandar Melaka	Kg. Tengker Belakang Masjid	Kampung Tradisi	U1				1																					1	
542	Melaka Tengah	Bandar Melaka	Kg. Ketek	Kampung Tradisi	U1				1																					1	
543	Melaka Tengah	Bandar Melaka	Kg. Mortem	Kampung Tradisi	U1				1																					1	
544	Melaka Tengah	Bandar Melaka	Kg. Jalan Panjang	Kampung Tradisi	U1			1	1																					2	
545	Melaka Tengah	Bandar Melaka	Kg. Jawa	Kampung Tradisi	U1				1																					1	
546	Melaka Tengah	Bandar Melaka	Kg. Tengker Pantai 1	Kampung Tradisi	U1				1																					1	
547	Melaka Tengah	Bandar Melaka	Kg. Hulu	Kampung Tradisi	U1				1																					1	
548	Melaka Tengah	Bandar Melaka	Kg. Sembilan	Kampung Tradisi	U1				1		1																			2	
549	Melaka Tengah	Bandar Melaka	Kg. Keling	Kampung Tradisi	U1				1																					1	
550	Melaka Tengah	Bandar Melaka	Kg. Bandar Hilir	Kampung Tradisi	U1			1	1																					2	
551	Melaka Tengah	Bandar Melaka	Kg. Empat	Kampung Tradisi	U1				1																					1	
552	Melaka Tengah	Bandar Melaka	Kg. Satu	Kampung Tradisi	U1				1																					1	
553	Melaka Tengah	Bandar Melaka	Kg. Tengker Pantai 2	Kampung Tradisi	U1				1																					1	
554	Melaka Tengah	Batu Berendam	Taman Melawis	Kampung Tradisi	U1				1																					1	
555	Melaka Tengah	Batu Berendam	Kg. Stulang Daeng	Kampung Tradisi	U1				1																					1	
556	Melaka Tengah	Batu Berendam	Kg. Pulau Samak	Kampung Tradisi	U1				1																					1	
557	Melaka Tengah	Batu Berendam	Kg. Sungai Putat	Kampung Tradisi	U1			1	1																					2	
558	Melaka Tengah	Batu Berendam	Taman Bukit Beruang	Kampung Tersusun	U1				1		1																			2	
559	Melaka Tengah	Batu Berendam	Taman Seri Selendang	Kampung Tersusun	U1			1	1																					2	

BIL	DAERAH	MUKIM	KAMPUNG		GRID	TERAS 1		TERAS 2		TERAS 3							TERAS 4		TERAS 5	JUMLAH PENGLIBATAN KAMPUNG / 21 ANALISIS SPATIAL								
			NAMA	KATEGORI KAMPUNG		2	3	4	5	6	7	8	9	10	11	12	13	14	15		16	17	18	19	20	21		
							HUTAN KOMUNITI	IKAN KOMUNITI	AMALAN HIJAU	RISIKO BENCA NA	BAS HENTI-HENTI	JALAN MASUK TURAP	JALAN DALAMI TURAP	REBAKAN BANDAR	ZON PENAMPAN	RURAL REBOUND	AIR TAMAH	BEKALAN AIR BERSIH	BEKALAN ELEKTRIK	INTERNET	SISA PEPIJAL	KEMUDAHAN BERGERAK	PERTANIAN	PERIKANAN	PENTERNAKAN	KAMPUNG ANGKAT		
611	Melaka Tengah	Bukit Lintang	Kg. Bukit Gedong	Kampung Tradisi	U1				1																		1	
612	Melaka Tengah	Bukit Lintang	Kg. Solok Gaong	Kampung Tradisi	U1				1																			1
613	Melaka Tengah	Bukit Lintang	Kg. Parit Batu	Kampung Tradisi	U1				1																			1
614	Melaka Tengah	Bukit Lintang	Kg. Bukit Nibong	Kampung Tradisi	U1				1																			1
615	Melaka Tengah	Bukit Lintang	Kg. Bukit Tasek	Kampung Tradisi	U1																							0
616	Melaka Tengah	Bukit Lintang	Kg. Bantut	Kampung Tradisi	U1																							0
617	Melaka Tengah	Bukit Lintang	Kg. Bukit Gadong	Kampung Tradisi	U1				1																			1
618	Melaka Tengah	Bukit Lintang	Kg. Bukit Lintang	Kampung Tradisi	U1				1																			1
619	Melaka Tengah	Bukit Lintang	Kg. Paya Dalam	Kampung Tradisi	U1				1																			1
620	Melaka Tengah	Bukit Lintang	Kg. Bukit Sali	Kampung Tradisi	U1																							0
621	Melaka Tengah	Bukit Lintang	Kg. Bukit Seri	Kampung Tradisi	U1				1																			1
622	Melaka Tengah	Bukit Lintang	Kg. Surau Batu (Paya Dalam)	Kampung Tradisi	U1				1																			1
623	Melaka Tengah	Bukit Lintang	Kg. Tanjung Mak Midah (Paya Dalam)	Kampung Tradisi	U1				1																			1
624	Melaka Tengah	Bukit Lintang	Kg. Bukit Durian	Kampung Tradisi	U1																							0
625	Melaka Tengah	Bukit Lintang	Kg. Bukit Sali	Kampung Tradisi	U1																							0
626	Melaka Tengah	Bukit Lintang	Kg. Padang (Bukit Lintang)	Kampung Tradisi	U1				1																			1
627	Melaka Tengah	Bukit Lintang	Kg. Bukit Nibong	Kampung Tradisi	U1																							0
628	Melaka Tengah	Bukit Lintang	Kg. Baru Tiang Dua	Kampung Tradisi	U1				1																			1
629	Melaka Tengah	Bukit Lintang	Kg. Paya Redan/Seri Mawar	Kampung Tradisi	U1																							0
630	Melaka Tengah	Bukit Lintang	Kg. Tengah (Paya Dalam)	Kampung Tradisi	U1				1																			1
631	Melaka Tengah	Bukit Lintang	Kg. Batu Putih	Kampung Tradisi	U1				1																			1
632	Melaka Tengah	Bukit Lintang	Kg. Balik Bukit	Kampung Tradisi	U1				1																			1
633	Melaka Tengah	Bukit Lintang	Kg. Balik Bukit	Kampung Tradisi	U1																							0
634	Melaka Tengah	Bukit Palah	Kg. Bukit Palah	Kampung Tradisi	U1				1	1																		2
635	Melaka Tengah	Bukit Piatu	Kg. Pangsapuri Seri Siantan	Kampung Tersusun	U1				1	1																		2
636	Melaka Tengah	Bukit Piatu	Kg. Rumah Pangsa Kastam	Kampung Tersusun	U1				1	1																		2
637	Melaka Tengah	Bukit Piatu	Taman Noorbar	Kampung Tersusun	U1				1	1																		2
638	Melaka Tengah	Bukit Piatu	Kg. Rumah Pangsa Bukit Piatu	Kampung Tersusun	U1				1	1																		2
639	Melaka Tengah	Bukit Piatu	Kg. Musai	Kampung Tradisi	U1				1	1																		2
640	Melaka Tengah	Bukit Piatu	Kg. Palah	Kampung Tradisi	U1				1	1																		2
641	Melaka Tengah	Bukit Piatu	Kg. Bukit Piatu	Kampung Tradisi	U1				1	1																		3
642	Melaka Tengah	Bukit Piatu	Kg. Solok Bukit Piatu	Kampung Tradisi	U1				1	1				1														2
643	Melaka Tengah	Bukit Piatu	Taman Setia Kawan	Kampung Tersusun	U1				1	1																		2
644	Melaka Tengah	Bukit Piatu	Taman Bukit Piatu Mutiara	Kampung Tersusun	U1				1	1																		2
645	Melaka Tengah	Bukit Piatu	Kg. Perkampungan TNB	Kampung Tersusun	U1				1	1																		2
646	Melaka Tengah	Bukit Piatu	Taman Setia Jaya	Kampung Tersusun	U1				1	1																		2
647	Melaka Tengah	Bukit Piatu	Kg. Solok Musai	Kampung Tradisi	U1				1	1																		1
648	Melaka Tengah	Bukit Piatu	Kg. Balik Bukit	Kampung Tradisi	U1				1																			1
649	Melaka Tengah	Cheng	Kg. Cheng	Kampung Tradisi	U1				1	1																		2
650	Melaka Tengah	Durian Tunggal	Kg. Tualang	Kampung Tradisi	U1				1																			1
651	Melaka Tengah	Duyong	Kg. Bukit Gedong	Kampung Tradisi	U1				1																			1
652	Melaka Tengah	Duyong	Kg. Solok Bukit Baru	Kampung Tradisi	U1				1																			1
653	Melaka Tengah	Duyong	Kg. Tengah	Kampung Tradisi	U1				1																			1
654	Melaka Tengah	Duyong	Kg. Bukit Duyong	Kampung Tradisi	U1				1																			1
655	Melaka Tengah	Duyong	Kg. Duyong	Kampung Tradisi	U1				1																			1
656	Melaka Tengah	Duyong	Kg. Duyong Tengah	Kampung Tradisi	U1				1																			1
657	Melaka Tengah	Duyong	Kg. Jembatan Duyong	Kampung Tradisi	U1				1																			1
658	Melaka Tengah	Duyong	Kg. Bukit Serindit	Kampung Tradisi	U1				1																			1
659	Melaka Tengah	Duyong	Kg. Bukit China	Kampung Tradisi	U1				1																			1
660	Melaka Tengah	Duyong	Kg. Pengkalan Rama Tengah	Kampung Tradisi	U1				1																			1

BIL	DAERAH	MUKIM	KAMPUNG		GRID	TERAS 1		TERAS 2		TERAS 3							TERAS 4		TERAS 5	JUMLAH PENGLIBATAN KAMPUNG / 21 ANALISIS SPATIAL								
			NAMA	1		KATEGORI KAMPUNG	2	3	4	5	6	7	8	9	10	11	12	13	14		15	16	17	18	19	20	21	
							HUTAN KOMUNITI	IKAN KOMUNITI	AMALAN HIJAU	RISIKO BENCA	BAS HENT-HENTI	JALAN MASUK TURAP	JALAN DALAMI TURAP	REBAKAN BANDAR	ZON PENAMPAN	RURAL REBOUND	AIR TANAH	BEKALAN AIR BERSIH	BEKALAN ELEKTRIK		INTERNET	SISA PEJAL	KEMUDAHAN BERGERAK	PERTANIAN	PERIKANAN	PENTERNAKAN	KAMPUNG ANGGAT	
712	Melaka Tengah	Padang Temu	Kg. Pantai Nekmat	Kampung Tradisi	U1																						2	
713	Melaka Tengah	Padang Temu	Taman Temu Jaya	Kampung Tersusun	U1																							2
714	Melaka Tengah	Pantai Kundur	Kg. Pekan Tangga Batu	Kampung Tradisi	U1																							2
715	Melaka Tengah	Paya Rumput	Kg. Solok Hilir	Kampung Tradisi	U1																							1
716	Melaka Tengah	Peringggit	Kg. Batu Hampar	Kampung Tradisi	U1																							2
717	Melaka Tengah	Peringggit	Kg. Ayer Leleh	Kampung Tradisi	U1																							1
718	Melaka Tengah	Peringggit	Kg. Peringggit	Kampung Tradisi	U1																							2
719	Melaka Tengah	Peringggit	Kg. Solok Balik Bukit	Kampung Tradisi	U1																							1
720	Melaka Tengah	Peringggit	Kg. Pulau Kelapa	Kampung Tradisi	U1																							1
721	Melaka Tengah	Peringggit	Kg. Bukit Pala	Kampung Tradisi	U1																							2
722	Melaka Tengah	Peringggit	Taman Rumpun Bahagia	Kampung Tersusun	U1																							2
723	Melaka Tengah	Peringggit	Kg. Rumah Awam Pantai Peringggit	Kampung Tersusun	U1																							2
724	Melaka Tengah	Peringggit	Taman Desa Peringggit	Kampung Tersusun	U1																							2
725	Melaka Tengah	Pernu	Kg. Pulau Besar	Kampung Tradisi	U2																							0
726	Melaka Tengah	Pernu	Kg. Bukit Larang	Kampung Tersusun	U1																							1
727	Melaka Tengah	Pernu	Kg. Bukit Pegoh	Kampung Tradisi	U1																							1
728	Melaka Tengah	Pernu	Kg. Ketapang	Kampung Tersusun	U1																							1
729	Melaka Tengah	Pernu	Kg. Bukit Kecil	Kampung Tersusun	U1																							0
730	Melaka Tengah	Pernu	Kg. Pernu	Kampung Tersusun	U1																							0
731	Melaka Tengah	Semabok	Kg. Semabok	Kampung Tradisi	U1																							1
732	Melaka Tengah	Semabok	Kg. Bukit Godek	Kampung Tradisi	U1																							1
733	Melaka Tengah	Semabok	Kg. Padang	Kampung Tradisi	U1																							2
734	Melaka Tengah	Semabok	Kg. Paya Semabok Dalam	Kampung Tradisi	U1																							2
735	Melaka Tengah	Semabok	Kg. Padang Semabok	Kampung Tradisi	U1																							2
736	Melaka Tengah	Semabok	Kg. Ladang	Kampung Tradisi	U1																							2
737	Melaka Tengah	Semabok	Kg. Tengah	Kampung Tradisi	U1																							1
738	Melaka Tengah	Sungai Udang	Kg. Paya Rumput	Kampung Tradisi	U1																							2
739	Melaka Tengah	Sungai Udang	Kg. Baru Sungai Udang	Kampung Tersusun	U1																							2
740	Melaka Tengah	Sungai Udang	Kg. Sungai Udang	Kampung Tradisi	U1																							2
741	Melaka Tengah	Sungai Udang	Kg. Sungai Udang Jaya	Kampung Tradisi	U1																							1
742	Melaka Tengah	Sungai Udang	Kg. Bukit Terendak	Kampung Tersusun	U1																							0
743	Melaka Tengah	Sungai Udang	Taman Sungai Udang	Kampung Tersusun	U1																							2
744	Melaka Tengah	Sungai Udang	Kg. Cawangan Anak Ayer	Kampung Tradisi	U1																							1
745	Melaka Tengah	Tangga Batu	Kg. Tangga Batu Pekan	Kampung Tradisi	U1																							3
746	Melaka Tengah	Tangga Batu	Kg. Tanah Merah Jaya	Kampung Tradisi	U1																							0
747	Melaka Tengah	Tanjong Keling	Kg. Solok Tangga Batu	Kampung Tersusun	U1																							2
748	Melaka Tengah	Tanjong Keling	Kg. Paya Luboh	Kampung Tradisi	U1																							2
749	Melaka Tengah	Tanjong Keling	Kg. Bukit Gedung	Kampung Tradisi	U1																							1
750	Melaka Tengah	Tanjong Keling	Kg. Pengkalan Perigi	Kampung Tradisi	U1																							0
751	Melaka Tengah	Tanjong Keling	Kg. Pengkalan Perigi Darat	Kampung Tradisi	U1																							1
752	Melaka Tengah	Tanjong Keling	Kg. Pengkalan Perigi Pantai	Kampung Tradisi	U1																							0
753	Melaka Tengah	Tanjong Keling	Kg. Bukit Gedong Luar	Kampung Tradisi	U1																							1
754	Melaka Tengah	Tanjong Keling	Kg. Bukit Gedong Dalam	Kampung Tradisi	U1																							1
755	Melaka Tengah	Tanjong Kling	Kg. Lereh	Kampung Tradisi	U1																							1
756	Melaka Tengah	Tanjong Minyak	Kg. Bertam Ulu	Kampung Tradisi	U1																							2
757	Melaka Tengah	Tanjong Minyak	Kg. Tanjung Minyak	Kampung Tradisi	U1																							1
758	Melaka Tengah	Tanjong Minyak	Kg. Baru Tanjung Minyak Jaya	Kampung Tradisi	U1																							1
759	Melaka Tengah	Tanjong Minyak	Kg. Alor Jaya	Kampung Tradisi	U1																							1
760	Melaka Tengah	Tanjong Minyak	Kg. Air Supai	Kampung Tradisi	U1																							1
761	Melaka Tengah	Telok Mas	Kg. Bukit Meta	Kampung Tradisi	U1																							1
762	Melaka Tengah	Telok Mas	Kg. Telok Mas	Kampung Tradisi	U1																							1

BIL	DAERAH	MUKIM	KAMPUNG		GRID	TERAS 1			TERAS 2			TERAS 3					TERAS 4		TERAS 5	JUMLAH PENGLIBATAN KAMPUNG / 21 ANALISIS SPATIAL							
			NAMA	1		2	3	4	5	6	7	8	9	10	11	12	13	14	15		16	17	18	19	20	21	
																											HUTAN KOMUNITI
763	Melaka Tengah	Telok Mas	Taman Seri Telok Mas	Kampung Tersusun	U1				1																	1	
764	Melaka Tengah	Ujong Pasir	Kg. Ujong Pasir	Kampung Tradisi	U1				1																	1	
765	Melaka Tengah	Ujong Pasir	Kg. JKKB Portugis	Kampung Tersusun	U1				1																	1	
766	Melaka Tengah	Ujong Pasir	Kg. Portugis	Kampung Tersusun	U1				1																	1	
767	Melaka Tengah	Ujong Pasir	Kg. Bukit Senjuang	Kampung Tradisi	U1				1																	1	
768	Melaka Tengah	Ujung Pasir	Kg. Semabok Dalam	Kampung Tradisi	U1				1																	1	
769	Melaka Tengah	Ujung Pasir	Kg. Simpang Semabok	Kampung Tradisi	U1				1																	1	
JUMLAH						7	23	88	485	0	0	0	115	0	7	0	0	0	0	0	0	0	1	1	1	4	732

**22 TABURAN PEKAN MENGIKUT KATEGORI (m.s. 6-11, 6-12 & 6-22)
NEGERI MELAKA**

BIL	DAERAH	NAMA PEKAN	PEKAN					TERAS 2	
			KATEGORI				PENGUKUHAN	BAS HENTI-HENTI	
			A	B	C	D			
1	ALOR GAJAH	Tebong				1			
2		Gadek			1				
3		Melaka Pindah				1			
4		Brisu				1			
5	JASIN	Batang Melaka				1			
6		Sungai Rambai		1					
7		Selandar		1					
8		Umbai			1				
9		Nyalas			1				
10	MELAKA TENGAH	Kandang			1				
11		Tanjung Kling		1					
JUMLAH			0	3	4	4	0	0	

23 TABURAN PUSAT PERTUMBUHAN DESA (PPD) UNTUK CADANGAN NAIK TARAF (m.s. 6-16)**NEGERI MELAKA**

BIL	DAERAH	PUSAT PERTUMBUHAN DESA (PPD)						
		NAMA PPD	TIPOLOGI GRID DESA					
			U1	U2	UR	RU	R5	R6
1	ALOR GAJAH	Kuala Sungga	1					
2		Pengkalan Balak		1				
3	JASIN	Chin Chin	1					
JUMLAH			2	1	0	0	0	0

25 PRODUK WARISAN DESA BERDASARKAN PEWARTAAN JABATAN WARISAN NEGARA**NEGERI MELAKA**

BIL	NAMA PRODUK	JENIS WARISAN
1	Bangunan Lama Dewan Undangan Negeri	Bangunan/Monumen
2	Bangunan Muzium	Bangunan/Monumen
3	Bangunan Pejabat Tali Air (Muzium Seni Bina Melaka)	Bangunan/Monumen
4	Bangunan Pejabat Ugama (Muzium Islam Melaka)	Bangunan/Monumen
5	Bangunan Stadhuys	Bangunan/Monumen
6	Makam Dol Said Taboh Naning	Bangunan/Monumen
7	Masjid Lama Machap	Bangunan/Monumen
8	Rumah Penghulu Md. Nattar, Merlimau	Bangunan/Monumen
9	Kota Linggi	Bangunan/Warisan
10	Masjid Kampung Hulu	Bangunan/Warisan
11	Masjid Kampung Keling	Bangunan/Warisan
12	Masjid Serkam	Bangunan/Warisan
13	Buah Ampon atau Ondeh-ondoh	Warisan Makanan
14	Cencaluk	Warisan Makanan
15	Masak Asam Pedas	Warisan Makanan
16	Dongdang Sayang	Warisan Seni Persembahan Muzik

**26 KORIDOR WARISAN DESA
NEGERI MELAKA**

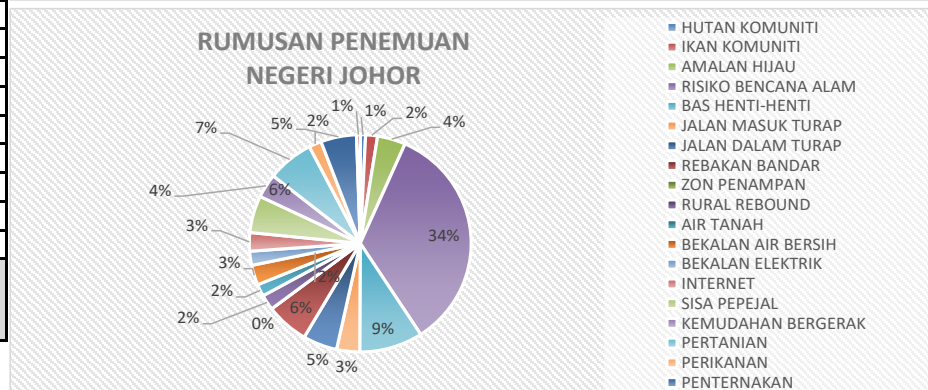
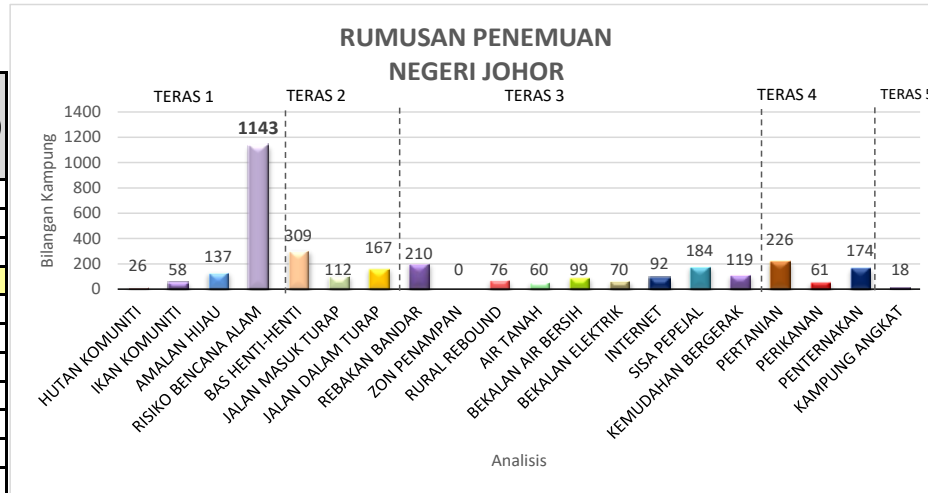
BIL	PRODUK WARISAN	JENIS WARISAN	
		TIDAK KETARA	KETARA
1	Dondang Sayang	1	
2	Tarian Mak Inang	1	
3	Opera Cina	1	
4	Galah Panjang (Hantu Galah)	1	
5	Kota Melaka		1
6	Arkeologi Bawah Air Kapal Karam		1
7	Hutan Rekreasi Sungai Udang		1
8	Hutan Rekreasi Tanjung Tuan		1
9	Taman Hutan Gunung Ledang		1
JUMLAH		4	5

**27 INAP DESA
NEGERI MELAKA**

BIL	NAMA HOMESTAY	JENIS KAMPUNG
1	Homestay Ayer Limau	Kampung Induk
2	Homestay Kampung Alai	Kampung Induk
3	Homestay Kampung Morten	Kampung Induk
4	Homestay Kampung Parit Penghulu	Kampung Induk
5	Homestay Kampung Pulau	Kampung Induk
6	Homestay Seri Tanjung	Kampung Induk
7	Homestay Tambak Paya	Kampung Induk

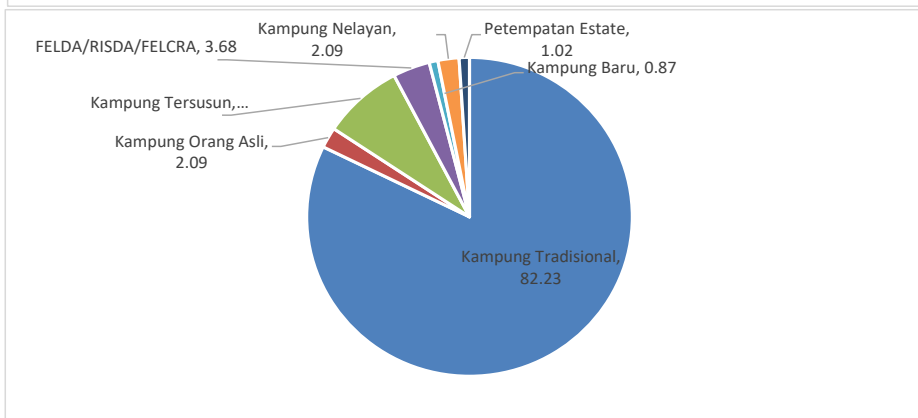
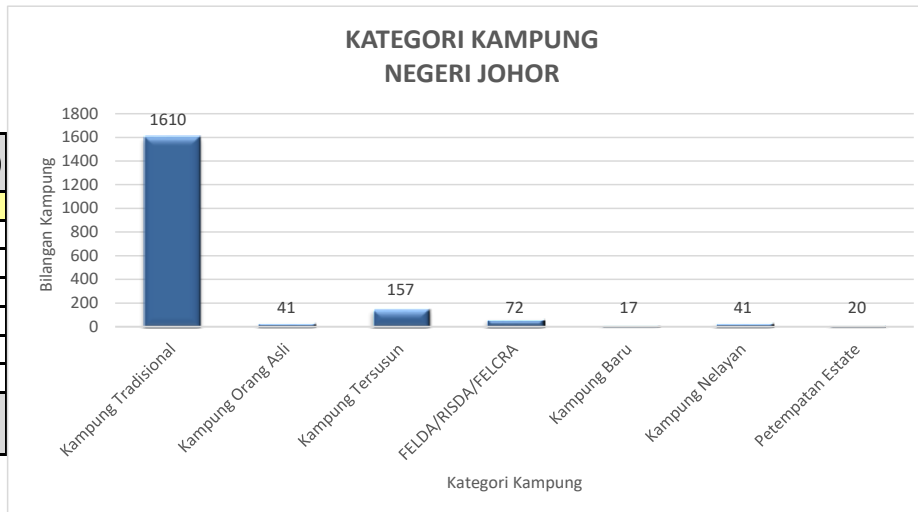
**RUMUSAN PENEMUAN DASAR PERANCANGAN FIZIKAL DESA NEGARA
NEGERI JOHOR**

BIL	TERAS	ANALISIS	BILANGAN KAMPUNG	PERATUS (%)
1	1	HUTAN KOMUNITI	26	0.78
2		IKAN KOMUNITI	58	1.74
3		AMALAN HIJAU	137	4.10
4		RISIKO BENCANA ALAM	1143	34.21
5	2	BAS HENTI-HENTI	309	9.25
6		JALAN MASUK TURAP	112	3.35
7		JALAN DALAM TURAP	167	5.00
8	3	REBAKAN BANDAR	210	6.29
9		ZON PENAMPAN	0	0.00
10		RURAL REBOUND	76	2.27
11		AIR TANAH	60	1.80
12		BEKALAN AIR BERSIH	99	2.96
13		BEKALAN ELEKTRIK	70	2.10
14		INTERNET	92	2.75
15		SISA PEPEJAL	184	5.51
16		KEMUDAHAN BERGERAK	119	3.56
17		PERTANIAN	226	6.76
18	4	PERIKANAN	61	1.83
19		PENTERNAKAN	174	5.21
21	5	KAMPUNG ANGKAT	18	0.54
JUMLAH KESELURUHAN			3341	100



**KATEGORI KAMPUNG
NEGERI JOHOR**

BIL	KATEGORI KAMPUNG	BILANGAN KAMPUNG	PERATUS (%)
1	Kampung Tradisional	1610	82.23
2	Kampung Orang Asli	41	2.09
3	Kampung Tersusun	157	8.02
4	FELDA/RISDA/FELCRA	72	3.68
5	Kampung Baru	17	0.87
6	Kampung Nelayan	41	2.09
7	Petempatan Estate	20	1.02
JUMLAH KAMPUNG		1958	100



BIL	DAERAH	MUKIM	KAMPUNG		GRID	TERAS 1					TERAS 2				TERAS 3				TERAS 4			TERAS 5	JUMLAH PENGUJUTAN KAMPUNG / 21 ANALISIS SPATIAL													
			NAMA	KATEGORI KAMPUNG		2	3	4	5	6	7	8	9	10	11	12	13	14	15	16	17	18		19	20	21										
103	Batu Pahat	Lubok	Kg. Parit Guntong	Kampung Tradisi	UR				1	1																										2
104	Batu Pahat	Lubok	Kg. Sungai Nibong Laut	Kampung Tradisi	UR				1	1																										2
105	Batu Pahat	Lubok	Kg. Sri Pengkalan	Kampung Tradisi	UR				1	1																										1
106	Batu Pahat	Lubok	Kg. Parit Bisu	Kampung Tradisi	UR				1	1																										2
107	Batu Pahat	Lubok	Kg. Seri Jaya 2	Kampung Tradisi	UR				1	1																										1
108	Batu Pahat	Lubok	Kg. Parit Sidek	Kampung Tradisi	UR				1	1																										1
109	Batu Pahat	Lubok	Kg. Semerah Laut	Kampung Tradisi	UR				1	1		1																								3
110	Batu Pahat	Lubok	Kg. Parit Sangit	Kampung Tradisi	UR				1	1		1																								3
111	Batu Pahat	Lubok	Kg. Parit Kuda Laut	Kampung Tradisi	UR				1	1																										1
112	Batu Pahat	Lubok	Kg. Parit Kuda Tengah	Kampung Tradisi	UR				1	1																										1
113	Batu Pahat	Lubok	Kg. Semerah Pekan	Kampung Tradisi	U2				1	1																										1
114	Batu Pahat	Lubok	Kg. Parit Gantong	Kampung Tradisi	U2				1	1																										1
115	Batu Pahat	Lubok	Kg. Sari Utama	Kampung Tradisi	U2				1	1																										1
116	Batu Pahat	Lubok	Kg. Seri Jaya 3	Kampung Tradisi	U2				1	1																										1
117	Batu Pahat	Lubok	Kg. Seri Jaya 1	Kampung Tradisi	U2				1	1																										1
118	Batu Pahat	Lubok	Kg. Sungai Nibong	Kampung Tradisi	U2				1	1																										1
119	Batu Pahat	Lubok	Kg. Parit Kuda Darat	Kampung Tradisi	U2				1	1																										1
120	Batu Pahat	Lubok	Kg. Parit Nibong Darat	Kampung Tradisi	U2				1	1																										1
121	Batu Pahat	Minyak Beku	Kg. Jalan Masjid	Kampung Tradisi	UR				1	1																										1
122	Batu Pahat	Minyak Beku	Kg. Sungai Ayam Pantai	Kampung Tradisi	UR				1	1																										1
123	Batu Pahat	Minyak Beku	Kg. Parit Tengah	Kampung Tradisi	UR				1	1					1																					3
124	Batu Pahat	Minyak Beku	Kg. Parit Sabari	Kampung Tradisi	UR				1	1					1																					2
125	Batu Pahat	Minyak Beku	Kg. Benteng	Kampung Tradisi	UR				1	1																										2
126	Batu Pahat	Minyak Beku	Kg. Asrakal	Kampung Tradisi	UR				1	1																										2
127	Batu Pahat	Minyak Beku	Kg. Muhibah Jaya	Kampung Tradisi	UR				1	1																										2
128	Batu Pahat	Minyak Beku	Kg. Tanjung Labuh	Kampung Tradisi	UR				1	1																										2
129	Batu Pahat	Minyak Beku	Kg. Parit Mohd Shah	Kampung Tradisi	UR				1	1		1																								3
130	Batu Pahat	Minyak Beku	Kg. Parit Balak	Kampung Tradisi	UR				1	1		1																								4
131	Batu Pahat	Minyak Beku	Kg. Parit Ulu Koris	Kampung Tradisi	UR				1	1		1																								3
132	Batu Pahat	Minyak Beku	Kg. Parit Ahmad	Kampung Tradisi	UR				1	1		1																								2
133	Batu Pahat	Minyak Beku	Taman Senggarang 2	Kampung Tersusun	UR				1	1																										2
134	Batu Pahat	Minyak Beku	Taman Senggarang 1	Kampung Tersusun	UR				1	1																										2
135	Batu Pahat	Minyak Beku	Kg. Dusun	Kampung Tradisi	UR				1	1																										1
136	Batu Pahat	Minyak Beku	Kg. Lapis Sungai Ayam	Kampung Tradisi	UR				1	1																										2
137	Batu Pahat	Minyak Beku	Kg. Banang	Kampung Tradisi	UR				1	1					1																					3
138	Batu Pahat	Minyak Beku	Kg. Rahmat	Kampung Tradisi	UR				1	1																										1
139	Batu Pahat	Minyak Beku	Kg. Koris	Kampung Tradisi	UR				1	1																										2
140	Batu Pahat	Minyak Beku	Kg. Kelichap	Kampung Tradisi	UR				1	1																										1
141	Batu Pahat	Minyak Beku	Kg. Sri Pantai Senggarang	Kampung Orang Asli	UR				1	1																										2
142	Batu Pahat	Minyak Beku	Kg. Kelicap Laut	Kampung Tradisi	UR				1	1																										1
143	Batu Pahat	Minyak Beku	Kg. Sungai Suloh Besar	Kampung Tradisi	UR				1	1																										1
144	Batu Pahat	Minyak Beku	Kg. Sungai Ayam	Kampung Tradisi	UR				1	1																										1
145	Batu Pahat	Minyak Beku	Kg. Sungai Suloh Kechil	Kampung Tradisi	UR				1	1																										1
146	Batu Pahat	Minyak Beku	Kg. Parit Terus	Kampung Tradisi	UR				1	1			1																							2
147	Batu Pahat	Minyak Beku	Kg. Batu 8	Kampung Tradisi	UR				1	1		1																								3
148	Batu Pahat	Minyak Beku	Kg. Bukit Patah Pedang	Kampung Tradisi	R5				1	1										1	1														3	
149	Batu Pahat	Minyak Beku	Kg. Parit Haji Redzuan	Kampung Tradisi	R5				1	1										1	1														3	
150	Batu Pahat	Minyak Beku	Kg. Parit 2	Kampung Tradisi	R5				1	1										1	1														3	
151	Batu Pahat	Minyak Beku	Kg. Parit Tiga	Kampung Tradisi	R5				1	1										1	1														3	
152	Batu Pahat	Minyak Beku	Kg. Parit 1	Kampung Tradisi	R5				1	1										1	1														3	
153	Batu Pahat	Minyak Beku	Kg. Lorong Sidek	Kampung Tradisi	R5				1	1										1	1														2	

BIL	DAERAH	MUKIM	KAMPUNG		GRID	TERAS																					JUMLAH PENGUJUTAN KAMPUNG / 21 ANALISIS SPATIAL
			NAMA	KATEGORI KAMPUNG		1	2	3	4	5	6	7	8	9	10	11	12	13	14	15	16	17	18	19	20	21	
						HUTAN KOMUNITI	IKAN KOMUNITI	AWALAN HIAU	RISIKO BENCANA	BAS HENTI-HENTI	JALAN MASUK TURAP	JALAN DALAM TURAP	REBAMAN BANDAR	ZON PEMAMPAN	RURAL REBOUND	AIR TAWAH	BEKALAN AIR BERSIH	BEKALAN ELEKTRIK	INTERNET	SISA PEPEJAL	KEMUDAHAN BERGERAK	PERTANIAN	PERIKANAN	PENTERNAKAN	KAMPUNG ANGIKAT		
205	Batu Pahat	Peserai	Kg. Peserai Lama	Kampung Tradisi	U2				1				1													2	
206	Batu Pahat	Peserai	Kg. Peserai Kecil	Kampung Tradisi	U2				1																	1	
207	Batu Pahat	Peserai	Kg. Parit Raja Ahmad	Kampung Tradisi	U2			1	1																	2	
208	Batu Pahat	Peserai	Kg. Baru	Kampung Tradisi	U2				1				1													2	
209	Batu Pahat	Rangit	Kg. Baru Rangit	Kampung Baru	U2							1														1	
210	Batu Pahat	Simpang Kanan	Kg. Baru Rangit. Minyak Beku	Kampung Baru	U2				1			1	1													3	
211	Batu Pahat	Simpang Kanan	Kg. Kamar	Kampung Tradisi	U2				1																	1	
212	Batu Pahat	Simpang Kanan	Kg. Batu 7	Kampung Tradisi	U2				1				1													2	
213	Batu Pahat	Simpang Kanan	Taman Cahaya	Kampung Tersusun	U2				1																	1	
214	Batu Pahat	Simpang Kanan	Kg. Parit Lapis Lowpiak	Kampung Tradisi	U2				1		1	1	1					1	1							6	
215	Batu Pahat	Simpang Kanan	Kg. Lowpiak Mk 5	Kampung Tradisi	U2				1																	1	
216	Batu Pahat	Simpang Kanan	Kg. Petani	Kampung Tradisi	U2				1																	1	
217	Batu Pahat	Simpang Kanan	Kg. Pedada Kuning	Kampung Tradisi	U2				1																	1	
218	Batu Pahat	Simpang Kanan	Kg. Linau Kecil Laut	Kampung Tradisi	U2				1																	1	
219	Batu Pahat	Simpang Kanan	Kg. Jorak	Kampung Tradisi	U2				1																	1	
220	Batu Pahat	Simpang Kanan	Kg. Parit Ahmad	Kampung Tradisi	U2				1				1													2	
221	Batu Pahat	Simpang Kanan	Kg. Parit Gantung Mk5	Kampung Tradisi	U2				1				1													2	
222	Batu Pahat	Simpang Kanan	Kg. Parit Kangkong	Kampung Tradisi	U1				1																	1	
223	Batu Pahat	Simpang Kanan	Kg. Sri Dayong	Kampung Tradisi	U1				1																	1	
224	Batu Pahat	Simpang Kanan	Taman Mutiara	Kampung Tradisi	U1				1				1													2	
225	Batu Pahat	Simpang Kanan	Kg. Shahbudin	Kampung Tradisi	U1				1																	1	
226	Batu Pahat	Simpang Kanan	Kg. Parit Bkt. Batu Pasir	Kampung Tradisi	U1				1																	1	
227	Batu Pahat	Simpang Kanan	Kg. Parit Kang Kong	Kampung Tradisi	U1				1				1													2	
228	Batu Pahat	Simpang Kanan	Kg. Bukit Pasir	Kampung Tradisi	U1				1																	1	
229	Batu Pahat	Simpang Kanan	Kg. Panchor	Kampung Tradisi	U1				1	1			1													3	
230	Batu Pahat	Simpang Kanan	Kg. Parit Besar	Kampung Tradisi	U1				1																	1	
231	Batu Pahat	Simpang Kanan	Kg. Istana	Kampung Tradisi	U1				1		1	1						1	1							5	
232	Batu Pahat	Simpang Kanan	Kg. Jorak Elahi	Kampung Tradisi	U1				1				1													2	
233	Batu Pahat	Simpang Kanan	Kg. Parit Haji Sidek	Kampung Tradisi	U1				1				1													2	
234	Batu Pahat	Simpang Kanan	Kg. Parit Haji Hassan	Kampung Tradisi	U1				1																	1	
235	Batu Pahat	Simpang Kanan	Kg. Linau Besar	Kampung Tradisi	U1				1				1													2	
236	Batu Pahat	Simpang Kanan	Kg. Banang	Kampung Tradisi	U1				1				1													1	
237	Batu Pahat	Simpang Kanan	Kg. Seri Tanjung	Kampung Tradisi	U1				1	1																2	
238	Batu Pahat	Simpang Kanan	Kg. Tasek Merdeka	Kampung Tradisi	U1				1											1						2	
239	Batu Pahat	Simpang Kanan	Kg. Parit Haji Ali	Kampung Tradisi	U1				1				1													2	
240	Batu Pahat	Simpang Kanan	Kg. Parit Sri Muar	Kampung Tradisi	U1				1																	1	
241	Batu Pahat	Simpang Kanan	Kg. Sri Gading	Kampung Tradisi	U1				1																	1	
242	Batu Pahat	Simpang Kanan	Kg. Parit Budin	Kampung Tradisi	U1				1																	1	
243	Batu Pahat	Simpang Kanan	Kg. Sengkuang	Kampung Tradisi	U1				1																	1	
244	Batu Pahat	Simpang Kanan	Kg. Pasir Panjang	Kampung Tradisi	U1				1																	1	
245	Batu Pahat	Simpang Kanan	Kg. Ladang Seri Gading	Kampung Tradisi	U1				1			1														2	
246	Batu Pahat	Simpang Kiri	Kg. Padang Sari Laut	Kampung Tradisi	U2				1																	1	
247	Batu Pahat	Simpang Kiri	Kg. Parit Lapis Batu Puteh	Kampung Tradisi	U2				1																	1	
248	Batu Pahat	Simpang Kiri	Kg. Parit Lubok Utara	Kampung Tradisi	U2				1																	1	
249	Batu Pahat	Simpang Kiri	Kg. Parit Nibong Darat	Kampung Tradisi	U2				1																	1	
250	Batu Pahat	Simpang Kiri	Kg. Parit Salam	Kampung Tradisi	U2				1																	2	
251	Batu Pahat	Simpang Kiri	Kg. Parit Jalil	Kampung Tradisi	U2				1				1							1						2	
252	Batu Pahat	Simpang Kiri	Kg. Parit Puasa	Kampung Tradisi	U2				1																	1	
253	Batu Pahat	Simpang Kiri	Kg. Parit Laman	Kampung Tradisi	U2				1																	1	
254	Batu Pahat	Simpang Kiri	Kg. Parit Lapis Maimon	Kampung Tradisi	U2				1	1																2	
255	Batu Pahat	Simpang Kiri	Kg. Parit Mohamad	Kampung Tradisi	U2				1																	1	

BIL	DAERAH	MUKIM	KAMPUNG		GRID	TERAS 1		TERAS 2		TERAS 3							TERAS 4			TERAS 5	JUMLAH PENGUBATAN KAMPUNG / 21 ANALISIS SPATIAL					
			NAMA	KATEGORI KAMPUNG		2	3	4	5	6	7	8	9	10	11	12	13	14	15	16		17	18	19	20	21
307	Batu Pahat	Sri Gading	Kg. Baru Parit Raja	Kampung Tradisi	U1		1	1																		3
308	Batu Pahat	Sri Gading	Kg. Parit Lapis Semarang	Kampung Tradisi	U1		1	1		1																2
309	Batu Pahat	Sri Gading	Kg. Semarang	Kampung Tradisi	U1		1																			1
310	Batu Pahat	Sri Gading	Kg. Batu 7 Sri Bungsu	Kampung Tradisi	U1		1			1															2	
311	Batu Pahat	Sri Gading	Kg. Parit Rasipan	Kampung Tradisi	U1		1	1																	2	
312	Batu Pahat	Sri Gading	Kg. Parit Lapis Baru	Kampung Tradisi	U1		1																		1	
313	Batu Pahat	Sri Gading	Kg. Parit Binaan	Kampung Tradisi	U1		1																		1	
314	Batu Pahat	Sri Gading	Kg. Parit Siraj	Kampung Tradisi	U1					1															1	
315	Batu Pahat	Sri Gading	Kg. Parit Raja Darat	Kampung Tradisi	U1		1																		1	
316	Batu Pahat	Sri Gading	Kg. Parit Kangkar	Kampung Tradisi	U1		1																		1	
317	Batu Pahat	Sri Gading	Kg. Parit Sri Pandan	Kampung Tradisi	U1		1																		1	
318	Batu Pahat	Sri Gading	Kg. Parit Sempadan	Kampung Tradisi	U1		1																		1	
319	Batu Pahat	Sri Gading	Kg. Parit Lapis Sempadan	Kampung Tradisi	U1		1																		1	
320	Batu Pahat	Sri Gading	Kg. Parit Lintang	Kampung Tradisi	U1		1																		1	
321	Batu Pahat	Sri Gading	Kg. Parit Kaspas	Kampung Tradisi	U1		1																		1	
322	Batu Pahat	Sri Gading	Kg. Parit Jelutung	Kampung Tradisi	U1		1																		1	
323	Batu Pahat	Sri Gading	Kg. Parit Kassim	Kampung Tradisi	U1		1																		1	
324	Batu Pahat	Sri Gading	Kg. Parit Sapran Darat	Kampung Tradisi	U1		1																		1	
325	Batu Pahat	Sri Gading	Kg. Parit Samijan	Kampung Tradisi	U1		1		1	1															3	
326	Batu Pahat	Sri Gading	Kg. Parit Haji Salleh Ros	Kampung Tradisi	U1		1		1																2	
327	Batu Pahat	Sri Gading	Kg. Parit Bengkok	Kampung Tradisi	U1		1																		1	
328	Batu Pahat	Sri Gading	Kg. Parit Karjo	Kampung Tradisi	U1		1		1	1															3	
329	Batu Pahat	Sri Gading	Kg. Parit Sempadan Laut	Kampung Tradisi	U1		1																		1	
330	Batu Pahat	Sri Gading	Kg. Baharu	Kampung Tradisi	U1		1																		1	
331	Batu Pahat	Sri Gading	Kg. Parit Surau	Kampung Tradisi	U1																				0	
332	Batu Pahat	Sri Gading	Kg. Parit Sempadan Darat	Kampung Tradisi	U1		1																		1	
333	Batu Pahat	Sri Gading	Kg. Parit Haji Hamid	Kampung Tradisi	U1		1																		1	
334	Batu Pahat	Sri Gading	Kg. Parit Tengah	Kampung Tradisi	U1		1																		1	
335	Batu Pahat	Sri Gading	Kg. Parit Haji Ali	Kampung Tradisi	U1		1																		1	
336	Batu Pahat	Sri Gading	Kg. Sri Pandan	Kampung Tradisi	U1		1			1															2	
337	Batu Pahat	Sri Gading	Kg. Sri Paya	Kampung Tradisi	U1		1	1																	2	
338	Batu Pahat	Sri Gading	Kg. Parit Raja	Kampung Tradisi	U1		1										1								2	
339	Batu Pahat	Sri Gading	Kg. Parit Nipah	Kampung Tradisi	U1		1	1																	2	
340	Batu Pahat	Sri Gading	Kg. Parit Sagil	Kampung Tradisi	U1		1	1																	2	
341	Batu Pahat	Sri Gading	Kg. Parit Baru	Kampung Tradisi	U1		1																		1	
342	Batu Pahat	Sri Gading	Kg. Parit Daun	Kampung Tradisi	U1		1																		1	
343	Batu Pahat	Sri Gading	Kg. Parit Sairing	Kampung Tradisi	U1		1			1															2	
344	Batu Pahat	Sri Gading	Kg. Parit Jambol	Kampung Tradisi	U1		1			1															2	
345	Batu Pahat	Sri Gading	Kg. Parit Baring	Kampung Tradisi	U1		1																		1	
346	Batu Pahat	Sri Gading	Kg. Parit Sumarto	Kampung Tradisi	U1		1																		1	
347	Batu Pahat	Sri Gading	Kg. Parit Sikun	Kampung Tradisi	U1		1																		1	
348	Batu Pahat	Sri Gading	Kg. Bukit Jalan Kluang	Kampung Tradisi	U1																				0	
349	Batu Pahat	Sri Medan	Kg. Baru Parit Sulong	Kampung Baru	UR		1	1																	2	
350	Batu Pahat	Sri Medan	Kg. Bukit Janggut	Kampung Tradisi	UR		1	1	1	1					1	1									5	
351	Batu Pahat	Sri Medan	Kg. Parit Simon	Kampung Tradisi	UR		1	1	1						1	1									5	
352	Batu Pahat	Sri Medan	Kg. Bukit Simpa	Kampung Tradisi	UR		1	1	1																3	
353	Batu Pahat	Sri Medan	Kg. Batu, 21-22 Jalan Muar	Kampung Tradisi	UR																				0	
354	Batu Pahat	Sri Medan	Kg. Parit Baru	Kampung Tradisi	UR										1										1	
355	Batu Pahat	Sri Medan	Kg. Parit Jidin	Kampung Tradisi	UR		1			1															2	
356	Batu Pahat	Sri Medan	Kg. Parit Talib	Kampung Tradisi	UR		1			1															2	
357	Batu Pahat	Sri Medan	Kg. Simpang Tiga	Kampung Tradisi	UR		1																		1	



BIL	DAERAH	MUKIM	KAMPUNG		GRID	TERAS 1					TERAS 2				TERAS 3				TERAS 4			TERAS 5	JUMLAH PENGUJUTAN KAMPUNG / 21 ANALISIS SPATIAL		
			NAMA	KATEGORI KAMPUNG		2	3	4	5	6	7	8	9	10	11	12	13	14	15	16	17	18		19	20
511	Batu Pahat	Tanjung Semberong	Kg. Jalan Dusun	Kampung Tradisi	UR																				0
512	Batu Pahat	Tanjung Semberong	Kg. Batu 5	Kampung Tradisi	UR																				0
513	Batu Pahat	Tanjung Semberong	Kg. Bukit Jintan	Kampung Tradisi	UR																				0
514	Batu Pahat	Tanjung Semberong	Kg. Desa Jaya	Kampung Tradisi	UR																				0
515	Batu Pahat	Tanjung Semberong	Kg. Parit Bandan	Kampung Tradisi	UR																				0
516	Batu Pahat	Tanjung Semberong	Kg. Parit Abbas	Kampung Tradisi	UR																				1
517	Batu Pahat	Tanjung Semberong	Kg. Parit Suning	Kampung Tradisi	UR																				1
518	Batu Pahat	Tanjung Semberong	Kg. Sri Mendapat	Kampung Tradisi	UR																				0
519	Batu Pahat	Tanjung Semberong	Kg. Parit Arang Arang	Kampung Tradisi	UR																				1
520	Batu Pahat	Tanjung Semberong	Kg. Parit Arshad	Kampung Tradisi	UR																				1
521	Batu Pahat	Tanjung Semberong	Kg. Parit Tabor	Kampung Tradisi	UR																				1
522	Batu Pahat	Tanjung Semberong	Kg. Parit Seri Gunong	Kampung Tradisi	UR																				0
523	Batu Pahat	Tanjung Semberong	Kg. Parit Andin 1	Kampung Tradisi	UR																				0
524	Batu Pahat	Tanjung Semberong	Kg. Andin 2	Kampung Tradisi	UR																				0
525	Batu Pahat	Tanjung Semberong	Kg. Parit Bahru	Kampung Tradisi	UR																				1
526	Batu Pahat	Tanjung Semberong	Kg. Parit Haji Yusoff	Kampung Tradisi	UR																				2
527	Batu Pahat	Tanjung Semberong	Kg. Parit Haji Yusof Laut	Kampung Tradisi	UR																				2
528	Batu Pahat	Tanjung Semberong	Kg. Simpang Bekok	Kampung Tradisi	RU																				2
529	Batu Pahat	Tanjung Semberong	Kg. Parit Haji Dahlan	Kampung Tradisi	RU																				0
530	Batu Pahat	Tanjung Semberong	Kg. Simpang Bekok Hilir	Kampung Tradisi	RU																				0
531	Batu Pahat	Tanjung Semberong	Kg. Haji Idris	Kampung Tradisi	U2																				1
532	Batu Pahat	Tanjung Semberong	Kg. Parit Kerajaan	Kampung Tradisi	U2																				1
533	Batu Pahat	Tanjung Semberong	Kg. Bon Agong / Tasik Biru	Kampung Tradisi	U2																				1
534	Batu Pahat	Tanjung Semberong	Kg. Asam Bubok	Kampung Tradisi	U2																				1
535	Batu Pahat	Tanjung Semberong	Kg. Sri Menarom	Kampung Tradisi	U2																				0
536	Batu Pahat	Tanjung Semberong	Kg. Parit Kerajaan	Kampung Tradisi	U2																				2
537	Batu Pahat	Tanjung Semberong	Kg. Lapis Hj. Talib	Kampung Tradisi	U2																				1
538	Batu Pahat	Tanjung Semberong	Kg. Lapis Bunaqong	Kampung Tradisi	U2																				1
539	Batu Pahat	Tanjung Semberong	Kg. Parit Marion	Kampung Tradisi	U2																				1
540	Batu Pahat	Tanjung Semberong	Kg. Bunuut Hilir	Kampung Tradisi	U2																				1
541	Batu Pahat	Tanjung Semberong	Kg. Olak Batu	Kampung Tradisi	U2																				1
542	Batu Pahat	Tanjung Semberong	Kg. Parit Haji Ghaffar	Kampung Tradisi	U2																				1
543	Batu Pahat	Tanjung Semberong	Kg. Parit Gantung	Kampung Tradisi	U2																				1
544	Batu Pahat	Tanjung Semberong	Kg. Parit Salleh	Kampung Tradisi	U2																				1
545	Batu Pahat	Tanjung Semberong	Kg. Arang Arang 2	Kampung Tradisi	U1																				5
546	Batu Pahat	Tanjung Semberong	Kg. Bahru Darat	Kampung Tradisi	U1																				1
547	Batu Pahat	Tanjung Semberong	Kg. Parit Kerinci	Kampung Tradisi	U1																				1
548	Batu Pahat	Tanjung Semberong	Kg. Parit Awang	Kampung Tradisi	U1																				1
549	Batu Pahat	Tanjung Semberong	Kg. Batu 3	Kampung Tradisi	U1																				0
550	Batu Pahat	Tanjung Semberong	Kg. Melayu River	Kampung Tradisi	U1																				3
551	Batu Pahat	Tanjung Semberong	Kg. Parit Sabak Nior	Kampung Tradisi	U1																				0
552	Batu Pahat	Tanjung Semberong	Kg. Parit Lapis Khalid	Kampung Tradisi	U1																				1
553	Batu Pahat	Tanjung Semberong	Kg. Parit Shukor	Kampung Tradisi	U1																				1
554	Batu Pahat	Tanjung Semberong	Kg. Tanjung Sembrong	Kampung Tradisi	U1																				2
555	Batu Pahat	Tanjung Semberong	Kg. Parit Jawa	Kampung Tradisi	U1																				1
556	Batu Pahat	Tanjung Semberong	Kg. Parit Haji Mahmod	Kampung Tradisi	U1																				1
557	Batu Pahat	Tanjung Semberong	Kg. Parit Haji Talib	Kampung Tradisi	U1																				2
558	Batu Pahat	Tanjung Semberong	Kg. Talang Bunut	Kampung Tradisi	U1																				2
559	Batu Pahat	Yong Peng	Kg. Bukit Jambu	Kampung Tradisi	U1																				1
560	Johor Bahru	Jelutong	Kg. Melayu Gelang Patah	Kampung Tradisi	U1																				1
561	Johor Bahru	Jelutong	Kg. Bukit Tempurung	Kampung Tradisi	U1																				1

BIL	DAERAH	MUKIM	KAMPUNG		GRID	TERAS 1					TERAS 2					TERAS 3					TERAS 4			TERAS 5	JUMLAH PENGUBATAN KAMPUNG / 21 ANALISIS SPATIAL		
			NAMA	KATEGORI KAMPUNG		2	3	4	5	6	7	8	9	10	11	12	13	14	15	16	17	18	19	20		21	
						HUTAN KOMUNITI	IKAN KOMUNITI	AWALAN HAJAU	RISIKO BENCANA	BAS HENTI-HENTI	JALAN MASUK TURAP	JALAN DALAM TURAP	REBAMAN BANDAR	ZON PEMAMPAN	RURAL REBOUND	AIR TAWAH	BEKALAN AIR BERSIH	BEKALAN ELEKTRIK	INTERNET	SISA PEPAJAL	KEMUDAHAN BERGERAK	PERTANIAN	PERIKANAN	PENTERNAKAN	KAMPUNG ANGGAT		
613	Johor Bahru	Plentonng	Taman Cahaya Masai	Kampung Tersusun	U1														1							1	
614	Johor Bahru	Pulai	Kg. Tebing Runtu	Kampung Tradisi	R6	1	1													1						3	
615	Johor Bahru	Pulai	Kg. Melayu Kangkar Pulai	Kampung Tradisi	U1																					0	
616	Johor Bahru	Pulai	Kg. Melayu Dapur Arang	Kampung Tradisi	U1																					0	
617	Johor Bahru	Pulai	Kg. Melayu Lima Kedai	Kampung Tradisi	U1			1																		1	
618	Johor Bahru	Pulai	Kg. Melayu Skudai	Kampung Tradisi	U1			1											1							2	
619	Johor Bahru	Pulai	Kg. Por Chee Leng	Kampung Tersusun	U1			1											1							2	
620	Johor Bahru	Pulai	Kg. Laut	Kampung Tradisi	U1			1																		1	
621	Johor Bahru	Pulai	Kg. Pengkalan Rinting	Kampung Tradisi	U1														1							1	
622	Johor Bahru	Pulai	Kg. Tanjung Danga	Kampung Tradisi	U1					1	1						1	1								4	
623	Johor Bahru	Pulai	Kg. Sungai Temun	Kampung Orang Asli	U1							1														1	
624	Johor Bahru	Pulai	Kg. Sri Jaya	Kampung Tradisi	U1																					0	
625	Johor Bahru	Pulai	Kg. Serdang Baru	Kampung Tradisi	U1			1																		1	
626	Johor Bahru	Pulai	Kg. Lorong Aris Batu 8 1/2	Kampung Tersusun	U1			1																		1	
627	Johor Bahru	Pulai	Kg. Telok Serdang	Kampung Tradisi	U1			1																		1	
628	Johor Bahru	Pulai	Kg. Sri Serdang Baru	Kampung Tradisi	U1																					0	
629	Johor Bahru	Pulai	Kg. Tuah Jaya	Kampung Tradisi	U1								1													1	
630	Johor Bahru	Pulai	Kg. Bakar Batu (OA)	Kampung Orang Asli	U1							1														1	
631	Johor Bahru	Pulai	Kg. Sungai Danga	Kampung Tradisi	U1							1														1	
632	Johor Bahru	Pulai	Kg. Sungai Perling	Kampung Tradisi	U1																					0	
633	Johor Bahru	Pulai	Kg. Sungai Melayu	Kampung Tradisi	U1							1														1	
634	Johor Bahru	Pulai	Kg. Sri Serdang	Kampung Tradisi	U1														1							2	
635	Johor Bahru	Pulai	Kg. Sungai Perling Baru	Kampung Tradisi	U1	1	1																			2	
636	Johor Bahru	Pulai	Kg. Bakar Batu	Kampung Tradisi	U1								1													1	
637	Johor Bahru	Sungai Tiram	Kg. Ayer Putih	Kampung Tradisi	UR										1											1	
638	Johor Bahru	Sungai Tiram	Kg. Tengah	Kampung Tradisi	UR				1														1			2	
639	Johor Bahru	Sungai Tiram	Kg. Jempol	Kampung Tradisi	UR										1				1				1			3	
640	Johor Bahru	Sungai Tiram	Kg. Paya Sungai Redan	Kampung Tradisi	UR							1						1								3	
641	Johor Bahru	Sungai Tiram	Kg. Perigi Acheh	Kampung Tradisi	RU										1						1	1	1			3	
642	Johor Bahru	Sungai Tiram	Kg. Sungai Redan	Kampung Tradisi	R5																1	1	1			3	
643	Johor Bahru	Sungai Tiram	Kg. Sungai Lato	Kampung Nelayan	R5	1															1	1	1			4	
644	Johor Bahru	Sungai Tiram	Kg. Desa Pinggiran	Kampung Tradisi	R5																1	1	1			2	
645	Johor Bahru	Sungai Tiram	Kg. Desa Makmur	Kampung Tradisi	R5	1											1				1	1	1			5	
646	Johor Bahru	Sungai Tiram	Kg. Mewah	Kampung Tradisi	R5																1	1	1			2	
647	Johor Bahru	Sungai Tiram	Kg. Sungai Redan Laut	Kampung Tradisi	R5							1								1	1	1				4	
648	Johor Bahru	Sungai Tiram	Kg. Pasir Salam (OA)	Kampung Orang Asli	R5															1		1				3	
649	Johor Bahru	Sungai Tiram	Kg. Mulia	Kampung Tradisi	R5															1	1	1				2	
650	Johor Bahru	Sungai Tiram	Kg. Felda Sungai Tiram	Kampung Tradisi	U2							1									1	1	1			2	
651	Johor Bahru	Sungai Tiram	Kg. Sungai tiram	Kampung Tradisi	U2																					1	
652	Johor Bahru	Sungai Tiram	Kg. Felda Sungai Tiram	Kampung FELDA	U2																					0	
653	Johor Bahru	Sungai Tiram	Kg. Sungai Tiga	Kampung Tradisi	U1																					0	
654	Johor Bahru	Sungai Tiram	Kg. Tanjung Langsat	Kampung Tradisi	U1																					0	
655	Johor Bahru	Sungai Tiram	Kg. Kong Kong Laut	Kampung Tradisi	U1																					0	
656	Johor Bahru	Tanjung Kupang	Kg. Pok	Kampung Tradisi	RU				1														1			2	
657	Johor Bahru	Tanjung Kupang	Kg. Paya Mengkuang	Kampung Tradisi	RU				1														1			2	
658	Johor Bahru	Tanjung Kupang	Kg. Tiram Duku	Kampung Tradisi	RU				1						1											2	
659	Johor Bahru	Tanjung Kupang	Kg. Pok Besar	Kampung Tradisi	RU				1														1	1		3	
660	Johor Bahru	Tanjung Kupang	Kg. Pok Kecil	Kampung Tradisi	RU				1														1			2	
661	Johor Bahru	Tanjung Kupang	Kg. Tanjung Kupang	Kampung Tradisi	RU				1														1			2	
662	Johor Bahru	Tanjung Kupang	Kg. Tiram	Kampung Tradisi	RU				1																	1	
663	Johor Bahru	Tanjung Kupang	Kg. Simpang Arang	Kampung Orang Asli	RU				1	1	1												1			5	

BIL	DAERAH	MUKIM	KAMPUNG		GRID	TERAS																	JUMLAH PENGUJUTAN KAMPUNG / 21 ANALISIS SPATIAL			
			NAMA	KATEGORI KAMPUNG		TERAS 1				TERAS 2				TERAS 3				TERAS 4			TERAS 5					
						2	3	4	5	6	7	8	9	10	11	12	13	14	15	16	17	18		19	20	21
715	Kluang	Kluang	Kg. Felda Ulu Dengar	Kampung FELDA	UR		1																		2	
716	Kluang	Kluang	Kg. Felda Kahang Timur	Kampung FELDA	UR			1																	2	
717	Kluang	Kluang	Kg. Gajah	Kampung Tradisi	UR																				0	
718	Kluang	Kluang	Kg. Sri Tambak	Kampung Tersusun	UR																				0	
719	Kluang	Kluang	Kg. Gajah	Kampung Tradisi	UR																				0	
720	Kluang	Kluang	Kg. Sri Wawasan Gajah	Kampung Tradisi	UR																				0	
721	Kluang	Kluang	Kg. Felda Ayer Hitam	Kampung FELDA	RU														1						1	
722	Kluang	Kluang	Kg. Felda Kahang Barat	Kampung FELDA	RU		1								1										2	
723	Kluang	Kluang	Kg. Rahmat	Kampung Tradisi	RU			1	1																2	
724	Kluang	Kluang	Kg. Sri Desa	Kampung Tersusun	RU				1										1						2	
725	Kluang	Kluang	Kg. Felda Ayer Hitam	Kampung Tersusun	RU		1														1				2	
726	Kluang	Kluang	Kg. Tengah	Kampung Tersusun	RU			1																	1	
727	Kluang	Kluang	Kg. Palembang Baru	Kampung Tradisi	RU			1																	1	
728	Kluang	Kluang	Kg. Mengkibol	Kampung Tradisi	R5														1			1			2	
729	Kluang	Kluang	Kg. Sri Lalang	Kampung Tersusun	U2				1																1	
730	Kluang	Kluang	Taman Ria	Kampung Tradisi	U2		1	1	1																3	
731	Kluang	Kluang	Kg. Baru Sri Lalang	Kampung Tradisi	U2		1				1														2	
732	Kluang	Kluang	Kg. Melayu Batu 6	Kampung Tradisi	U2			1	1																2	
733	Kluang	Kluang	Kg. Baru Yap Tau Sah	Kampung Tradisi	U2		1	1	1																2	
734	Kluang	Kluang	Kg. Masjid Lama	Kampung Tradisi	U2			1	1																2	
735	Kluang	Kluang	Kg. Kolam Air	Kampung Tradisi	U2		1																		1	
736	Kluang	Kluang	Kg. Melayu	Kampung Tradisi	U2		1	1	1																3	
737	Kluang	Kluang	Kg. Gunung Lambak	Kampung Tradisi	U2																				0	
738	Kluang	Kluang	Kg. Haji Manan	Kampung Tradisi	U2			1																	1	
739	Kluang	Kluang	Kg. Sri Lambak	Kampung Tradisi	U2			1																	1	
740	Kluang	Kluang	Kg. Desa Harmoni	Kampung Tradisi	U2			1																	1	
741	Kluang	Kluang	Kg. Jalan Sawi	Kampung Tradisi	U2		1	1	1	1								1	1						6	
742	Kluang	Kluang	Kg. Lambak 2	Kampung Tradisi	U2			1	1	1								1	1						6	
743	Kluang	Kluang	Kg. Paya Dalam	Kampung Tradisi	U2		1	1																	2	
744	Kluang	Kluang	Kg. Dato' Abdul Rahman Yassin	Kampung Tradisi	U2																					0
745	Kluang	Kluang	Kg. Bentong	Kampung Tradisi	U2			1																	2	
746	Kluang	Kluang	Kg. Semberong	Kampung Tradisi	U2			1																	2	
747	Kluang	Kluang	Kg. Paya	Kampung Tradisi	U2			1	1			1													3	
748	Kluang	Kluang	Kg. Padang Tembak	Kampung Tradisi	U2			1	1																2	
749	Kluang	Kluang	Kg. Sri Cahaya	Kampung Tradisi	U2			1																	1	
750	Kluang	Kluang	Kg. Dato' Abdul Rahman Yassin	Kampung Tersusun	U2																				0	
751	Kluang	Kluang	Taman Permata	Kampung Tradisi	U2		1																		2	
752	Kluang	Kluang	Taman Sri Kluang	Kampung Tersusun	U2		1																		1	
753	Kluang	Kluang	Taman Kg. Majid	Kampung Tersusun	U2		1	1	1																3	
754	Kluang	Kluang	Taman Koperasi	Kampung Tradisi	U2		1		1																2	
755	Kluang	Kluang	Kg. Bentong Luar	Kampung Tradisi	U2			1		1	1	1						1	1						6	
756	Kluang	Kluang	Kg. Paya	Kampung Tradisi	U2		1		1	1	1							1	1						6	
757	Kluang	Kluang	Kg. Palembang Lama	Kampung Tradisi	U2			1	1	1	1	1						1	1						7	
758	Kluang	Kluang	Kg. Sri Cahaya Baru	Kampung Tradisi	U2			1	1																2	
759	Kluang	Layang-Layang	Kg. Felda Layang-Layang	Kampung FELDA	UR																				0	
760	Kluang	Layang-Layang	Kg. Parit Sep1n	Kampung Tradisi	UR				1	1								1	1						4	
761	Kluang	Layang-Layang	Kg. Parit Lintang	Kampung Tradisi	UR				1	1								1	1						4	
762	Kluang	Layang-Layang	Kg. Melayu Bukit Nyamok	Kampung Tersusun	UR																				0	
763	Kluang	Layang-Layang	Kg. Baru Layang-Layang	Kampung Tradisi	UR																	1			1	
764	Kluang	Layang-Layang	Kg. Sumberjaya 4	Kampung Tradisi	RU																	1			2	
765	Kluang	Layang-Layang	Kg. Paya Layang-Layang	Kampung Tersusun	U2																				0	

BIL	DAERAH	MUKIM	KAMPUNG	NAMA	KATEGORI KAMPUNG	GRID	TERAS																					JUMLAH PENGUBATAN KAMPUNG / 21 ANALISIS SPATIAL
							1	2	3	4	5	6	7	8	9	10	11	12	13	14	15	16	17	18	19	20	21	
							HUTAN KOMUNITI	IKAN KOMUNITI	AWALAN HJAU	RISIKO BENCANA	BAS HENTI-HENTI	JALAN MASUK TURAP	JALAN DALAM TURAP	REBAMAN BANDAR	ZON PEMAMPAAN	RURAL REBOUND	AIR TAWAH	BEKALAN AIR BERSIH	BEKALAN ELEKTRIK	INTERNET	SISA PEPEJAL	KEMUDAHAN BERGERAK	PERTANIAN	PERIKANAN	PENTERNAKAN	KAMPUNG ANGIKAT		
817	Kota Tinggi	Johor Lama	Kg. Felda Air Tawar 2	Kampung FELDA	UR																							1
818	Kota Tinggi	Johor Lama	Kg. Johor Lama	Kampung Tradisi	UR																							1
819	Kota Tinggi	Johor Lama	Kg. Layau	Kampung Orang Asli	UR																							3
820	Kota Tinggi	Johor Lama	Kg. Guntong Nenas	Kampung Tradisi	R5																							4
821	Kota Tinggi	Johor Lama	Kg. Tanjung Buai	Kampung Tradisi	R6																							2
822	Kota Tinggi	Kambau	Kg. Perpat	Kampung Tradisi	RU																							5
823	Kota Tinggi	Kambau	Kg. Tenggaroh Selatan 01	Kampung FELDA	R5																							3
824	Kota Tinggi	Kota Tinggi	Kg. Seluyut	Kampung Tradisi	UR																							1
825	Kota Tinggi	Kota Tinggi	Kg. Felda Air Tawar 3	Kampung FELDA	UR																							2
826	Kota Tinggi	Kota Tinggi	Kg. Baru Pasak	Kampung Tradisi	UR																							3
827	Kota Tinggi	Kota Tinggi	Kg. Bukit Lintang	Kampung Tradisi	R5																							4
828	Kota Tinggi	Kota Tinggi	Kg. Rantau Panjang	Kampung Tradisi	R5																							4
829	Kota Tinggi	Kota Tinggi	Kg. Teminin Baru	Kampung Tradisi	R5																							4
830	Kota Tinggi	Kota Tinggi	Kg. Pasak	Kampung FELDA	R6																							3
831	Kota Tinggi	Kota Tinggi	Kg. Simpang Penyabong	Kampung Tradisi	R6																							3
832	Kota Tinggi	Kota Tinggi	Kg. Makam	Kampung Tradisi	R6																							0
833	Kota Tinggi	Kota Tinggi	Kg. Sendayon	Kampung Tradisi	U1																							3
834	Kota Tinggi	Kota Tinggi	Kg. Desa Sejahtera	Kampung Tradisi	U1																							4
835	Kota Tinggi	Kota Tinggi	Kg. Sepak Hulu	Kampung Tradisi	U1																							1
836	Kota Tinggi	Kota Tinggi	Kg. Tembloh	Kampung Tradisi	U1																							1
837	Kota Tinggi	Kota Tinggi	Kg. Batu 35	Kampung Tradisi	U1																							2
838	Kota Tinggi	Kota Tinggi	Kg. Jawa	Kampung Tradisi	U1																							3
839	Kota Tinggi	Kota Tinggi	Kg. Pantli	Kampung Tradisi	U1																							2
840	Kota Tinggi	Kota Tinggi	Kg. Kelantan	Kampung Tradisi	U1																							2
841	Kota Tinggi	Kota Tinggi	Kg. Lukut	Kampung Tradisi	U1																							1
842	Kota Tinggi	Kota Tinggi	Kg. Temenin Lama	Kampung Tradisi	U1																							1
843	Kota Tinggi	Kota Tinggi	Kg. Bukit Samsu	Kampung Tradisi	U1																							1
844	Kota Tinggi	Kota Tinggi	Kg. Batu 4	Kampung Tradisi	U1																							2
845	Kota Tinggi	Kota Tinggi	Kg. Desa Makmur	Kampung Tradisi	U1																							1
846	Kota Tinggi	Pantai Timur	Kg. PPMS	Kampung Tradisi	UR																							2
847	Kota Tinggi	Pantai Timur	Kg. Dato' Gahni Othman	Kampung Tradisi	UR																							2
848	Kota Tinggi	Pantai Timur	Kg. Masjid	Kampung Tradisi	UR																							2
849	Kota Tinggi	Pantai Timur	Kg. Teluk Ramunia	Kampung Nelayan	UR																							2
850	Kota Tinggi	Pantai Timur	Kg. Changi	Kampung Tradisi	UR																							1
851	Kota Tinggi	Pantai Timur	Kg. Simon	Kampung Tradisi	UR																							1
852	Kota Tinggi	Pantai Timur	Kg. Bukit Lintang	Kampung Tradisi	UR																							2
853	Kota Tinggi	Pantai Timur	Kg. Bukit Raja	Kampung Tradisi	UR																							1
854	Kota Tinggi	Pantai Timur	Kg. Sepang	Kampung Tradisi	R5																							2
855	Kota Tinggi	Pantai Timur	Kg. Punggai(Gambut)	Kampung Tradisi	R6																							1
856	Kota Tinggi	Pantai Timur	Kg. Punggai	Kampung Tradisi	R6																							2
857	Kota Tinggi	Pantai Timur	Kg. Punggai(Kuala)	Kampung Tradisi	R6																							3
858	Kota Tinggi	Pengerang	Kg. Felda Adela	Kampung Tradisi	UR																							2
859	Kota Tinggi	Pengerang	Kg. Sungai Pachat	Kampung Tradisi	UR																							3
860	Kota Tinggi	Pengerang	Kg. Bukit Buloh	Kampung Tradisi	UR																							3
861	Kota Tinggi	Pengerang	Kg. Pasir Gogok	Kampung Tradisi	RU																							3
862	Kota Tinggi	Pengerang	Kg. Telok Empang	Kampung Tradisi	RU																							1
863	Kota Tinggi	Pengerang	Kg. Batu Mas	Kampung Tradisi	RU																							3
864	Kota Tinggi	Pengerang	Kg. Sebung	Kampung Tradisi	RU																							2
865	Kota Tinggi	Pengerang	Kg. Sungai Kapal	Kampung Tradisi	RU																							1
866	Kota Tinggi	Pengerang	Kg. Pengerang	Kampung Tradisi	RU																							2
867	Kota Tinggi	Pengerang	Kg. Lepau	Kampung Tradisi	RU																							3

BIL	DAERAH	MUKIM	KAMPUNG		GRID	TERAS 1		TERAS 2				TERAS 3					TERAS 4			TERAS 5	JUMLAH PENGUJUTAN KAMPUNG / 21 ANALISIS SPATIAL				
			NAMA	KATEGORI KAMPUNG		1	2	3	4	5	6	7	8	9	10	11	12	13	14	15		16	17	18	19
919	Kota Tinggi	Tanjung Surat	Kg. Tanjung Surat	Kampung Tradisi	R6	1															1	1			3
920	Kota Tinggi	Tanjung Surat	Kg. Tanjung Belungkor	Kampung Tradisi	R6			1		1	1										1		1	1	8
921	Kota Tinggi	Tanjung Surat	Kg. Nior	Kampung Tradisi	R6			1													1	1	1		5
922	Kota Tinggi	Ulu Sungai Johor	Kg. Pasir Intan	Kampung Orang Asli	RU			1					1												2
923	Kota Tinggi	Ulu Sungai Johor	Kg. Semangar Dalam	Kampung Tradisi	RU			1													1		1		3
924	Kota Tinggi	Ulu Sungai Johor	Kg. Semangar Luar	Kampung Tradisi	RU			1									1								4
925	Kota Tinggi	Ulu Sungai Johor	Kg. Sungai Sayong Pinang	Kampung Orang Asli	RU			1									1							1	2
926	Kota Tinggi	Ulu Sungai Johor	Kg. Kempas Menang	Kampung Orang Asli	RU			1									1								2
927	Kota Tinggi	Ulu Sungai Johor	Kg. Semangar	Kampung Tradisi	RU			1									1								2
928	Kota Tinggi	Ulu Sungai Johor	Kg. Sri Jaya	Kampung Tradisi	RU			1									1							1	3
929	Kota Tinggi	Ulu Sungai Johor	Kg. Baru Sungai Telor	Kampung Tradisi	RU			1													1		1		3
930	Kota Tinggi	Ulu Sungai Johor	Kg. Sri Aman	Kampung Tradisi	RU			1	1												1		1		4
931	Kota Tinggi	Ulu Sungai Johor	Kg. Linggiu	Kampung FELDA	R6		1						1								1		1		5
932	Kota Tinggi	Ulu Sungai Johor	Kg. Sungai Sibol	Kampung FELDA	U2								1								1	1	1		0
933	Kota Tinggi	Ulu Sungai Johor	Kg. Penggeli Timur	Kampung FELDA	U2																				0
934	Kota Tinggi	Ulu Sungai Johor	Kg. Bukit Besar	Kampung FELDA	U2			1																	1
935	Kota Tinggi	Ulu Sungai Johor	Kg. Bandar Tenggara	Kampung Tersusun	U2																				0
936	Kota Tinggi	Ulu Sungai Johor	Kg. Felda Bukit Ramun	Kampung FELDA	U2																				0
937	Kota Tinggi	Ulu Sungai Johor	Kg. Felda Pasir Raja	Kampung FELDA	U2																				0
938	Kota Tinggi	Ulu Sungai Johor	Kg. Felda Sungai Sayong	Kampung Tradisi	U2			1																	1
939	Kota Tinggi	Ulu Sungai Johor	Kg. Sungai Telor	Kampung Tradisi	U1			1																	1
940	Kota Tinggi	Ulu Sungai Johor	Kg. Thai Hong	Kampung Tradisi	U1			1																	1
941	Kota Tinggi	Ulu Sungai Sedili	Kg. Aping Barat	Kampung FELDA	RU			1	1												1		1		4
942	Kota Tinggi	Ulu Sungai Sedili	Kg. Mawai Baru	Kampung Tradisi	RU			1													1		1		3
943	Kota Tinggi	Ulu Sungai Sedili	Kg. Tersusun Mawai	Kampung Tersusun	RU			1																	1
944	Kota Tinggi	Ulu Sungai Sedili	Kg. Haji Mohd Jambi	Kampung Tradisi	RU			1		1	1														4
945	Kota Tinggi	Ulu Sungai Sedili	Kg. Mawai Lama	Kampung Tradisi	RU			1			1										1		1		4
946	Kota Tinggi	Ulu Sungai Sedili	Kg. Sungai Ara	Kampung FELDA	R5		1	1								1					1				4
947	Kulai	Bukit Batu	Kg. Kuala Kabong 1	Kampung Tradisi	UR																				0
948	Kulai	Bukit Batu	Kg. Desa Harapan	Kampung Tersusun	UR						1														1
949	Kulai	Bukit Batu	Kg. Desa Idaman	Kampung Tersusun	UR																				0
950	Kulai	Bukit Batu	Taman Ria	Kampung Tersusun	UR																				1
951	Kulai	Bukit Batu	Kg. Lama Air Manis	Kampung Tradisi	UR																				0
952	Kulai	Bukit Batu	Kg. Ayer Bemban	Kampung Tersusun	U2												1								1
953	Kulai	Bukit Batu	Kg. Sri Paya	Kampung Tradisi	U2																				0
954	Kulai	Bukit Batu	Kg. Sri Rahmat	Kampung Tradisi	U2																				0
955	Kulai	Bukit Batu	Kg. Rumah Awam Bt 26, Kelapa Sawit	Kampung Tersusun	U2																				0
956	Kulai	Kulai	Kg. Seri Gunung Pulai	Kampung Tradisi	UR			1																	2
957	Kulai	Kulai	Kg. Sri Gunung Pulai II	Kampung Tersusun	UR			1																	2
958	Kulai	Kulai	Kg. Sawah Ayer Manis	Kampung Tradisi	UR			1																	2
959	Kulai	Kulai	Kg. Melayu Kuala Kabung II & III	Kampung Tradisi	R5																				1
960	Kulai	Kulai	Kg. Ladang Sri Pulai	Perumahan Estate	R5																				0
961	Kulai	Kulai	Kg. Kuala Kabong 2	Kampung Tradisi	U2																				0
962	Kulai	Kulai	Taman Sutra	Kampung Tersusun	U1																				1
963	Kulai	Kulai	Kg. Melayu Ulu Choh	Kampung Tradisi	U1																				0
964	Kulai	Kulai	Taman Mesra	Kampung Tersusun	U1				1																2
965	Kulai	Kulai	Taman Pangasila	Kampung Tersusun	U1				1																2
966	Kulai	Kulai	Kg. Baru Saleng	Kampung Baru	U1				1																2
967	Kulai	Kulai	Kg. Batu Kulai	Kampung Baru	U1				1																2
968	Kulai	Kulai	Taman Saleng Indah	Kampung Tersusun	U1																				0
969	Kulai	Kulai	Taman Muhibbah	Kampung Tersusun	U1				1																2

BIL	DAERAH	MUKIM	KAMPUNG		GRID	TERAS 1		TERAS 2		TERAS 3							TERAS 4			TERAS 5	JUMLAH PENGLUBATAN KAMPUNG / 21 ANALISIS SPATIAL							
			NAMA	KATEGORI KAMPUNG		2	3	4	5	6	7	8	9	10	11	12	13	14	15	16		17	18	19	20	21		
							HUTAN KOMUNITI	IKAN KOMUNITI	AMALAN HIBAU	RISIKO BENCANA	BAS HENTI-HENTI	JALAN MASUK TURAP	JALAN DALAM TURAP	REBAMAN BANDAR	ZON PEMAMPAN	RURAL REBOUND	AIR TAWAH	BEKALAN AIR BERSIH	BEKALAN ELEKTRIK	INTERNET	SISA PEPEJAL	KEMUDAHAN BERGERAK	PERTANIAN	PERIKANAN	PENTERNAKAN	KAMPUNG ANGKAT		
1021	Kulai	Sedenak	Kg. Sri Sempurna	Kampung Tradisi	U2																						0	
1022	Kulai	Sedenak	Kg. Ayer Bemban	Kampung Tradisi	U2	1																						1
1023	Kulai	Sedenak	Kg. Batu 36	Kampung Tradisi	U2	1																						1
1024	Kulai	Sedenak	Kg. Batu 34	Kampung Tradisi	U2	1																						1
1025	Kulai	Senai	Kg. Bahagia	Kampung Tradisi	UR										1													1
1026	Kulai	Senai	Kg. Felda Taib Andak	Kampung FELDA	UR		1								1													2
1027	Kulai	Senai	Taman Anjaria	Kampung Tersusun	UR		1																					1
1028	Kulai	Senai	Taman Perindu	Kampung Tradisi	UR																							0
1029	Kulai	Senai	Taman Desa Idaman	Kampung Tradisi	UR								1															1
1030	Kulai	Senai	Kg. Seelong	Kampung Baru	UR																							0
1031	Kulai	Senai	Kg. Melayu Senai Utama	Kampung Tersusun	UR			1					1															2
1032	Kulai	Senai	Kg. Melayu Saleng	Kampung Tersusun	UR								1															1
1033	Kulai	Senai	Kg. Ladang Fraser	Kampung Tradisi	U1			1											1									2
1034	Kulai	Senai	Taman Cantik	Kampung Tradisi	U1		1													1								2
1035	Kulai	Senai	Taman Makmur	Kampung Tradisi	U1		1	1												1								3
1036	Kulai	Senai	Taman Saga	Kampung Tradisi	U1		1						1															2
1037	Kulai	Senai	Taman Mas	Kampung Tradisi	U1		1	1											1									3
1038	Kulai	Senai	Taman Mewah Kulai	Kampung Tradisi	U1		1	1												1								3
1039	Kulai	Senai	Taman Nam Tak	Kampung Tradisi	U1		1	1												1								3
1040	Kulai	Senai	Taman Mas	Kampung Tersusun	U1		1	1												1								3
1041	Kulai	Senai	Kg. Baru Senggang	Kampung Baru	U1			1													1							1
1042	Kulai	Senai	Taman Desa	Kampung Tersusun	U1		1	1												1								3
1043	Kulai	Senai	Kg. Separa	Kampung Tradisi	U1			1												1								2
1044	Kulai	Senai	Kg. Pertanian	Kampung Tradisi	U1			1												1								2
1045	Kulai	Senai	Kg. Melayu Senggang	Kampung Tersusun	U1								1															1
1046	Kulai	Senai	Kg. Ladang Kulai Yong	Perumahan Estate	U1			1						1														1
1047	Kulai	Senai	Kg. Ladang Kelan	Perumahan Estate	U1																							0
1048	Kulai	Senai	Taman Bandarputra	Kampung Tradisi	U1			1												1								2
1049	Kulai	Senai	Kg. Tan Yok Fong	Kampung Tradisi	U1			1				1								1								3
1050	Kulai	Senai	Taman Bintang Utama	Kampung Tradisi	U1			1												1								2
1051	Kulai	Senai	Taman Senai Jaya	Kampung Tradisi	U1															1								1
1052	Kulai	Senai	Taman Bintang	Kampung Tradisi	U1			1	1											1								3
1053	Kulai	Senai	Taman Sri Senai	Kampung Tradisi	U1															1								1
1054	Kulai	Senai	Taman Handal	Kampung Tradisi	U1															1								1
1055	Mersing	Jemaluang	Kg. Cik	Kampung Tradisi	UR			1																				1
1056	Mersing	Jemaluang	Kg. Risda Sungai Ambat	Kampung Tradisi	UR																							0
1057	Mersing	Jemaluang	Kg. Paya Tinggi	Kampung Tradisi	R5	1			1	1					1													4
1058	Mersing	Jemaluang	Kg. Tenggaroh 2	Kampung FELDA	R5			1							1					1	1							4
1059	Mersing	Jemaluang	Kg. Tenggaroh 5	Kampung Tradisi	R5			1	1						1					1	1			1				6
1060	Mersing	Jemaluang	Kg. Sri Pantai	Kampung Tradisi	U2			1	1											1								2
1061	Mersing	Jemaluang	Kg. Air Puteri	Kampung Tradisi	U2			1					1															2
1062	Mersing	Jemaluang	Kg. Telok Iskandar	Kampung Tradisi	U2			1					1															2
1063	Mersing	Lenggor	Kg. Pengkalan Bukit	Kampung Orang Asli	R6			1											1		1							3
1064	Mersing	Mersing	Kg. Jalan Dato Mohd Ali	Kampung Tradisi	UR			1																				1
1065	Mersing	Mersing	Kg. Makam	Kampung Tradisi	UR			1					1															2
1066	Mersing	Mersing	Kg. Felda Nitar 1	Kampung Tradisi	UR			1							1													3
1067	Mersing	Mersing	Kg. Lubok	Kampung Tradisi	UR			1					1															2
1068	Mersing	Mersing	Kg. Sri Lantang Laut	Kampung Tradisi	UR			1				1	1											1				4
1069	Mersing	Mersing	Kg. Air Merah	Kampung Tradisi	UR			1					1															2
1070	Mersing	Mersing	Kg. Sri Lumpur	Kampung Tradisi	UR			1					1													1		3
1071	Mersing	Mersing	Kg. Bahagia	Kampung Tradisi	UR			1					1												1			3

BIL	DAERAH	MUKIM	NAMA	KATEGORI KAMPUNG	GRID	KAMPUNG																					JUMLAH PENGUBATAN KAMPUNG / 21 ANALISIS SPATIAL
						1	2	3	4	5	6	7	8	9	10	11	12	13	14	15	16	17	18	19	20	21	
						HUTAN KOMUNITI	IKAN KOMUNITI	AMALAN HUBAU	RISIKO BENCANA	BAS HENTI-HENTI	JALAN MASUK TURAP	JALAN DALAM TURAP	REBAMAN BANDAR	ZON PEMAMPAN	RURAL REBOUND	AIR TAWAH	BEKALAN AIR BERSIH	BEKALAN ELEKTRIK	INTERNET	SISA PEPEJAL	KEMUDAHAN BERGERAK	PERTANIAN	PERIKANAN	PENTERNAKAN	KAMPUNG ANGGAT		
1072	Mersing	Mersing	Kg. Bukit Pedoman	Kampung Tradisi	UR				1																	1	
1073	Mersing	Mersing	Taman Air Merah	Kampung Tradisi	UR				1																	1	
1074	Mersing	Mersing	Taman Intan Jaya	Kampung Tradisi	UR				1																	1	
1075	Mersing	Mersing	Kg. Mersing Kanan	Kampung Tradisi	UR				1														1			2	
1076	Mersing	Mersing	Kg. Siapu	Kampung Tradisi	UR				1																	1	
1077	Mersing	Mersing	Kg. Sri Lalang	Kampung Tradisi	UR				1																	1	
1078	Mersing	Mersing	Taman Sri Bayu	Kampung Tradisi	UR				1																	1	
1079	Mersing	Mersing	Taman Pantai Timur	Kampung Tradisi	UR				1																	1	
1080	Mersing	Mersing	Taman Guru	Kampung Tradisi	UR				1																	1	
1081	Mersing	Mersing	Kg. Felda Tenggaroh Timur 01	Kampung Tersusun	UR			1	1									1								3	
1082	Mersing	Mersing	Kg. Felda Nitar 2	Kampung FELDA	RU			1	1						1											3	
1083	Mersing	Mersing	Kg. Baru Jemaluang	Kampung Tradisi	R5				1													1		1		3	
1084	Mersing	Mersing	Kg. Gajah Mati	Kampung Tradisi	R5				1	1												1				3	
1085	Mersing	Mersing	Kg. Teloran	Kampung Nelayan	U2				1		1															2	
1086	Mersing	Mersing	Kg. Baru Mersing Kecil	Kampung Tradisi	U2				1																	1	
1087	Mersing	Mersing	Kg. Pengkalan Batu	Kampung Tradisi	U2				1																	1	
1088	Mersing	Mersing	Kg. Batu 7.5 Jalan Mersing	Kampung Tradisi	U2				1																	1	
1089	Mersing	Mersing	Kg. Batu 8 Jemaluang	Kampung Tradisi	U2				1																	1	
1090	Mersing	Mersing	Kg. Bukit Jaya	Kampung Tradisi	U2				1	1																2	
1091	Mersing	Mersing	Kg. Wak Salam	Kampung Tradisi	U2				1																	1	
1092	Mersing	Padang Endau	Kg. Tanjung Merit	Kampung Tradisi	RU				1		1											1	1	1		5	
1093	Mersing	Padang Endau	Kg. Sungai Padang	Kampung Tradisi	RU				1			1										1	1			3	
1094	Mersing	Padang Endau	Kg. Hubong	Kampung Tradisi	RU				1													1	1			3	
1095	Mersing	Padang Endau	Kg. Belukar Juling	Kampung Tradisi	RU				1						1							1	1			4	
1096	Mersing	Padang Endau	Kg. Tanjung Kempit	Kampung Tradisi	RU				1						1							1	1	1		5	
1097	Mersing	Padang Endau	Kg. Batu 4 Jin Mersing	Kampung Tradisi	RU				1						1							1	1			3	
1098	Mersing	Padang Endau	Kg. Baru Air Tawar	Kampung Tradisi	RU				1													1	1			3	
1099	Mersing	Padang Endau	Kg. Felcra Sri Mahkota	Kampung Tradisi	R6				1												1	1	1			4	
1100	Mersing	Padang Endau	Kg. Orang Asli Labong	Kampung Tradisi	R6				1												1	1	1			3	
1101	Mersing	Padang Endau	Kg. Kelantan	Kampung Tradisi	R6				1												1	1	1	1		4	
1102	Mersing	Padang Endau	Kg. Bukit Tekdai	Kampung Tradisi	U2				1		1										1	1				3	
1103	Mersing	Padang Endau	Kg. Bahu Hubong	Kampung Tradisi	U2				1			1														2	
1104	Mersing	Padang Endau	Kg. Bukit Rompin	Kampung Tradisi	U2				1																	1	
1105	Mersing	Padang Endau	Kg. Buloh Betong	Kampung Tradisi	U2				1																	1	
1106	Mersing	Padang Endau	Kg. Londang Batu	Kampung Tradisi	U2				1																	1	
1107	Mersing	Padang Endau	Kg. Bukit Pasir	Kampung Tradisi	U2				1																	1	
1108	Mersing	Padang Endau	Kg. Semanyir Laut	Kampung Tradisi	U2				1																	1	
1109	Mersing	Padang Endau	Kg. Semaloi	Kampung Tradisi	U2				1			1														2	
1110	Mersing	Padang Endau	Kg. Jalan Teluk Lipat	Kampung Tradisi	U2				1																	1	
1111	Mersing	Padang Endau	Kg. Semanyir Jln Teluk Lipat	Kampung Tradisi	U2				1																	1	
1112	Mersing	Padang Endau	Kg. Semanyir	Kampung Tradisi	U2				1																	1	
1113	Mersing	Padang Endau	Kg. Semanyir Darat	Kampung Tradisi	U2				1			1														2	
1114	Mersing	Padang Endau	Kg. Baru Endau	Kampung Tradisi	U2				1																	1	
1115	Mersing	Padang Endau	Kg. Jalan Hj. Arfflin	Kampung Tradisi	U2				1			1														2	
1116	Mersing	Padang Endau	Kg. Jalan Bulang	Kampung Tradisi	U2				1																	1	
1117	Mersing	Padang Endau	Kg. Jalan Hj. Arfflin	Kampung Tradisi	U2				1			1														2	
1118	Mersing	Padang Endau	Kg. Batu 1 Endau	Kampung Tradisi	U2				1			1														2	
1119	Mersing	Penyabong	Kg. Telok Sari	Kampung Tradisi	R6				1												1	1	1	1		5	
1120	Mersing	Penyabong	Kg. Simpang Penyabong	Kampung Tradisi	R6				1												1	1	1	1		5	
1121	Mersing	Penyabong	Kg. Tanjung Penyabong	Kampung Tradisi	R6				1												1	1	1	1		5	
1122	Mersing	Penyabong	Kg. Tanjung Resang	Kampung Tradisi	R6				1												1	1	1	1		4	

BIL	DAERAH	MUKIM	KAMPUNG		GRID	TERAS																					JUMLAH PENGUBATAN KAMPUNG / 21 ANALISIS SPATIAL
			NAMA	KATEGORI KAMPUNG		TERAS 1					TERAS 2					TERAS 3					TERAS 4			TERAS 5			
						1	2	3	4	5	6	7	8	9	10	11	12	13	14	15	16	17	18	19	20	21	
HUTAN KOMUNITI	IKAN KOMUNITI	AWALAN HJAU	RISIKO BENCANA	BAS HENTI-HENTI	JALAN MASUK TURAP	JALAN DALAM TURAP	REBAMAN BANDAR	ZON PEMAMPAAN	RURAL REBOUND	AIR TAWAH	BEKALAN AIR BERSIH	BEKALAN ELEKTRIK	INTERNET	SISA PEPEJAL	KEMUDAHAN BERGERAK	PERTANIAN	PERIKANAN	PENTERNAKAN	KAMPUNG ANGIKAT								
1123	Mersing	Penyabong	Kg. Sisek	Kampung Tradisi	R6				1																	4	
1124	Mersing	Pulau Aur	Kg. Air Buloh	Kampung Nelayan	R6		1																			7	
1125	Mersing	Pulau Aur	Kg. Air Nenek	Kampung Nelayan	R6		1																			4	
1126	Mersing	Pulau Aur	Kg. Batu Tunggal	Kampung Nelayan	R6		1																			7	
1127	Mersing	Pulau Aur	Kg. Berhala	Kampung Nelayan	R6		1																			4	
1128	Mersing	Pulau Aur	Kg. Galing	Kampung Nelayan	R6		1																			3	
1129	Mersing	Pulau Aur	Kg. Kekabu	Kampung Nelayan	R6		1																			4	
1130	Mersing	Pulau Aur	Kg. Kerasak	Kampung Nelayan	R6		1																			4	
1131	Mersing	Pulau Aur	Kg. Palas	Kampung Nelayan	R6		1																			4	
1132	Mersing	Pulau Aur	Kg. Pulau Dayang	Kampung Nelayan	R6		1																			5	
1133	Mersing	Pulau Aur	Kg. Pulau Lang	Kampung Nelayan	R6		1																			4	
1134	Mersing	Pulau Aur	Kg. Tampok	Kampung Nelayan	R6		1																			4	
1135	Mersing	Pulau Aur	Kg. Tanjung Sunut	Kampung Nelayan	R6		1																			4	
1136	Mersing	Pulau Aur	Kg. Teluk Barok	Kampung Nelayan	R6		1																			4	
1137	Mersing	Pulau Aur	Kg. Teluk Miang	Kampung Nelayan	R6		1																			4	
1138	Mersing	Pulau Aur	Kg. Teluk Saleh	Kampung Tradisi	R6		1																			8	
1139	Mersing	Pulau Aur	Kg. Teluk Sawa	Kampung Nelayan	R6		1																			4	
1140	Mersing	Pulau Aur	Kg. Sebukang	Kampung Tradisi	R6		1																			7	
1141	Mersing	Pulau Aur	Kg. Teluk Kepayang	Kampung Tradisi	R6		1																			5	
1142	Mersing	Pulau Aur	Kg. Teluk Meriam	Kampung Tradisi	R6		1																			6	
1143	Mersing	Pulau Babi	Kg. Atap Zing	Kampung Tradisi	R6		1																			5	
1144	Mersing	Pulau Babi	Kg. Merbak	Kampung Nelayan	R6		1																			4	
1145	Mersing	Pulau Babi	Kg. Pelenting	Kampung Nelayan	R6		1																			8	
1146	Mersing	Pulau Babi	Kg. Penahan	Kampung Nelayan	R6		1																			4	
1147	Mersing	Pulau Babi	Kg. Batu Hitam	Kampung Tradisi	R6		1																			7	
1148	Mersing	Pulau Babi	Kg. Teluk Kampa	Kampung Tradisi	R6		1																			8	
1149	Mersing	Pulau Babi	Kg. Busong Pulau Besar	Kampung Tradisi	R6		1																			5	
1150	Mersing	Pulau Babi	Kg. Penaga	Kampung Nelayan	R6		1																			5	
1151	Mersing	Pulau Pemanggil	Kg. Asam Jawa	Kampung Nelayan	R6		1																			7	
1152	Mersing	Pulau Pemanggil	Kg. Kador	Kampung Nelayan	R6		1																			4	
1153	Mersing	Pulau Pemanggil	Kg. Lancang	Kampung Nelayan	R6		1																			6	
1154	Mersing	Pulau Pemanggil	Kg. Mati Anak	Kampung Nelayan	R6		1																			5	
1155	Mersing	Pulau Pemanggil	Kg. Tanjung Pandan	Kampung Nelayan	R6		1																			4	
1156	Mersing	Pulau Pemanggil	Kg. Telaga Berdarah	Kampung Nelayan	R6		1																			4	
1157	Mersing	Pulau Pemanggil	Kg. Teluk Sauk	Kampung Nelayan	R6		1																			7	
1158	Mersing	Pulau Pemanggil	Kg. Pak Kaleh	Kampung Tradisi	R6		1																			6	
1158	Mersing	Pulau Pemanggil	Kg. Sulit	Kampung Tradisi	R6		1																			6	
1160	Mersing	Pulau Pemanggil	Kg. Bua	Kampung Tradisi	R6		1																			2	
1161	Mersing	Pulau Pemanggil	Kg. Pontianak	Kampung Tradisi	R6		1																			7	
1162	Mersing	Pulau Sib	Kg. Pusu	Kampung Nelayan	R6		1																			5	
1163	Mersing	Pulau Sib	Kg. Sungai Musoh	Kampung Tradisi	R6		1																			6	
1164	Mersing	Pulau Sib	Kg. Teluk Siam	Kampung Nelayan	R6		1																			4	
1165	Mersing	Pulau Sib	Kg. Teluk Tempinis	Kampung Tradisi	R6		1																			5	
1166	Mersing	Pulau Sib	Kg. Busung	Kampung Tradisi	R6		1																			5	
1167	Mersing	Pulau Sib	Kg. Teluk Bakau	Kampung Nelayan	R6		1																			6	
1168	Mersing	Pulau Sib	Kg. Lingka	Kampung Tradisi	R6		1																			6	
1169	Mersing	Pulau Sib	Kg. Tagal	Kampung Tradisi	R6		1																			6	
1170	Mersing	Pulau Sib	Kg. Kambau	Kampung Tradisi	R6		1																			7	
1171	Mersing	Pulau Sib	Kg. Duku	Kampung Tradisi	R6		1																			6	
1172	Mersing	Pulau Tinggl	Kg. Pasir Panjang	Kampung Tradisi	R6		1																			4	
1173	Mersing	Pulau Tinggl	Kg. Lanting	Kampung Nelayan	R6		1																			4	

BIL	DAERAH	MUKIM	KAMPUNG		GRID	TERAS 1		TERAS 2		TERAS 3							TERAS 4			TERAS 5	JUMLAH PENGUBATAN KAMPUNG / 21 ANALISIS SPATIAL						
			NAMA	KATEGORI KAMPUNG		1	2	3	4	5	6	7	8	9	10	11	12	13	14	15		16	17	18	19	20	21
						HUTAN KOMUNITI	IKAN KOMUNITI	AWALAN HJAU	RISIKO BENCANA	BAS HENTI-HENTI	JALAN MASUK TURAP	JALAN DALAM TURAP	REBAMAN BANDAR	ZON PEMAMPAN	RURAL REBOUND	AIR TAWAH	BEKALAN AIR BERSIH	BEKALAN ELEKTRIK	INTERNET	SISA PEPEJAL	KEMUDAHAN BERGERAK	PERTANIAN	PERIKANAN	PENTERNAKAN	KAMPUNG ANGKAT		
1225	Muar	Bandar	Kg. Bukit Treh	Kampung Tradisi	U1			1											1							2	
1226	Muar	Bandar	Kg. Parit Beting Jalan Paip	Kampung Tradisi	U1			1											1							2	
1227	Muar	Bandar	Kg. Sungai Abong	Kampung Tradisi	U1																					0	
1228	Muar	Bandar	Kg. Jalan Bakri	Kampung Tradisi	U1			1																		1	
1229	Muar	Bandar	Kg. Lorong Tanggih	Kampung Tradisi	U1			1																		1	
1230	Muar	Bandar	Kg. Lorong Jaafar	Kampung Tradisi	U1																					0	
1231	Muar	Bandar	Kg. Al Manar	Kampung Tradisi	U1				1																	1	
1232	Muar	Bandar	Kg. Buah Keras	Kampung Tradisi	U1						1															1	
1233	Muar	Bandar	Kg. Parit Keroma	Kampung Tradisi	U1														1							1	
1234	Muar	Bandar	Kg. Parit Sakai	Kampung Tradisi	U1				1											1						2	
1235	Muar	Bandar	Kg. Kelantan	Kampung Tradisi	U1			1	1										1							3	
1236	Muar	Bandar	Kg. Parit Keroma JTA	Kampung Tradisi	U1			1	1										1							3	
1237	Muar	Bandar	Kg. Parit Perupok	Kampung Tradisi	U1			1	1										1							2	
1238	Muar	Bandar	Kg. Parit Keroma JDHK	Kampung Tradisi	U1				1											1						1	
1239	Muar	Bandar	Kg. Parit Besar Jar	Kampung Tradisi	U1				1				1						1							3	
1240	Muar	Bandar	Kg. Parit Keroma Jalan Masjid	Kampung Tradisi	U1							1							1							2	
1241	Muar	Bandar	Kg. Parit Keroma Jar	Kampung Tradisi	U1				1										1							2	
1242	Muar	Bandar	Kg. Parit Sakai Jalan	Kampung Tradisi	U1															1						0	
1243	Muar	Bandar	Kg. Jalan Paip 1	Kampung Tradisi	U1														1							1	
1244	Muar	Bandar	Kg. Parit Sakai Jalan Paip	Kampung Tradisi	U1				1										1							2	
1245	Muar	Bandar	Kg. Jalan Paip 3	Kampung Tradisi	U1					1									1							1	
1246	Muar	Bandar	Kg. Parit Perupok Pantai	Kampung Tradisi	U1			1	1										1							3	
1247	Muar	Bandar	Kg. Keroma Jalan Junit	Kampung Tradisi	U1														1							1	
1248	Muar	Bandar	Kg. Sakai Pantai	Kampung Tradisi	U1															1						0	
1249	Muar	Bandar	Taman Seri Bakri 1,2,3	Kampung Tradisi	U1																					0	
1250	Muar	Bandar	Kg. Sawah	Kampung Tradisi	U1				1				1													2	
1251	Muar	Bandar	Kg. Jalan Abdullah	Kampung Tradisi	U1				1				1						1							3	
1252	Muar	Bandar	Kg. Parit Perupok Jar	Kampung Tradisi	U1								1						1							2	
1253	Muar	Bandar	Kg. Parit Tiram	Kampung Tradisi	U1								1						1							2	
1254	Muar	Bandar	Kg. Seri Jong	Kampung Tradisi	U1								1						1							3	
1255	Muar	Bandar	Kg. Jalan Ismail	Kampung Tradisi	U1				1				1						1							3	
1256	Muar	Bandar	Kg. Jalan Bakariah	Kampung Tradisi	U1				1				1						1							3	
1257	Muar	Bandar	Kg. Sabok Awor	Kampung Tradisi	U1								1						1							4	
1258	Muar	Bandar	Kg. Parit Sakai JTA	Kampung Tradisi	U1				1				1						1							3	
1259	Muar	Bandar	Kg. Jalan Daud	Kampung Tradisi	U1					1																1	
1260	Muar	Bandar	Kg. Parit Beting	Kampung Tradisi	U1								1						1							2	
1261	Muar	Bandar	Kg. Parit Sakai JDHK	Kampung Tradisi	U1								1						1							3	
1262	Muar	Bandar	Kg. Jalan Raja	Kampung Tradisi	U1								1						1							0	
1263	Muar	Bandar	Kg. Parit Setongkat	Kampung Tradisi	U1				1	1	1								1							4	
1264	Muar	Bandar	Kg. Parit Stongkat Darat	Kampung Tradisi	U1				1	1									1							3	
1265	Muar	Bandar	Kg. Bakar Batu	Kampung Tradisi	U1														1							1	
1266	Muar	Bukit Kepong	Kg. Orang Asli Batang Lesa	Kampung Orang Asli	UR				1	1																2	
1267	Muar	Bukit Kepong	Kg. Sungai Meda	Kampung Tradisi	RU				1	1																2	
1268	Muar	Bukit Kepong	Kg. Bukit Panjang	Kampung Tradisi	RU				1	1												1				2	
1269	Muar	Bukit Kepong	Kg. Orang Asli Puyu	Kampung Orang Asli	RU				1	1																2	
1270	Muar	Bukit Kepong	Kg. Orang Asli Bukit Panjang	Kampung Orang Asli	RU				1	1												1				2	
1271	Muar	Bukit Kepong	Kg. Sawah Laku	Kampung Tradisi	RU				1													1				2	
1272	Muar	Bukit Kepong	Kg. Kecil	Kampung Tradisi	RU				1	1																2	
1273	Muar	Bukit Kepong	Kg. Felcra Bukit Kepong	Kampung FELDA	RU				1	1												1				3	
1274	Muar	Bukit Kepong	Kg. Bukit Bender	Kampung Tradisi	RU				1																	1	
1275	Muar	Bukit Kepong	Kg. Tui	Kampung Tradisi	RU				1	1																2	

BIL	DAERAH	MUKIM	KAMPUNG		GRID	TERAS 1					TERAS 2				TERAS 3					TERAS 4			TERAS 5	JUMLAH PUNGBATAN KAMPUNG / 21 ANALISIS SPATIAL		
			NAMA	KATEGORI KAMPUNG		2	3	4	5	6	7	8	9	10	11	12	13	14	15	16	17	18	19		20	21
1327	Muar	Jorak	Kg. Melayu	Kampung Tradisi	U2				1	1																2
1328	Muar	Jorak	Kg. Sri Tanjung	Kampung Tradisi	U2				1	1																2
1329	Muar	Jorak	Kg. Sungai Alai	Kampung Tradisi	U2				1	1																1
1330	Muar	Jorak	Kg. Teras	Kampung Tradisi	U2				1	1						1										2
1331	Muar	Jorak	Kg. Brohol	Kampung Tradisi	U2				1	1																1
1332	Muar	Jorak	Kg. Jawa Panchor	Kampung Tradisi	U2				1	1																1
1333	Muar	Jorak	Kg. Seri Makmor	Kampung Tradisi	U2				1	1																1
1334	Muar	Jorak	Kg. Sungai Ranggam	Kampung Tradisi	U1				1	1																1
1335	Muar	Jorak	Kg. Pengkalan Bukit	Kampung Tradisi	U1				1	1																1
1336	Muar	Lenga	Kg. Baru Batu 28	Kampung Tradisi	UR				1	1																1
1337	Muar	Lenga	Kg. Gombang	Kampung Tradisi	UR				1	1																1
1338	Muar	Lenga	Kg. Paya Ronggang	Kampung Tradisi	UR				1	1																1
1339	Muar	Lenga	Kg. Tanjung Sialang	Kampung Tradisi	UR				1	1																1
1340	Muar	Lenga	Kg. Renchong	Kampung Tradisi	UR				1	1																2
1341	Muar	Lenga	Kg. Liang Batu	Kampung Tradisi	UR				1	1											1					1
1342	Muar	Lenga	Kg. Paya Selamat	Kampung Tradisi	UR					1																1
1343	Muar	Lenga	Kg. Paya Lempah	Kampung Tradisi	UR						1															1
1344	Muar	Lenga	Kg. Batu 23	Kampung Tradisi	UR							1														0
1345	Muar	Lenga	Kg. Batang Batu	Kampung Tradisi	UR				1	1																1
1346	Muar	Lenga	Kg. Rencong Ulu	Kampung Tradisi	UR				1	1																1
1347	Muar	Lenga	Kg. Paya Singgap	Kampung Tradisi	UR					1																0
1348	Muar	Lenga	Kg. Sedenak	Kampung Tradisi	UR					1																1
1349	Muar	Lenga	Kg. Jalan Awang	Kampung Tradisi	RU				1	1											1		1			4
1350	Muar	Lenga	Kg. Lengga	Kampung Tradisi	RU				1	1											1		1			3
1351	Muar	Lenga	Kg. Sungai Berani	Kampung Tradisi	RU				1	1											1		1			3
1352	Muar	Lenga	Kg. Sentosa	Kampung Tradisi	RU				1	1											1		1			3
1353	Muar	Lenga	Kg. Batu 30	Kampung Tradisi	RU				1	1											1		1			3
1354	Muar	Lenga	Kg. Saujana	Kampung Tradisi	RU				1	1											1		1			3
1355	Muar	Lenga	Kg. Jawa	Kampung Tradisi	RU				1	1											1		1			3
1356	Muar	Lenga	Kg. Batu 28 Lenga	Kampung Tradisi	RU					1											1		1			0
1357	Muar	Lenga	Kg. Stulang Gajah	Kampung Tradisi	R5																1		1			3
1358	Muar	Lenga	Kg. Felda Lenga	Kampung FELDA	R5																1		1		1	3
1359	Muar	Parit Bakar	Kg. Pinang Seribu Laut	Kampung Tradisi	UR																					0
1360	Muar	Parit Bakar	Kg. Parit Payung	Kampung Tradisi	U1																					0
1361	Muar	Parit Bakar	Kg. Parit Asam Kumbang	Kampung Tradisi	U1																					0
1362	Muar	Parit Bakar	Kg. Parit Bakar	Kampung Tradisi	U1				1																	1
1363	Muar	Parit Bakar	Kg. Parit Punggur	Kampung Tradisi	U1																					0
1364	Muar	Parit Bakar	Kg. Parit Unas	Kampung Tradisi	U1					1											1					2
1365	Muar	Parit Bakar	Kg. Parit Ahmad Darat	Kampung Tradisi	U1																					0
1366	Muar	Parit Bakar	Kg. Parit Bakar Darat	Kampung Tradisi	U1																					0
1367	Muar	Parit Bakar	Kg. Parit Pinang Seribu	Kampung Tradisi	U1																					0
1368	Muar	Parit Bakar	Kg. Parit Besar JTA	Kampung Tradisi	U1					1											1					2
1369	Muar	Parit Bakar	Kg. Parit Besar JDHK	Kampung Tradisi	U1																					0
1370	Muar	Parit Bakar	Kg. Parit Amat	Kampung Tradisi	U1																					0
1371	Muar	Parit Bakar	Kg. Parit Besar	Kampung Tradisi	U1																					1
1372	Muar	Parit Bakar	Kg. Parit Punggur Darat	Kampung Tradisi	U1					1																1
1373	Muar	Parit Bakar	Kg. Parit Haji Ali	Kampung Tradisi	U1						1															1
1374	Muar	Parit Bakar	Kg. Parit Punggur Laut	Kampung Tradisi	U1																1					1
1375	Muar	Parit Bakar	Kg. Parit Pulai	Kampung Tradisi	U1																					0
1376	Muar	Parit Bakar	Kg. Parit Amal	Kampung Tradisi	U1																1					2
1377	Muar	Parit Bakar	Kg. Parit Raja	Kampung Tradisi	U1																					1

BIL	DAERAH	MUKIM	KAMPUNG		GRID	TERAS 1		TERAS 2		TERAS 3							TERAS 4			TERAS 5	JUMLAH PENGUBATAN KAMPUNG / 21 ANALISIS SPATIAL					
			NAMA	KATEGORI KAMPUNG		2	3	4	5	6	7	8	9	10	11	12	13	14	15	16		17	18	19	20	21
						HUTAN KOMUNITI	IKAN KOMUNITI	AWALAN HULU	RISIKO BENCANA	BAS HENTI-HENTI	JALAN MASUK TURAP	JALAN DALAM TURAP	REBAMAN BANDAR	ZON PEMAMPAN	RURAL REBOUND	AIR TAWAH	BEKALAN AIR BERSIH	BEKALAN ELEKTRIK	INTERNET	SISA PEPEJAL		KEMUDAHAN BERGERAK	PERTANIAN	PERIKANAN	PENTERNAKAN	KAMPUNG ANGKAT
1429	Muar	Sri Menanti	Kg. Parit Pali	Kampung Tradisi	U2																			0		
1430	Muar	Sri Menanti	Kg. Sungai Pulai Darat	Kampung Tradisi	U2																			0		
1431	Muar	Sri Menanti	Kg. Parit Baba Hitam	Kampung Tradisi	U2			1																1		
1432	Muar	Sri Menanti	Kg. Parit Mislam	Kampung Tradisi	U2			1	1															2		
1433	Muar	Sri Menanti	Kg. Parit Penyengat Ulu	Kampung Tradisi	U2			1																1		
1434	Muar	Sri Menanti	Kg. Parit Jamil Laut	Kampung Tradisi	U2																			0		
1435	Muar	Sri Menanti	Kg. Parit Nipah, MK Sri Menanti	Kampung Tradisi	U2			1	1															2		
1436	Muar	Sri Menanti	Kg. Seri Bulatan Setia	Kampung Tradisi	U2																			0		
1437	Muar	Sri Menanti	Kg. Seri Menanti Darat	Kampung Tradisi	U2				1															1		
1438	Muar	Sri Menanti	Kg. Parit Che Mat	Kampung Tradisi	U2																			0		
1439	Muar	Sri Menanti	Kg. Sungai Resik Darat	Kampung Tradisi	U2																			0		
1440	Muar	Sri Menanti	Kg. Parit Tunggul	Kampung Tradisi	U2																			0		
1441	Muar	Sungai Balang	Kg. Parit Sungai Balang Kecil	Kampung Tradisi	UR			1																1		
1442	Muar	Sungai Balang	Kg. Sarang Buaya	Kampung Tradisi	UR			1																1		
1443	Muar	Sungai Balang	Kg. Sarang Buaya 1	Kampung Tradisi	UR			1	1															2		
1444	Muar	Sungai Balang	Kg. Sungai Muda	Kampung Tradisi	R5																			0		
1445	Muar	Sungai Balang	Kg. Sungai Kelat Darat	Kampung Tradisi	U2				1															1		
1446	Muar	Sungai Balang	Kg. Parit Guntung	Kampung Tradisi	U2				1															1		
1447	Muar	Sungai Balang	Kg. Sungai Balang Besar Laut	Kampung Tradisi	U2																			0		
1448	Muar	Sungai Balang	Kg. Sungai Balang Darat	Kampung Tradisi	U2																			0		
1449	Muar	Sungai Balang	Kg. Sungai Kemudi	Kampung Tradisi	U2																			0		
1450	Muar	Sungai Balang	Kg. Sungai Kelat	Kampung Tradisi	U2																			0		
1451	Muar	Sungai Balang	Kg. Sungai Kemudi Laut	Kampung Tradisi	U2				1															1		
1452	Muar	Sungai Balang	Kg. Sungai Muda Laut	Kampung Tradisi	U2																			0		
1453	Muar	Sungai Balang	Kg. Sungai Kelat Laut	Kampung Tradisi	U2																			0		
1454	Muar	Sungai Balang	Kg. Sungai Gersik Laut	Kampung Tradisi	U2																			0		
1455	Muar	Sungai Balang	Kg. Parit Haji Aziz	Kampung Tradisi	U2																			0		
1456	Muar	Sungai Balang	Kg. Parit Tengah 1	Kampung Tradisi	U2																			0		
1457	Muar	Sungai Balang	Kg. Melayu	Kampung Tradisi	U2																			0		
1458	Muar	Sungai Balang	Kg. Parit Bugis	Kampung Tradisi	U2																			0		
1459	Muar	Sungai Balang	Kg. Pekan Baharu Parit Yusof	Kampung Tradisi	U2				1															1		
1460	Muar	Sungai Balang	Kg. Sungai Gersik Darat	Kampung Tradisi	U2																			0		
1461	Muar	Sungai Balang	Kg. Parit Suban	Kampung Tradisi	U2				1	1														2		
1462	Muar	Sungai Balang	Kg. Sungai Balang Besar	Kampung Tradisi	U2																			0		
1463	Muar	Sungai Balang	Kg. Parit Bali	Kampung Tradisi	U2				1	1														2		
1464	Muar	Sungai Balang	Kg. Parit Serong	Kampung Tradisi	U2				1	1														2		
1465	Muar	Sungai Balang	Kg. Bali	Kampung Tradisi	U2				1	1														2		
1466	Muar	Sungai Balang	Kg. Jalan Yusof	Kampung Tradisi	U2																			0		
1467	Muar	Sungai Balang	Kg. Melayu	Kampung Tradisi	U2																			0		
1468	Muar	Sungai Balang	Kg. Parit No 11 (1-20)	Kampung Tradisi	U2																			0		
1469	Muar	Sungai Balang	Kg. Parit No 12 (1-20)	Kampung Tradisi	U2																			0		
1470	Muar	Sungai Balang	Kg. Parit No 13 (1-20)	Kampung Tradisi	U2																			0		
1471	Muar	Sungai Balang	Kg. Balang Pekan	Kampung Tradisi	U2																			0		
1472	Muar	Sungai Balang	Kg. Begelin	Kampung Tradisi	U2																			0		
1473	Muar	Sungai Balang	Kg. Sungai Balang Kecil Darat	Kampung Tradisi	U2																			0		
1474	Muar	Sungai Balang	Kg. Parit Gantong Ke Sawah	Kampung Tradisi	U2																			0		
1475	Muar	Sungai Balang	Kg. Sungai Balang Laut	Kampung Tradisi	U2																			2		
1476	Muar	Sungai Balang	Kg. Parit Ibrahim	Kampung Tradisi	U2					1														1		
1477	Muar	Sungai Balang	Kg. Sarang Buaya Laut	Kampung Tradisi	U2					1	1													2		
1478	Muar	Sungai Balang	Kg. Semerah Laut	Kampung Tradisi	U2					1	1													2		
1479	Muar	Sungai Balang	Kg. Parit No 1, MK Sri Menanti	Kampung Tradisi	U2																			0		

BIL	DAERAH	MUKIM	KAMPUNG		GRID	TERAS 1					TERAS 2					TERAS 3					TERAS 4			TERAS 5	JUMLAH PENGUJAPAN KAMPUNG / 21 ANALISIS SPATIAL			
			NAMA	KATEGORI KAMPUNG		2	3	4	5	6	7	8	9	10	11	12	13	14	15	16	17	18	19	20		21		
						HUTAN KOMUNITI	IKAN KOMUNITI	AWALAN HULU	RISIKO BENCANA	BAS HENTI-HENTI	JALAN MASUK TURAP	JALAN DALAM TURAP	REBAMAN BANDAR	ZON PEMAMPAN	RURAL REBOUND	AIR TAWAH	BEKALAN AIR BERSIH	BEKALAN ELEKTRIK	INTEKNET	SISA PEPEJAL	KEMUDAHAN BERGERAK	PERTANIAN	PERIKAMAN	PENTERNAKAN	KAMPUNG ANGIKAT			
1633	Segamat	Gemereh	Kg. Seberang Stesyen	Kampung Tradisi	RU				1																		1	
1634	Segamat	Gemereh	Kg. Jalan temenggong	Kampung Tradisi	RU				1																			1
1635	Segamat	Gemereh	Kg. Batu Hampar	Kampung Tradisi	RU				1														1					3
1636	Segamat	Gemereh	Kg. Tanjung Sengkawang	Kampung Tradisi	RU				1									1										1
1637	Segamat	Gemereh	Kg. Berata	Kampung Tradisi	RU				1														1					2
1638	Segamat	Gemereh	Kg. Tasek	Kampung Tradisi	RU				1														1					3
1639	Segamat	Gemereh	Kg. Batu 5	Kampung Tradisi	RU				1														1					2
1640	Segamat	Gemereh	Kg. Bukit Pupok	Kampung Tradisi	RU				1														1					3
1641	Segamat	Gemereh	Kg. Bukit Mentous	Kampung Tradisi	RU				1														1					3
1642	Segamat	Gemereh	Kg. Semak Rantau	Kampung Tradisi	RU				1														1					2
1643	Segamat	Gemereh	Kg. Gudang Garam	Kampung Tradisi	RU				1														1					4
1644	Segamat	Gemereh	Kg. Gemereh	Kampung Tradisi	RU				1								1						1					3
1645	Segamat	Gemereh	Kg. Seberang Batu B1k	Kampung Tradisi	RU				1														1					3
1646	Segamat	Gemereh	Kg. Tanjung Melintang	Kampung Tradisi	U1				1														1					2
1647	Segamat	Jabi	Kg. Felda Pemanis 1	Kampung FELDA	UR								1															0
1648	Segamat	Jabi	Kg. Bumbun	Kampung Tradisi	UR																							0
1649	Segamat	Jabi	Kg. Felda Pemanis 2	Kampung FELDA	UR																							0
1650	Segamat	Jabi	Kg. Bukit Tempurung	Kampung Tradisi	UR																							0
1651	Segamat	Jabi	Kg. Sulir	Kampung Tradisi	U1				1																			1
1652	Segamat	Jabi	Kg. Tanjos	Kampung Tradisi	U1				1																			2
1653	Segamat	Jabi	Kg. Jabi	Kampung Tradisi	U1				1																			1
1654	Segamat	Jabi	Kg. Jabi 2 (Kadut)	Kampung Tradisi	U1				1																			2
1655	Segamat	Jementah	Kg. Ulu Jementah	Kampung Tradisi	RU																							0
1656	Segamat	Jementah	Kg. Paya Jakas	Kampung Tradisi	RU																							1
1657	Segamat	Jementah	Kg. Batu 11 Jalan Muar	Kampung Tradisi	RU																		1					2
1658	Segamat	Jementah	Kg. Batu 7 Jalan Muar	Kampung Tradisi	RU																		1					2
1659	Segamat	Jementah	Kg. Paya Jakas Lama	Kampung Tradisi	RU																		1					2
1660	Segamat	Jementah	Kg. Tebing Tinggi	Kampung Tradisi	RU				1		1												1					3
1661	Segamat	Jementah	Kg. Tanah Banlir	Kampung Tradisi	RU				1														1					2
1662	Segamat	Jementah	Kg. Felcra Tebing Tinggi	Perumahan Estate	RU				1														1					2
1663	Segamat	Jementah	Kg. Jawi	Kampung Tradisi	RU				1														1					2
1664	Segamat	Jementah	Kg. Kledang	Kampung Tradisi	R6																							3
1665	Segamat	Jementah	Kg. Pulau Jering	Kampung Tradisi	U2												1						1					0
1666	Segamat	Jementah	Kg. Paya Tunjang	Kampung Tradisi	U2																							1
1667	Segamat	Jementah	Kg. Paya Lebar	Kampung Tradisi	U2				1																			1
1668	Segamat	Jementah	Kg. Gelugor	Kampung Tradisi	U2																							1
1669	Segamat	Jementah	Kg. Lubok Bandan	Kampung Tradisi	U2				1																			1
1670	Segamat	Jementah	Kg. Kubu Dedap	Kampung Tradisi	U2																							1
1671	Segamat	Jementah	Kg. Bkt. Tunggai	Kampung Tradisi	U2				1		1																	2
1672	Segamat	Jementah	Kg. Limau Purut	Kampung Tradisi	U2				1																			1
1673	Segamat	Jementah	Kg. Permatang Parijang	Kampung Tradisi	U2																							1
1674	Segamat	Jementah	Kg. Seberang Gelugor	Kampung Tradisi	U2																							1
1675	Segamat	Jementah	Kg. Senggang Legoh	Kampung Tradisi	U2																							0
1676	Segamat	Jementah	Kg. Ah Tong	Kampung Tradisi	U2																							0
1677	Segamat	Jementah	Kg. Paya Mengkuang	Kampung Tradisi	U2																							0
1678	Segamat	Jementah	Kg. Krishnan	Kampung Tradisi	U2																							0
1679	Segamat	Jementah	Kg. Ladang Weih	Kampung Tradisi	U2																							1
1680	Segamat	Jementah	Kg. Ladang United	Perumahan Estate	U2				1		1	1																3
1681	Segamat	Labis	Kg. Felda Repong 1	Kampung FELDA	UR																							1
1682	Segamat	Labis	Kg. Lembah Bakti	Kampung Tradisi	UR																							1
1683	Segamat	Labis	Kg. Bukit Mambai	Kampung Terusun	UR																							0

BIL	DAERAH	MUKIM	KAMPUNG		GRID	TERAS 1		TERAS 2		TERAS 3							TERAS 4			TERAS 5	JUMLAH PENGLIBATAN KAMPUNG / 21 ANALISIS SPATIAL						
			NAMA	KATEGORI KAMPUNG		2	3	4	5	6	7	8	9	10	11	12	13	14	15	16		17	18	19	20	21	
						HUTAN KOMUNITI	IKAN KOMUNITI	AWALAN HULU	RISIKO BENCANA	BAS HENTI-HENTI	JALAN MASUK TURAP	JALAN DALAM TURAP	REBAMAN BANDAR	ZON PEMAMPAN	RURAL REBOUND	AIR TAWAH	BEKALAN AIR BERSIH	BEKALAN ELEKTRIK	INTERNET	SISA PEPEJAL	KEMUDAHAN BERGERAK	PERTANIAN	PERIKANAN	PENTERNAKAN	KAMPUNG ANGIKAT		
1735	Segamat	Sermin	Kg. Jemain	Kampung Tradisi	U1				1																	1	
1736	Segamat	Sermin	Kg. Chok Gadon	Kampung Tradisi	U1				1																	1	
1737	Segamat	Sermin	Kg. Sermin	Kampung Tradisi	U1				1																	2	
1738	Segamat	Sermin	Kg. Tanjung	Kampung Tradisi	U1				1																	2	
1739	Segamat	Sermin	Kg. Kolam	Kampung Tradisi	U1				1																	2	
1740	Segamat	Sungai Segamat	Kg. Sawah Padi	Kampung Tradisi	UR				1																	1	
1741	Segamat	Sungai Segamat	Kg. Sri Maju	Kampung Tradisi	UR				1																	1	
1742	Segamat	Sungai Segamat	Kg. Felda Medoi	Kampung Tradisi	UR																					1	
1743	Segamat	Sungai Segamat	Kg. Tungku Tiga	Kampung Tradisi	UR				1								1									1	
1744	Segamat	Sungai Segamat	Kg. Anjung Batu	Kampung Tradisi	UR				1																	1	
1745	Segamat	Sungai Segamat	Kg. Kwongsai	Kampung Tradisi	UR				1																	1	
1746	Segamat	Sungai Segamat	Kg. Logah	Kampung Tradisi	UR				1																	1	
1747	Segamat	Sungai Segamat	Kg. Veran	Kampung Tradisi	UR				1	1	1															3	
1748	Segamat	Sungai Segamat	Kg. Felda Medoi	Kampung FELDA	RU				1																	1	
1749	Segamat	Sungai Segamat	Kg. Gaung	Kampung Tradisi	RU				1																	1	
1750	Segamat	Sungai Segamat	Kg. Felda Kemelah	Perumahan Estate	R5				1							1										2	
1751	Segamat	Sungai Segamat	Kg. Felcra Sekirang	Kampung Tradisi	R5				1							1										2	
1752	Segamat	Sungai Segamat	Kg. Sekijang	Kampung Tradisi	R5				1							1										2	
1753	Segamat	Sungai Segamat	Kg. Ladang Risda Sekijang	Perumahan Estate	R5				1							1										2	
1754	Segamat	Sungai Segamat	Kg. Felda Kemelah	Kampung FELDA	R5				1							1							1	1		4	
1755	Segamat	Sungai Seramat	Kg. Mengkudu	Kampung Tradisi	U1				1																	1	
1756	Segamat	Sungai Segamat	Kg. Tahang Rimau	Kampung Tradisi	U1				1																	1	
1757	Segamat	Sungai Segamat	Kg. Bukit Lintang	Kampung Tradisi	U1				1																	1	
1758	Segamat	Sungai Seramat	Kg. Jalan Pemuda	Kampung Tradisi	U1				1																	2	
1759	Segamat	Sungai Seramat	Kg. Tang Jauh	Kampung Tradisi	U1				1											1						2	
1760	Segamat	Sungai Seramat	Kg. Tengai	Kampung Tradisi	U1				1											1						1	
1761	Segamat	Sungai Seramat	Kg. Tangga Batu	Kampung Tradisi	U1				1				1													2	
1762	Segamat	Sungai Seramat	Taman Mentari	Kampung Tersusun	U1				1											1						2	
1763	Segamat	Sungai Seramat	Kg. Baru Tengah	Kampung Tradisi	U1				1											1						2	
1764	Segamat	Sungai Segamat	Taman Permai	Kampung Tersusun	U1				1											1						2	
1765	Segamat	Sungai Segamat	Taman Indah Jaya Taman Sentosa	Kampung Tersusun	U1				1											1						2	
1766	Segamat	Sungai Segamat	Taman Implan Emas	Kampung Tersusun	U1				1											1						2	
1767	Segamat	Sungai Segamat	Taman Permai 2	Kampung Tersusun	U1				1											1						2	
1768	Segamat	Sungai Segamat	Taman Sri Bintang	Kampung Tersusun	U1				1											1						2	
1769	Segamat	Sungai Segamat	Taman Sri Makmur	Kampung Tersusun	U1				1											1						2	
1770	Segamat	Sungai Segamat	Taman Pawana	Kampung Tersusun	U1				1											1						1	
1771	Segamat	Sungai Segamat	Kg. Lubok	Kampung Tradisi	U1				1																	1	
1772	Segamat	Sungai Segamat	Kg. Jawa (Sungai Segamat 1)	Kampung Tradisi	U1				1											1						2	
1773	Segamat	Sungai Segamat	Kg. Paya Lengga	Kampung Tradisi	U1				1																	1	
1774	Segamat	Sungai Segamat	Kg. Padang Lalang	Kampung Tradisi	U1				1																	1	
1775	Tangkak	Bukit Kangkar	Taman Kangkar Baru/Taman Kenangan	Kampung Tradisi	UR				1		1															2	
1776	Tangkak	Bukit Serampang	Kg. Felda Sri Ledang	Kampung Tradisi	UR				1																	1	
1777	Tangkak	Bukit Serampang	Kg. Felda Seri Jaya	Kampung FELDA	UR				1																	1	
1778	Tangkak	Bukit Serampang	Kg. Duri Chondong	Kampung Tradisi	UR				1	1																2	
1779	Tangkak	Bukit Serampang	Kg. Bukit Serampang	Kampung FELDA	UR				1																	1	
1780	Tangkak	Bukit Serampang	Kg. Felda Seri Ledang	Kampung FELDA	UR				1																	1	
1781	Tangkak	Bukit Serampang	Kg. Melayu Kundang Ulu	Kampung Tradisi	UR				1	1																2	
1782	Tangkak	Bukit Serampang	Kg. Parit Tepi	Kampung Tradisi	UR				1																	1	
1783	Tangkak	Bukit Serampang	Kg. Batu 1/4 Bukit Serampang	Kampung Tradisi	RU						1	1									1		1			6	
1784	Tangkak	Bukit Serampang	Kg. Seri Kenangan	Kampung Tradisi	RU																					0	
1785	Tangkak	Bukit Serampang	Kg. Di Medan	Kampung Tradisi	RU				1												1		1	1		4	

22 TABURAN PEKAN MENGIKUT KATEGORI (m.s. 6-11, 6-12 & 6-22) NEGERI JOHOR

BIL	DAERAH	NAMA PEKAN	PEKAN					
			KATEGORI				TERAS 2	
			A	B	C	D	PENGUKUHAN	BAS HENTI-HENTI
1	Daerah Muar	Bukit Pasir	1					
2		Gerisik		1				
3		Sungai Mati			1			
4		Sagil			1			
5		Kundang Ulu			1			
6		Parit Bakar				1		
7		Panchor				1		
8		Kampung Gombang				1	1	
9		Bukit Kepong				1	1	
10		Bukit Asahan				1		
11		Lenga				1	1	
12		Parit Jawa			1			
13		Bukit Kangkar				1		
14	Daerah Tangkak	Serom				1		
15		Kebun Baharu				1	1	
16	Daerah Batu Pahat	Senggarang	1					
17		Parit Yaani		1				
18		Semerah				1		
19		Sri Medan			1			
20		Kangkar Baru				1	1	

21	Daerah Segamat	Jementah	1				
22		Bekok	1				1
23		Gemas Baharu			1		
24		Batu Anam			1		
25		Ayer Panas			1		1
26		Jabi				1	1
27		Tenang Station			1		
28		Sungai Karas				1	
29		Daerah Johor Bahru	Layang-Layang	1			
30	Plentong			1			
31	Air Bembam						1
32	Selong						1
33	Daerah Kluang	Paloh		1			
34		Renggam			1		
35		Sri Lalang			1		
36		Kg Paya				1	
37		Chamek				1	1
38		Machap			1		1
39		Kahang				1	
40	Daerah Mersing	Jemaluang		1			
41	Daerah Pontian	Benut			1		
42		Ayer Baloi				1	
43		Kukup				1	1
44		Tampok				1	
45		Sanglang				1	
46		Parit Sikom				1	1
47		Kayu Ara Pasong				1	1
48		Serkat				1	1
49	Daerah Kota Tinggi	Sungai Rengit			1		

50		Telok Sengat			1			1
51		Tanjung Sedili			1		1	
52		Teluk Ramunia				1		1
53		Pengerang				1	1	
54		Sri Perani			1		1	
55		Sedili Besar				1	1	
56		Petri Jaya			1			
57		Bandar Mas			1			
58		Daerah Kulai	Sedenak			1		1
59	Sengkang				1		1	
60	Seelong				1			
61	Air Bemban					1		
JUMLAH			5	5	22	27	15	12

**23 TABURAN PUSAT PERTUMBUHAN DESA (PPD) UNTUK CADANGAN NAIK TARAF (m.s. 6-16)
NEGERI JOHOR**

BIL	DAERAH	PUSAT PERTUMBUHAN DESA (PPD)						
		NAMA PPD	TIPOLOGI GRID DESA					
			U1	U2	UR	RU	R5	R6
1	Batu Pahat	PPD kg Sungai Tongkang		1				
2	Batu Pahat	PPD Kg. Haji Talib					1	
3	Batu Pahat	PPD Kg. Maimon		1				
4	Batu Pahat	PPD Kg. Parit Abd Rahman		1				
5	Batu Pahat	PPD Kg. Parit Hylam		1				
6	Batu Pahat	PPD Kg. Parit Jelutong	1					
7	Batu Pahat	PPD Kg. Parit Lapis Laman		1				
8	Batu Pahat	PPD Kg. Parit Naib Othman		1				
9	Batu Pahat	PPD Kg. Parit Perpat		1				
10	Batu Pahat	PPD Kg. Parit Tengah		1				
11	Batu Pahat	PPD Kg. Pt Tengah (Parit Serom)		1				
12	Johor Bahru	Felda Taib Andak				1		
13	Johor Bahru	Kg. Kong Kong Laut	1					
14	Johor Bahru	Kg. Melayu	1					
15	Johor Bahru	Kg. Org Asli Sg Arang				1		
16	Johor Bahru	Kg. Pulai	1					
17	Johor Bahru	Kg. Tiram Duku				1		
18	Johor Bahru	PPD Kg Pendas Laut				1		
19	Johor Bahru	PPD Kg. Pok				1		
20	Kluang	Felda Kahang Barat				1		
21	Kluang	Felda Kahang Timur			1			
22	Kluang	PPD Kg. Ibrahim Majid				1		

23	Kota Tinggi	Felda Gugusan Adela			1			
24	Kota Tinggi	Felda Pasir Raja		1				
25	Kota Tinggi	Felda Sungai Sayong		1				
26	Kota Tinggi	PPD Kampung Lepau			1			
27	Kota Tinggi	PPD Kg. Semanggar				1		
28	Mersing	Nitar				1		
29	Mersing	PPD Kampung Semaloi		1				
30	Mersing	PPD Kg. Buau						1
31	Mersing	PPD Kg. Busung						1
32	Mersing	PPD Kg. Duku						1
33	Mersing	PPD Kg. Simpang Penyabong						1
34	Mersing	PPD Kg. Teluk Belang						1
35	Mersing	PPD Kg. Teluk Berhala						1
36	Mersing	PPD Kg. Tenglu Besar			1			
37	Mersing	PPD Kg. Teriang Besar			1			
38	Mersing	Tenggaroh						1
39	Muar	PPD Kampung Batu 15			1			
40	Muar	PPD Kampung Seri Menanti 6			1			
41	Pontian	PPD Kg Sungai Punai						1
42	Pontian	PPD Kg. Melayu Raya	1					
43	Pontian	PPD Kg. Rambai Ulu	1					
44	Pontian	PPD Kg. Tanjung Kesang			1			
45	Segamat	PPD Kampung Balai Badang					1	
JUMLAH			6	12	8	9	2	8

24 TABURAN PRODUK PELANCONGAN (m.s. 8-21)

NEGERI JOHOR

BIL	NEGERI	PRODUK PELANCONGAN DESA	
		EKO	AGRO
1	Gunung Lambak	1	
2	Hutan Lipur Gunung Arong	1	
3	Hutan Lipur Gunung Berlumut	1	
4	Hutan Lipur Panti	1	
5	Padang Hijau	1	
6	Pantai Penyabong	1	
7	Pantai Tanjung Belau	1	
8	Pantai Tanjung Leman	1	
9	Pantai Teluk Buih	1	
10	Pulau Aur	1	
11	Pulau Besar	1	
12	Pulau Dayang	1	
13	Pulau Pemanggil	1	
14	Pulau Rawa	1	
15	Pulau Sibi Tengah	1	
16	Pulau Sibu Besar	1	
17	Pulau Tinggi	1	
18	Taman Negara Endau Rompin	1	
19	Taman Negara Gunung Ledang	1	
20	Taman Negara Pulau Kukup	1	
21	Taman Negara Tanjung Piai	1	
	JUMLAH	21	0

**25 PRODUK WARISAN DESA BERDASARKAN PEWARTAAN JABATAN WARISAN NEGARA
NEGERI JOHOR**

BIL	NAMA PRODUK	JENIS WARISAN
1	Kota Batu, Kota Tinggi	Bangunan/Monumen
2	Tuan Haji Ali Badron B. Haji Sabor	Tokoh Orang Hidup_Penglipurlara
3	Botok-botok Ikan	Warisan Makanan
4	Laksa Johor	Warisan Makanan
5	Otak-otak	Warisan Makanan
6	Telur Pindang	Warisan Makanan
7	Tempe	Warisan Makanan
8	Gamelan	Warisan Seni Persembahan Muzik
9	Ghazal	Warisan Seni Persembahan Muzik
10	Tarian Zapin	Warisan Seni Persembahan Tarian

26 KORIDOR WARISAN DESA

NEGERI JOHOR

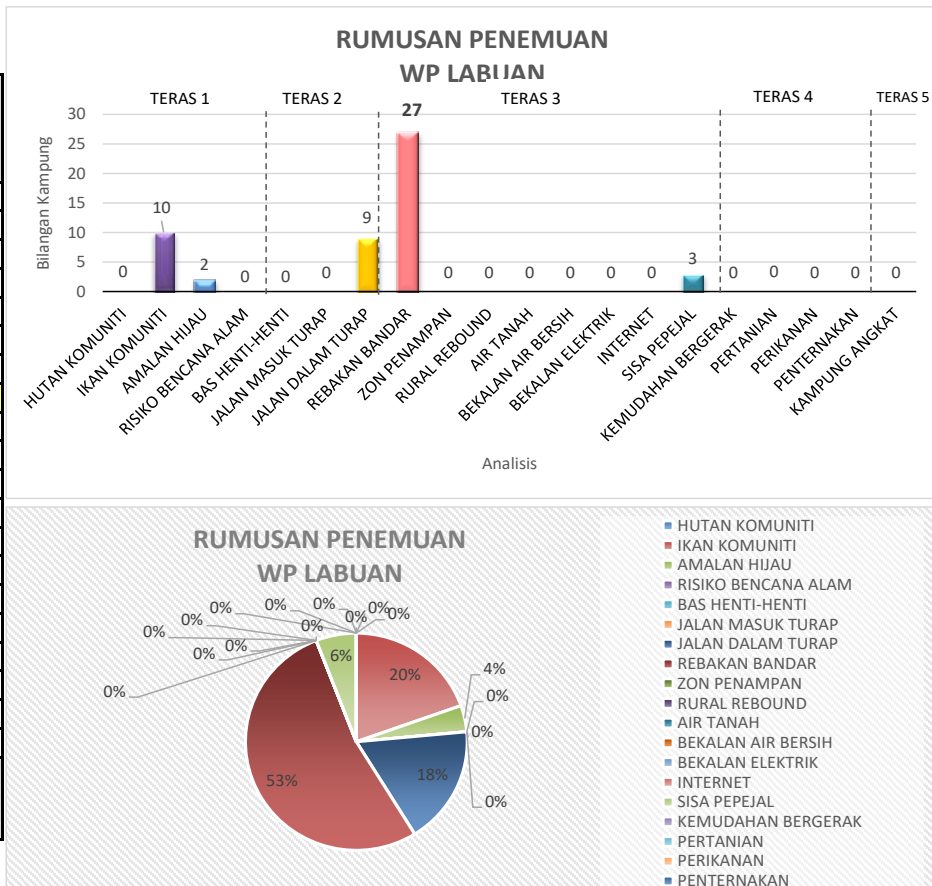
BIL	PRODUK WARISAN	JENIS WARISAN	
		TIDAK KETARA	KETARA
1	Tarian Kuda Kepang	1	
2	Ghazal Muar	1	
3	Tarian Zapin	1	
4	Gendang 24 Perayaan	1	
5	Galah Panjang Belon Acah	1	
6	Seramak (Ayer Hitam)	1	1
7	Taman Negara Tanjung Piai, Pontian		1
8	Taman Negara, Gunung Ledang, Muar		1
9	Air Terjun Lombong, Kota Tinggi		1
10	Air terjun Gunung Pulai		1
11	Air Panas Sungai Grisek, Batu Pahat		1
JUMLAH		5	6

27 INAP DESA**NEGERI JOHOR**

BIL	NAMA HOMESTAY	JENIS KAMPUNG
1	Homestay Batu 28, Lenga	Kampung Induk
2	Homestay Felcra Sungai Ara, Kota Tinggi	Kampung Induk
3	Homestay Felda Semenchu, Kota Tinggi	Kampung Induk
4	Homestay Felda Tenggaroh 3, Mersing	Kampung Induk
5	Homestay Kampung Air Papan	Kampung Induk
6	Homestay Kampung Lukut, Kota Tinggi	Kampung Induk
7	Homestay Kampung Parit Bugis, Muar	Kampung Induk
8	Homestay Kampung Parit Tengah, Rengit	Kampung Induk
9	Homestay Kampung Perigi Acheh, Pasir Gudang	Kampung Induk
10	Homestay Kampung Puteri Menangis, Pontian	Kampung Induk
11	Homestay Kampung Sagil, Ledang	Kampung Induk
12	Homestay Kampung Sarang Buaya	Kampung Induk
13	Homestay Kampung Sinaran Baru	Kampung Induk
14	Homestay Kampung Sri Gunung Pulau	Kampung Induk
15	Homestay Kampung Sri Paya, Kulaijaya	Kampung Induk
16	Homestay Kampung Tanjung Piai, Pontian	Kampung Induk
17	Homestay Kampung Temenin	Kampung Induk
18	Homestay Permatang Sepam, Pontian	Kampung Induk

RUMUSAN PENEMUAN DASAR PERANCANGAN FIZIKAL DESA NEGARA WILAYAH PERSEKUTUAN LABUAN

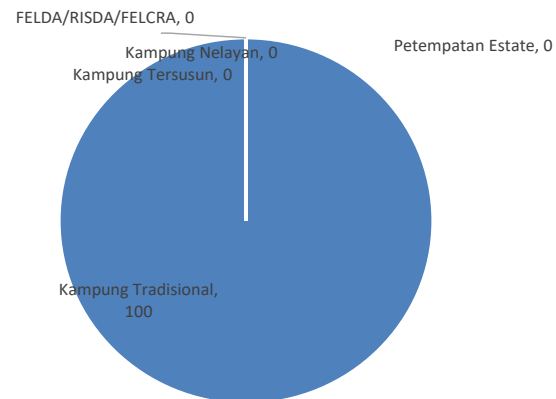
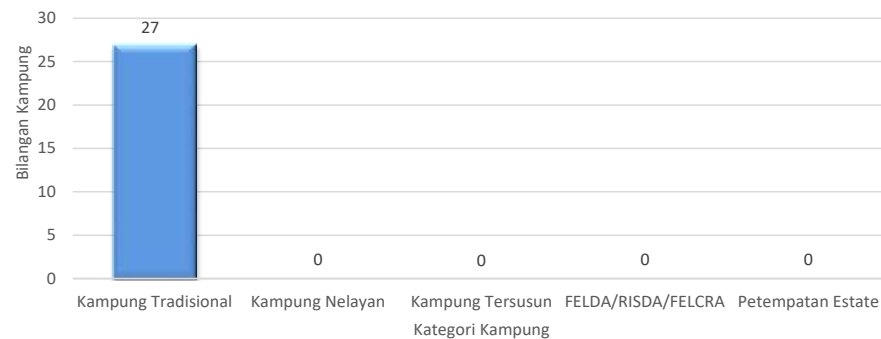
BIL	TERAS	ANALISIS	BILANGAN KAMPUNG	PERATUS (%)
1	1	HUTAN KOMUNITI	0	0.00
2		IKAN KOMUNITI	10	19.61
3		AMALAN HIJAU	2	3.92
4		RISIKO BENCANA ALAM	0	0.00
5	2	BAS HENTI-HENTI	0	0.00
6		JALAN MASUK TURAP	0	0.00
7		JALAN DALAM TURAP	9	17.65
8	3	REBAKAN BANDAR	27	52.94
9		ZON PENAMPAN	0	0.00
10		RURAL REBOUND	0	0.00
11		AIR TANAH	0	0.00
12		BEKALAN AIR BERSIH	0	0.00
13		BEKALAN ELEKTRIK	0	0.00
14		INTERNET	0	0.00
15		SISA PEPEJAL	3	5.88
16		KEMUDAHAN BERGERAK	0	0.00
17		4	PERTANIAN	0
18	PERIKANAN		0	0.00
19	PENTERNAKAN		0	0.00
21	5	KAMPUNG ANGKAT	0	0.00
JUMLAH KESELURUHAN			51	100



**KATEGORI KAMPUNG
WILAYAH PERSEKUTUAN LABUAN**

BIL	KATEGORI KAMPUNG	BILANGAN KAMPUNG	PERATUS (%)
1	Kampung Tradisional	27	100
2	Kampung Nelayan	0	0
3	Kampung Tersusun	0	0
4	FELDA/RISDA/FELCRA	0	0
5	Petempatan Estate	0	0
JUMLAH KAMPUNG		27	100

**KATEGORI KAMPUNG
WP LABUAN**



BIL	DAERAH	MUKIM	KAMPUNG		GRID	TERAS 1		TERAS 2		TERAS 3							TERAS 4			TERAS 5	JUMLAH PENGLIBATAN KAMPUNG / 21 ANALISIS SPATIAL									
			NAMA	KATEGORI KAMPUNG		2	3	4	5	6	7	8	9	10	11	12	13	14	15	16		17	18	19	20	21				
						HUTAN KOMUNITI	IKAN KOMUNITI	AMALAN HIJAU	RISIKO BENCANA	BAS HENTI-HENTI	JALAN MASUK TURAP	JALAN DALAM TURAP	REBAKAN BANDAR	ZON PENAMPAN	RURAL REBOUND	AIR TANAH	BEKALAN AIR BERSIH	BEKALAN ELEKTRIK	INTERNET	SISA PEPEJAL		KEMUDAHAN BERGERAK	PERTANJAN	PERIKANAN	PENTERNAKAN	KAMPUNG ANGKAT				
1	Labuan	Labuan	Kg. Batu Arang	Kampung Tradisi	U1		1																					2		
2	Labuan	Labuan	Kg. Batu Manikar	Kampung Tradisi	U1		1																						2	
3	Labuan	Labuan	Kg. Bebuloh	Kampung Tradisi	U1							1	1																2	
4	Labuan	Labuan	Kg. Belukut	Kampung Tradisi	U1							1	1																1	
5	Labuan	Labuan	Kg. Bukit Kalam	Kampung Tradisi	U1							1	1																1	
6	Labuan	Labuan	Kg. Bukit Kuda	Kampung Tradisi	U1							1	1																1	
7	Labuan	Labuan	Kg. Durian Tunjong	Kampung Tradisi	U1							1	1																1	
8	Labuan	Labuan	Kg. Ganggarak / Merinding	Kampung Tradisi	U1		1	1				1	1																3	
9	Labuan	Labuan	Kg. Gersik dan Saguking	Kampung Tradisi	U1							1	1																1	
10	Labuan	Labuan	Kg. Kerupang / Nagalang	Kampung Tradisi	U1		1					1	1																2	
11	Labuan	Labuan	Kg. Kilan / Pulau Akar	Kampung Tradisi	U1							1	1																1	
12	Labuan	Labuan	Kg. Lajau	Kampung Tradisi	U1							1	1																1	
13	Labuan	Labuan	Kg. Layang-Layangan	Kampung Tradisi	U1		1					1	1					1											4	
14	Labuan	Labuan	Kg. Lubok Temiang / Tanjung Kubong	Kampung Tradisi	U1		1					1	1					1											4	
15	Labuan	Labuan	Kg. Pantai	Kampung Tradisi	U1							1	1																2	
16	Labuan	Labuan	Kg. Patau-Patau 1	Kampung Tradisi	U1							1	1																1	
17	Labuan	Labuan	Kg. Patau-Patau Dua	Kampung Tradisi	U1		1					1	1																3	
18	Labuan	Labuan	Kg. Pohon Batu	Kampung Tradisi	U1		1					1	1																3	
19	Labuan	Labuan	Kg. Ranche-Ranche	Kampung Tradisi	U1							1	1					1											3	
20	Labuan	Labuan	Kg. Sungai Bangat	Kampung Tradisi	U1							1	1																2	
21	Labuan	Labuan	Kg. Sungai Bedaun	Kampung Tradisi	U1							1	1																1	
22	Labuan	Labuan	Kg. Sungai Buton dan Sungai Sembilang	Kampung Tradisi	U1							1	1																1	
23	Labuan	Labuan	Kg. Sungai Keling	Kampung Tradisi	U1		1	1				1	1																3	
24	Labuan	Labuan	Kg. Sungai Labu	Kampung Tradisi	U1							1	1																1	
25	Labuan	Labuan	Kg. Sungai Lada	Kampung Tradisi	U1							1	1																1	
26	Labuan	Labuan	Kg. Sungai Miri / Sungai Pagar	Kampung Tradisi	U1		1					1	1																3	
27	Labuan	Labuan	Kg. Tanjung Aru	Kampung Tradisi	U1							1	1																1	
JUMLAH						0	10	2	0	0	0	0	9	27	0	0	0	0	0	0	0	0	3	0	0	0	0	0	0	51

24 TABURAN PRODUK PELANCONGAN (m.s. 8-21)**WILAYAH PERSEKUTUAN LABUAN**

BIL	NAMA	PRODUK PELANCONGAN DESA	
		EKO	AGRO
1	Kilan Agricultural Park		1
2	American Wreck	1	
3	Australian Wreck	1	
4	Bule Water Wreck	1	
5	Cement Wreck	1	
6	Labuan Bird Park	1	
7	Labuan Marine Museum	1	
8	Labuan Marine Park	1	
9	Pantai Layang-Layangan	1	
10	Pantai Pancur Hitam	1	
11	Pantai Pohon Batu	1	
12	Pulau Kuraman	1	
13	Pulau Papan	1	
14	Pulau Rusukan Besar	1	
15	Pulau Rusukan Kecil	1	
16	Surrender Point & Peace Park	1	
	JUMLAH	15	1

25 PRODUK WARISAN DESA BERDASARKAN PEWARTAAN JABATAN WARISAN NEGARA**WILAYAH PERSEKUTUAN LABUAN**

BIL	NAMA PRODUK	JENIS WARISAN
1	Stesen Penyetigaan Timbalai	Bangunan Warisan

**26 KORIDOR WARISAN DESA
WILAYAH PERSEKUTUAN LABUAN**

BIL	PRODUK WARISAN	JENIS WARISAN	
		TIDAK KETARA	KETARA
1	Kehidupan Tradisional Kampung Air	1	
2	Taman Botanikal		1
3	Taman Damai		1
4	Pantai Batu Manikar		1
5	Pantai Layang-Layangan		1
6	Pantai Pancur Hitam		1
7	Taman Burung Labuan		1
8	Muzium Labuan		1
9	Tugu Penyerahan Jepun		1
10	The Chimney		1
11	Tugu Peringatan Perang Dunia Ke-2		1
12	Kasawan Menyelam (Bangkai Kapal Karam dan Amerika dan Australia, Blue Water Wreck dan Cement Wreck)		1
JUMLAH		1	11

**27 INAP DESA
WILAYAH PERSEKUTUAN LABUAN**

BIL	NAMA HOMESTAY	JENIS KAMPUNG
1	Homestay Kampung Bukit Kuda	Kampung Induk
2	Homestay Kampung Patau-Patau II	Kampung Induk
3	Homestay Kampung Sungai Labu	Kampung Induk

PLANMalaysia

(Jabatan Perancangan Bandar dan Desa Semenanjung Malaysia)
Kementerian Kesejahteraan Bandar, Perumahan dan Kerajaan Tempatan

ISBN 978-967-5456-48-0



9 789675 456480

