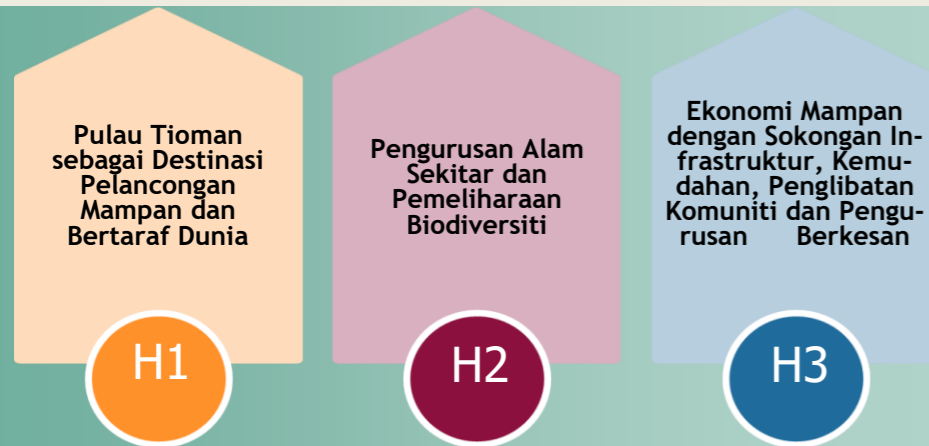



HALATUJU PEMBANGUNAN



PELAN TINDAKAN PEMBANGUNAN



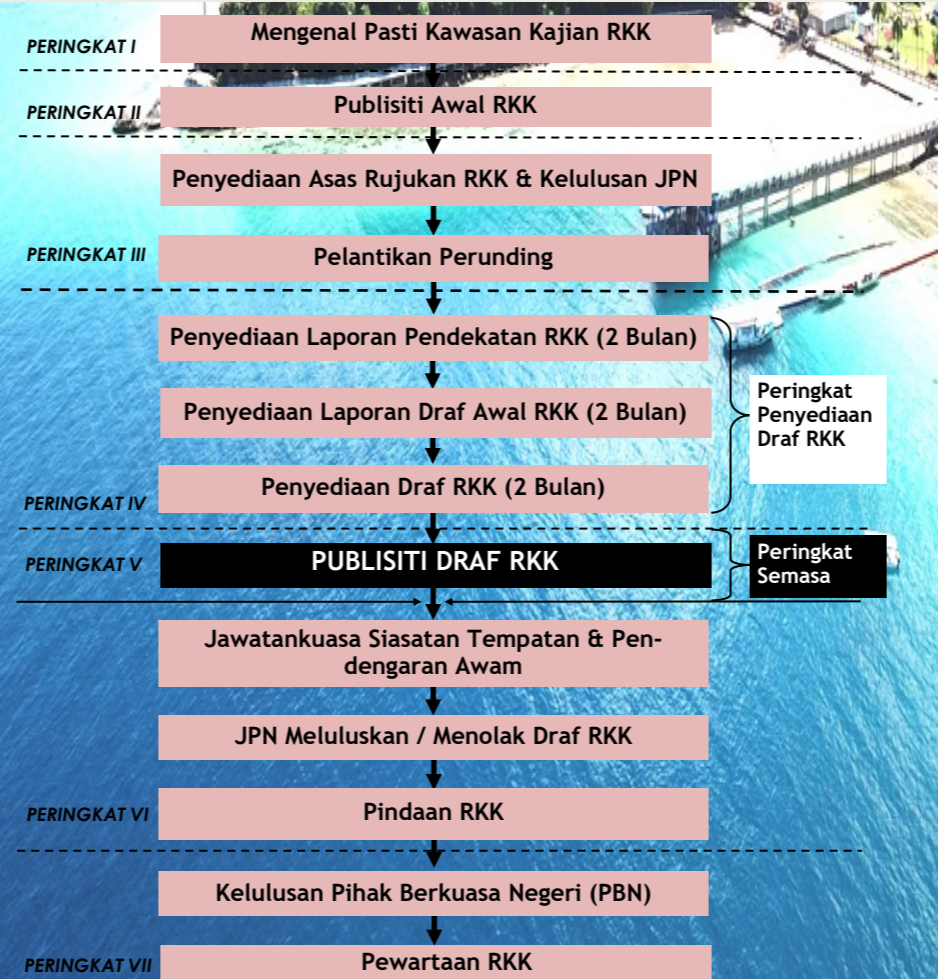
MATLAMAT PEMBANGUNAN

“Mempertingkatkan Imej dan Identiti Tioman Sebagai Destinasi Ekopelancongan Bertaraf Antarabangsa Yang Unggul”

OBJEKTIF PEMBANGUNAN



PERINGKAT PENYEDIAAN DRAF RKK GUGUSAN PULAU TIOMAN, PAHANG 2030



PERUNTUKAN AKTA 172

Subseksyen 16B(1), Akta 172

Jika pada bila-bila masa semasa penyediaan atau apabila mula berkuat-kuasanya sesuatu rancangan struktur atau rancangan tempatan, Pengarah Negeri atau PBPT atas daya usahanya sendiri atau sebagaimana yang diarahkan oleh jawatankuasa boleh mengemukakan kepada jawatankuasa cadangan bagi penetapan suatu kawasan khas bagi perolahkan khas dan terperinci dengan cara pemajuan, pemajuan semula, pengelohan, pemuliharaan atau amalan pengurusan atau sebahagiannya dengan satu kaedah dan sebahagian lagi dengan kaedah yang lain, bagi keseluruhan atau sebahagian kawasan itu dan jenis pengolahan yang dicadangkan.

Subseksyen 16B(2), Akta 172

Jawatankuasa Hendaklah menentukan sama ada Pengarah Negeri atau PBPT yang bertanggungjawab menyediakan suatu rancangan bagi kawasan khas itu.

Subseksyen 16B(3), Akta 172

Rancangan bagi sesuatu kawasan khas hendaklah disediakan dengan cara yang sama sebagaimana penyediaan rancangan tempatan, tetapi hendaklah dimasukkan ke dalam rancangan itu panduan yang terperinci bagi pelaksanaan dan pengurusannya dan rancangan itu hendaklah mempunyai kuat kuasanya seperti rancangan tempatan.

KEPERLUAN RKK GUGUSAN PULAU TIOMAN 2030

1. Kawasan Peranginan Bertaraf Antarabangsa
2. Keperluan Kawalan Perancangan Yang Komprehensif
3. Kepentingan Pengekalan Flora dan Fauna

APA ITU RANCANGAN KAWASAN KHAS (RKK)?

Rancangan Kawasan Khas (RKK) adalah suatu bentuk rancangan pemajuan yang disediakan bagi suatu kawasan yang dipilih secara khusus bertujuan menentukan tindakan pelaksanaan pembangunan dan pengurusan sesuatu kawasan tersebut. Hasil utama RKK adalah Pelan Tindakan Pembangunan atau Pelan Pengurusan atau kedua-duanya sekali.

CADANGAN ILUSTRASI PEMBANGUNAN DI KAWASAN KAJIAN



APAKAH PERANAN ANDA?

Anda dijemput untuk memeriksa Laporan Draf Rancangan Kawasan Khas (RKK) Gugusan Pulau Tioman, Pahang 2030 sebagaimana dilokasi yang ditetapkan DIBAWAH. Sekiranya anda mempunyai bantahan dan cadangan terhadap laporan Draf RKK tersebut, anda dialu-alukan untuk mengisi borang penyertaan awam

LOKASI PAMERAN, SEMAKAN

- 1 Lembaga Pembangunan Pulau Tioman**
Ibu pejabat : No. 1&2, Jalan Endau Rompin, Tanjong Gemok, 26820 Kuala Rompin, Pahang Darul Makmur.
- 2 Jeti Kg. Tekek**
Pulau Tioman, 26800 Rompin, Pahang Darul Makmur.
- 3 Kompleks Tun Razak (KOMTUR)**
Bangunan KOMTUR, Bandar Indera Mahkota, 25626 Kuantan, Pahang Darul Makmur.



Sumber: Kajian RKK Gugusan Pulau Tioman, 2030 (2019)

PELAN GUNA TANAH CADANGAN

PETUNJUK:

Perumahan	Hutan Darat	Tanah Lapang dan Rekreasi
Komersial	Badan Air	Pengangkutan
Industri Ringan	Pantai	Infrastruktur dan Utiliti
Institusi dan Kemudahan Masyarakat	Tanah Kosong	Pertanian



Sumber: Kajian RKK Gugusan Pulau Tioman, 2030 (2019)

PELAN KONSEP INDIKATIF

PETUNJUK:

Skuba	Bukit	Coastal Treking	Zon Kawasan Pertanian
Terumbu Karang	Island Hoping	Jungle Treking	Zon Pengekalan Hutan
Snorkeling	Pembangunan Komuniti	Lapangan Terbang	Sungai
Kawasan Penyu Mendarat dan Bertelur	Berenang	Zon Kawalan Pembangunan	Taman Laut
			Laut



DRAF RANCANGAN KAWASAN KHAS
GUGUSAN PULAU TIOMAN
PAHANG 2030



Diterbitkan oleh:

PLANMalaysia
Pejabat Projek Zon Timur, Kuala Terengganu
PLANMalaysia
(Jabatan Perancangan Bandar dan Desa
Semenanjung Malaysia)